



学校安全便り

第6号 担当：佐藤

石巻市ハザードマップ改定…緊急避難場所・避難所の確認

8月に石巻市のハザードマップが改定され、各御家庭に配付されたことと思います。今回の改定により、緊急避難場所や避難所の見直しも行われました。アムズガーデン様や牧山公園入口駐車場は石巻市の指定避難場所ではなくなりましたので、御確認ください。



また、11月5日(日)には石巻市の総合防災訓練が予定されております。この日は日曜日ですが、登校日とし全学年で訓練に参加します。想定は地震発生後に大津波警報が発表されるという想定になっておりますが、詳しい内容は詳細が決まり次第、お知らせします。

つきましては、ハザードマップの改定や総合防災訓練への参加に伴い、各御家庭で在宅時の緊急避難場所や避難所の確認をお願いしたいと思います。後日、eメッセージにて、「津波警報発表時の緊急避難場所・避難所調査」のアンケートを送付させていただきますので回答をお願い致します。お子さんの安否確認や避難訓練に活用させていただきます。

6. 4mって、どこまで来るの？ 3年生が調査！

改定された石巻市のハザードマップをよく見ると、湊小学校のところに6.4mと記載されています。これは、最悪の条件が重なった場合に津波が到達する可能性がある高さです。もしも、6.4mの津波が学校に押し寄せた場合、校舎内のどの高さまで水が上がってくるのか、3年生の総合的な学習の時間に調べてみました。

子どもたちは、階段1段あたりの高さを図り、それが何段あると6.4mに達するのかと考え、階段の段数を数えて計算しました。



「階段1段あたりの高さは15cm！」

「6.4mはここだね！」

「4階の備蓄倉庫の中も確認し、水や非常食の数量を数えました。」

1階から2階は22段、2階から3階も22段、3階から4階も22段ありました。

- ① 1階から2階までの高さ…15cm × 22段 = 330cm
- ② 2階から3階までの高さ…15cm × 22段 = 330cm
- ③ 1階から3階までの高さ…①330cm + ②330cm = 660cm (6m60cm)

大まかな計算ですが、3階の床の高さより、階段1段分低い高さになります。(1階から校庭につながる通路にも2段ありましたので、目印のテープは3階の床より3段下に貼りました。)

防災ポスターづくり その2

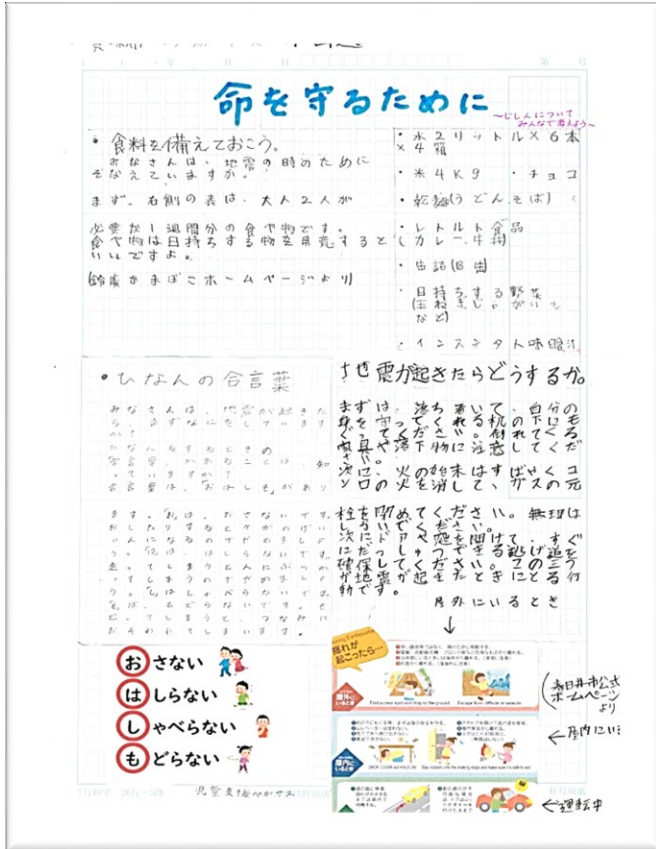
6年生の国語「防災ポスターを作ろう」の第2弾です。「命を守るために～じしんについて みんなで考えよう～」と「つなみから身を守るために～3つのことを守ろう!～」をテーマにした2つの作品を紹介します。

「命を守るために」

作：寶 梨希さん 馬場叶昊さん 小山 迅さん

「つなみから身を守るために」

作：木村理仁さん 阿部苺花さん 高橋 輝さん



「食料を備えておこう!」という見出しで、大人二人が1週間生活するために必要な食料についてまとめていました。水48L、米4kg…など具体的に書かれており、大変分かりやすかったです。「災害は忘れたことにやってくる」という標語もありますが、御家庭の備蓄品について確認していただければと思います。

津波から命を守るために、大切な行動を3つにまとめていました。

- 1 海からできるだけはなれる。
- 2 高い場所ににげる。
- 3 すぐにひなんをはじめめる。

避難できる高い場所がどこにあるのか確認しながら生活することが大切です。

「お子さんの安全確保のために…登校時刻の確認」

本校の登校時刻は8時15分までとなっております。また、不審者等の被害からお子さんの命を守るため、学校の正門を8時30分に施錠するようにしています。

登校時刻までにお子さんの姿が確認できない場合、交通事故や誘拐などの様々な可能性を考え、大変心配になります。かけがえのない命は絶対に落としてはいけないものです。

また、業前活動の児童集会や縦割り班活動にスタートから参加することで、学校生活がより楽しく感じられると思います。お子さんの安全確保と生活リズムを整えるためにも登校時刻に遅れないように家を出るようにお声掛けをお願い致します。また、7時30分より前に登校させることもお控えください。