

「いしのまき水辺の緑のプロムナード計画」

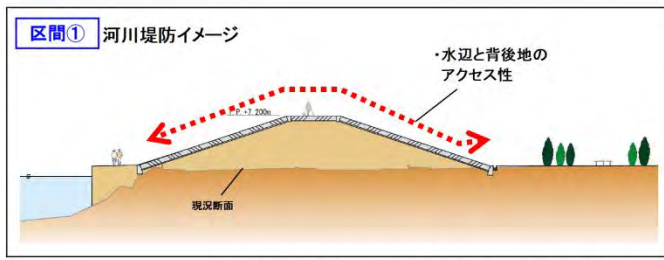
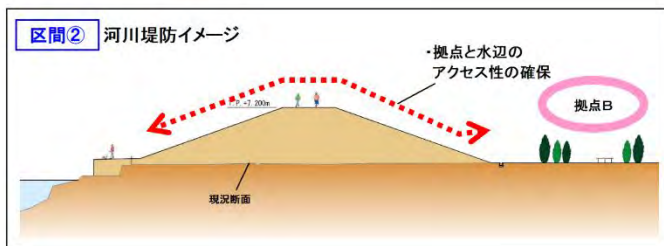
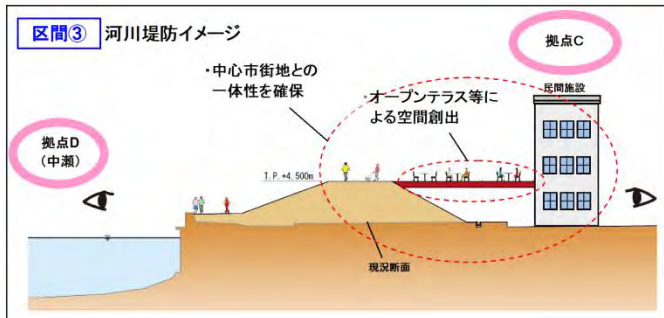
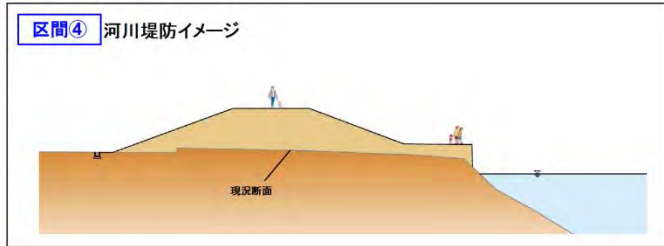
【計画の課題】

平成24年度 第1回 懇談会資料

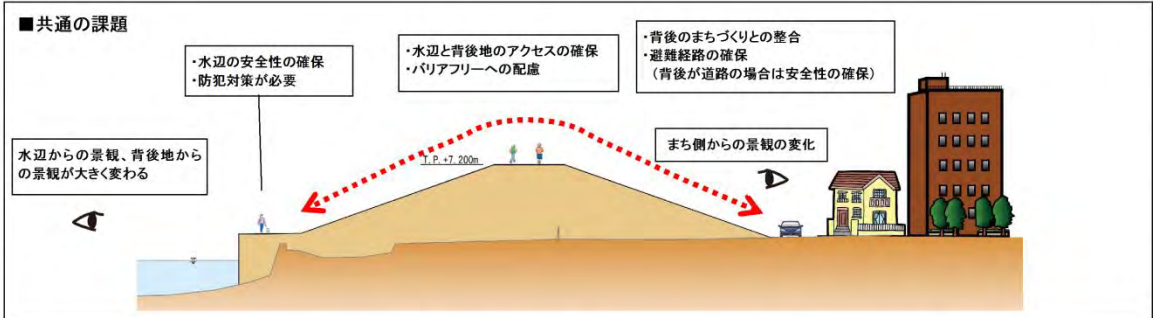
平成24年 7月 2日

石 巻 市

堤防整備を踏まえた「いしのまき水辺の緑のプロムナード計画」の課題



※堤防断面はイメージであり確定したものではありません



堤防整備を踏まえた「いしのまき水辺の緑のpromenade計画」の課題

現況



門脇町2丁目の河岸側から右岸下流を望む



整備イメージ



区間② 河川堤防イメージ

※現時点でおおまかに河川堤防の大きさをイメージしたものであり、実際の整備とは異なります。

堤防整備を踏まえた「いしのまき水辺の緑のpromenade計画」の課題

現況



内海橋から右岸下流を望む

整備イメージ



区間③ 河川堤防イメージ

※現時点でおおまかに河川堤防の大きさをイメージしたものであり、実際の整備とは異なります。



堤防整備を踏まえた「いしのまき水辺の緑のpromenade計画」の課題

現況



中央町街側から望む

整備イメージ



区間③ 河川堤防イメージ

※現時点でおおまかに河川堤防の大きさをイメージしたものであり、実際の整備とは異なります。

