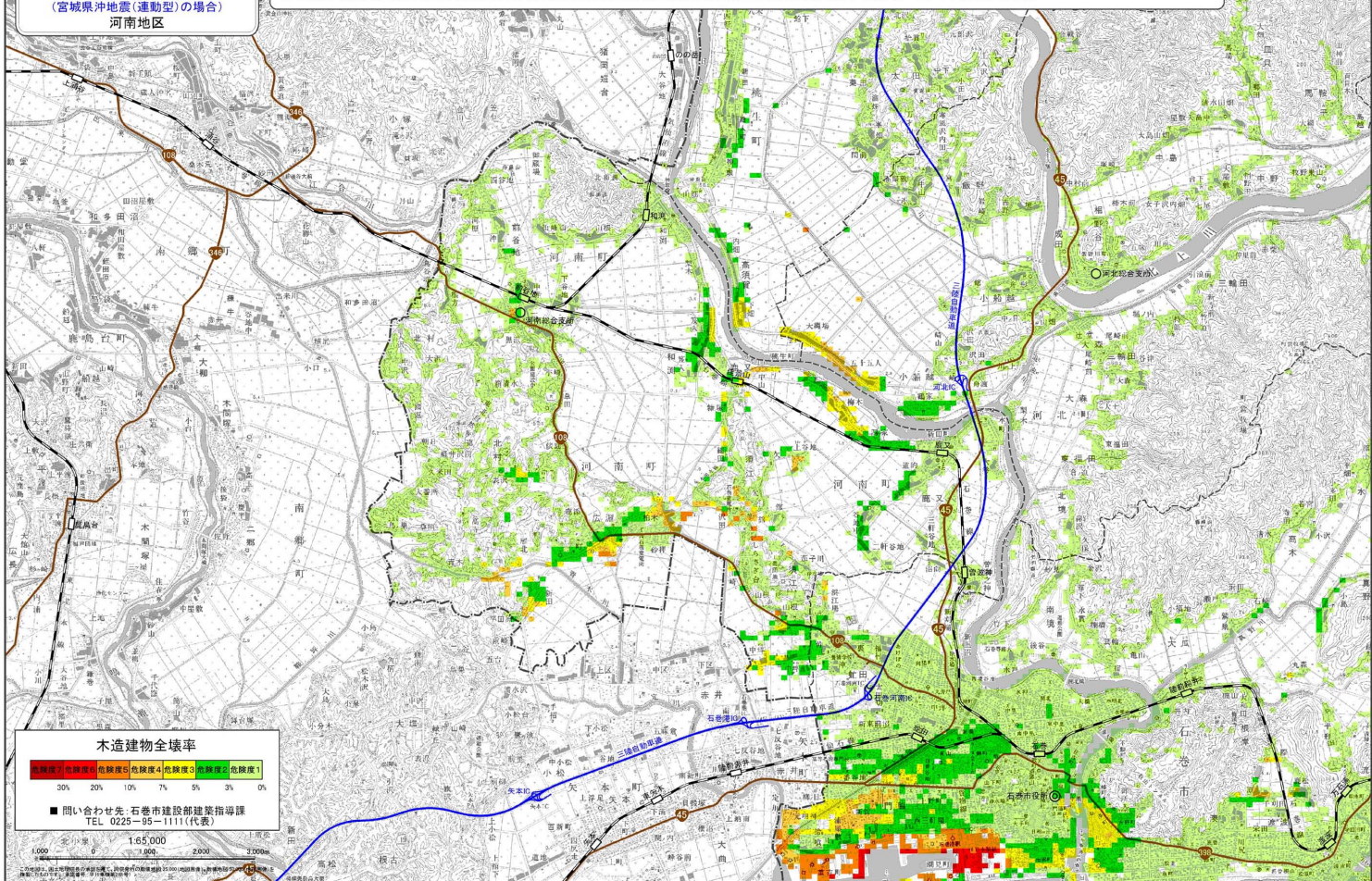


# 石巻市地震防災マップ

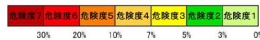
## 地域の危険度マップ

(宮城県沖地震(運動型)の場合)  
河南地区

- この地域の危険度マップは、地域が揺れやすさマップ(宮城県沖地震(運動型))において示された強さ(震度)の揺れとなった場合に、地盤の液状化の影響を含めてどの程度の建物被害(全壊相当)が生じるかを100メートルメッシュ毎に詳細し、相対的に表示したものです。
- 地震の発生の方角によっては、被害の状況がこれよりも大きくなり、小さくなったりすることがあります。
- 宮城県沖地震(運動型)は、1793年に宮城県沖の広い範囲で発生したと考えられ、次の宮城県沖地震でも起きる可能性があると考えられています。マグニチュード9を想定しています。




### 木造建物全壊率



■ 問い合わせ先 石巻市建設部建築指導課  
TEL 0225-95-1111(代表)

1:65,000



0 1000 2000 3000m