

第 1 6 0 号 議 案

石巻広域都市計画及び河北都市計画下水道の変更について

(石巻市決定)

石巻市東部流域関連公共下水道の変更

石巻広域都市計画及び河北都市計画下水道の変更 (石巻市決定)

都市計画石巻市東部流域関連公共下水道「2. 排水区域」を次のように変更する。

2. 排水区域

(1)汚水 「排水区域は総括図表示のとおり」 (備考)面積 約 1,068 ha

理 由

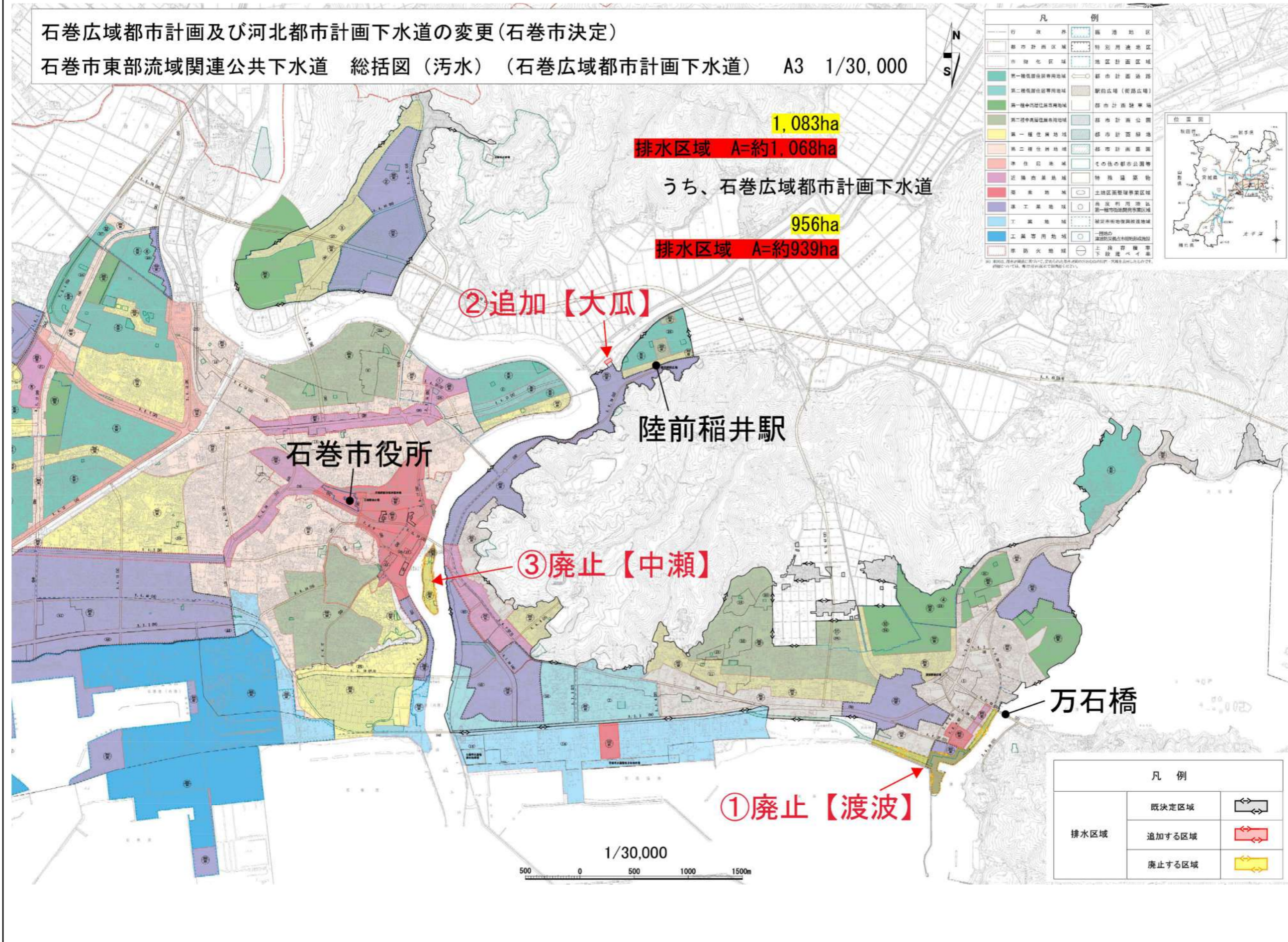
今回の変更は、東日本大震災の復旧・復興による土地利用計画を踏まえた生活排水処理基本構想に基づく全体計画の見直しと整合を図るとともに、既成市街地に隣接する区域について、今後の下水道経営を見据えて、汚水の排水区域を変更するものである。

2. 排水区域

(1) 汚水

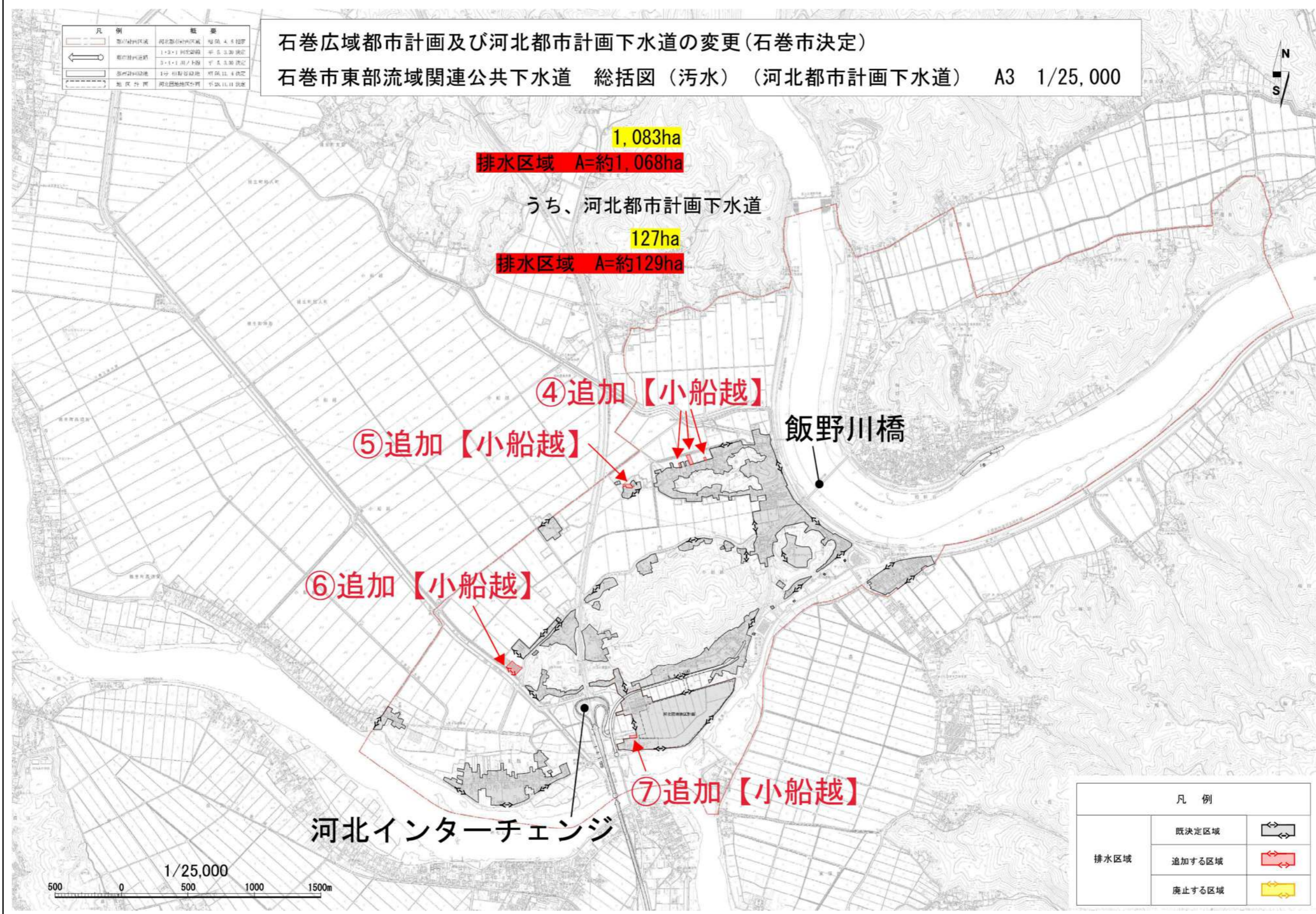
市町村名	追加する区域			廃止する区域		
	大字名	小字名	全部・一部の別	大字名	小字名	全部・一部の別
いしのまきし 石巻市	こふなこし 小船越	やうら 屋浦	一部	なかげ 中瀬		全部
		うしろ 後	一部	まつばらちよう 松原町		一部
		さきやま 崎山	一部	ながはまちよう 長浜町		一部
		ふたごみなみかみ 二子南上	一部	さいわいちよう 幸町		一部
		ろくちよう 六丁	一部	わたのはちようさんちようめ 渡波町三丁目		一部
		なかかど 中門	一部			
		ふながた 舟形	一部			
	さんだんぼしり 三反走	一部				
おうり 大瓜	いないりぼら 井内原	一部				

石巻広域都市計画及び河北都市計画下水道の変更（石巻市決定）
 石巻市東部流域関連公共下水道 総括図（汚水）（石巻広域都市計画下水道）



石巻広域都市計画及び河北都市計画下水道の変更（石巻市決定）
 石巻市東部流域関連公共下水道 総括図（汚水）（河北都市計画下水道）

石巻広域都市計画及び河北都市計画下水道の変更（石巻市決定）
 石巻市東部流域関連公共下水道 総括図（汚水）（河北都市計画下水道） A3 1/25,000



凡例	概要
	排水区域
	追加する区域
	廃止する区域

凡例	
排水区域	既定区域
	追加する区域
	廃止する区域

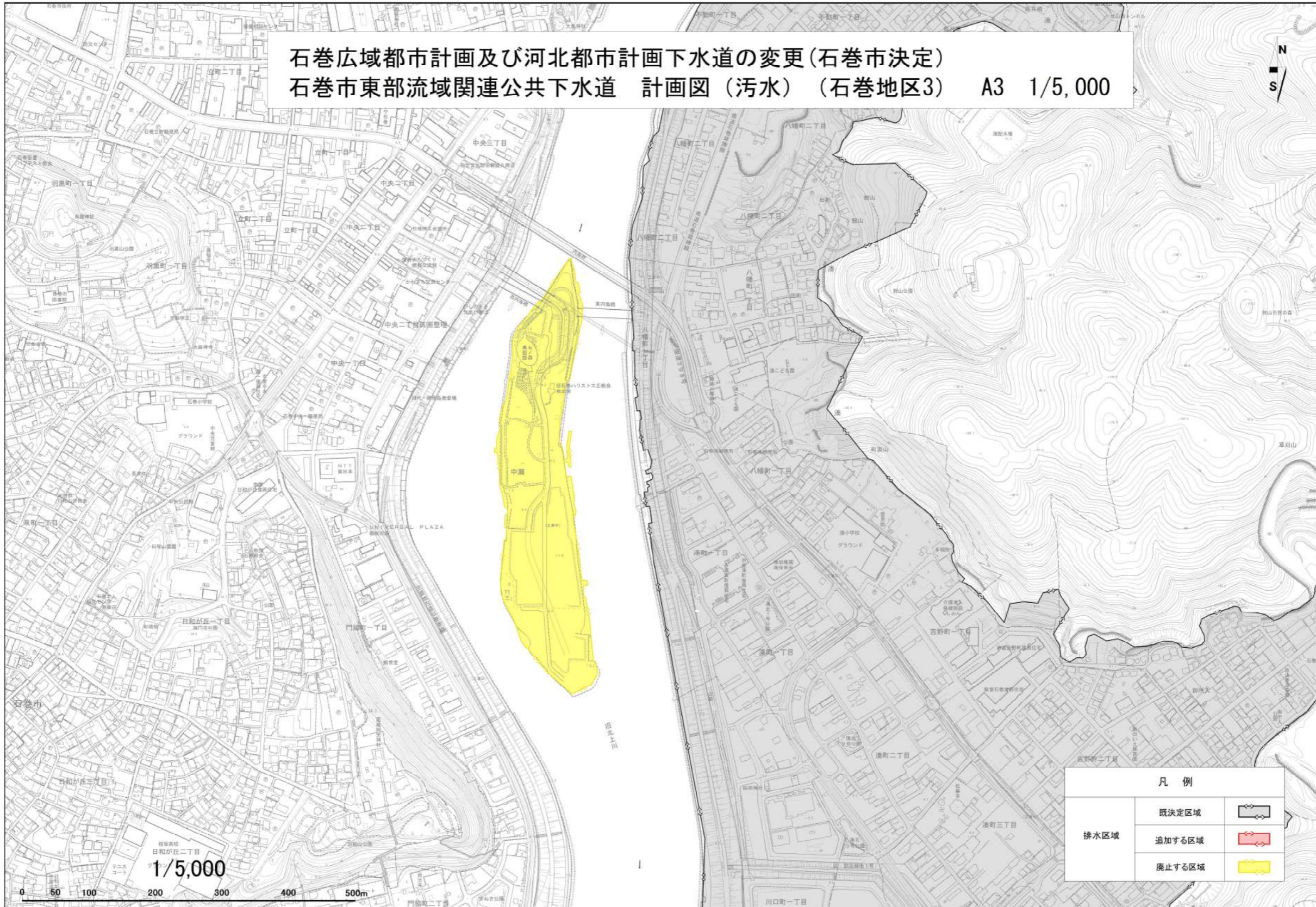
石巻広域都市計画及び河北都市計画下水道の変更（石巻市決定）
石巻市東部流域関連公共下水道 計画図（污水）（石巻地区1）



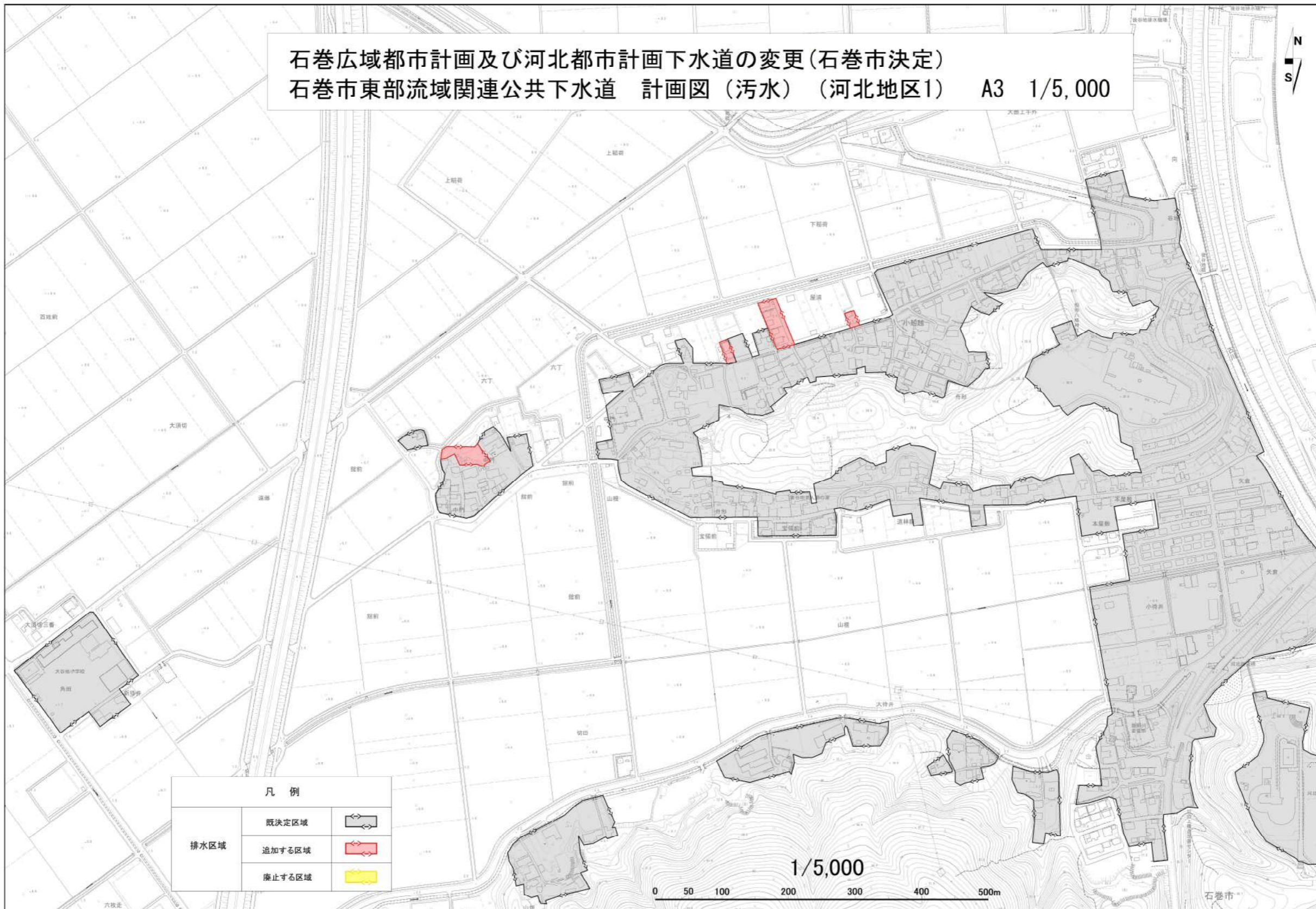
石巻広域都市計画及び河北都市計画下水道の変更（石巻市決定）
 石巻市東部流域関連公共下水道 計画図（污水）（石巻地区2）



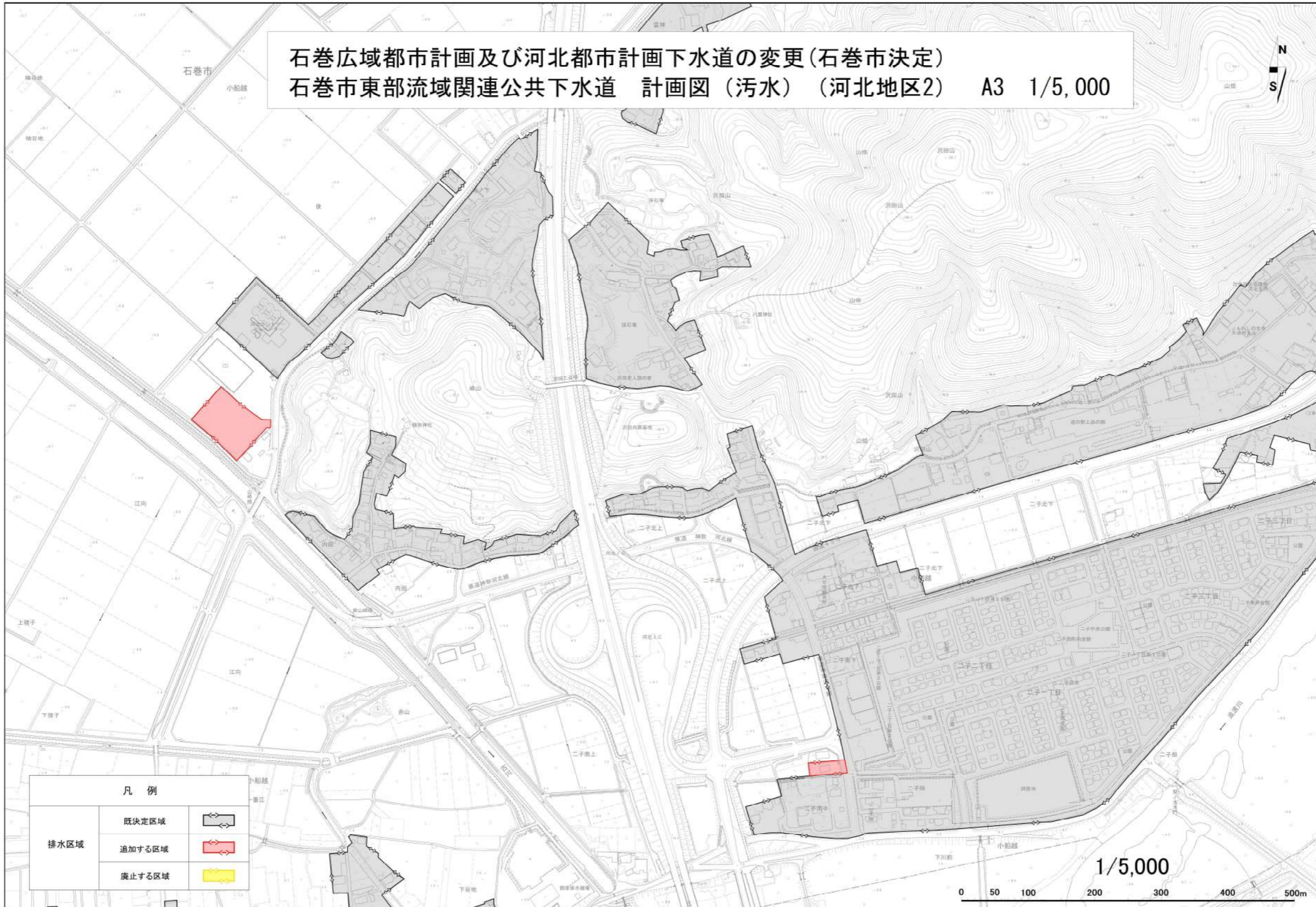
石巻広域都市計画及び河北都市計画下水道の変更(石巻市決定)
 石巻市東部流域関連公共下水道 計画図(汚水)(石巻地区3)



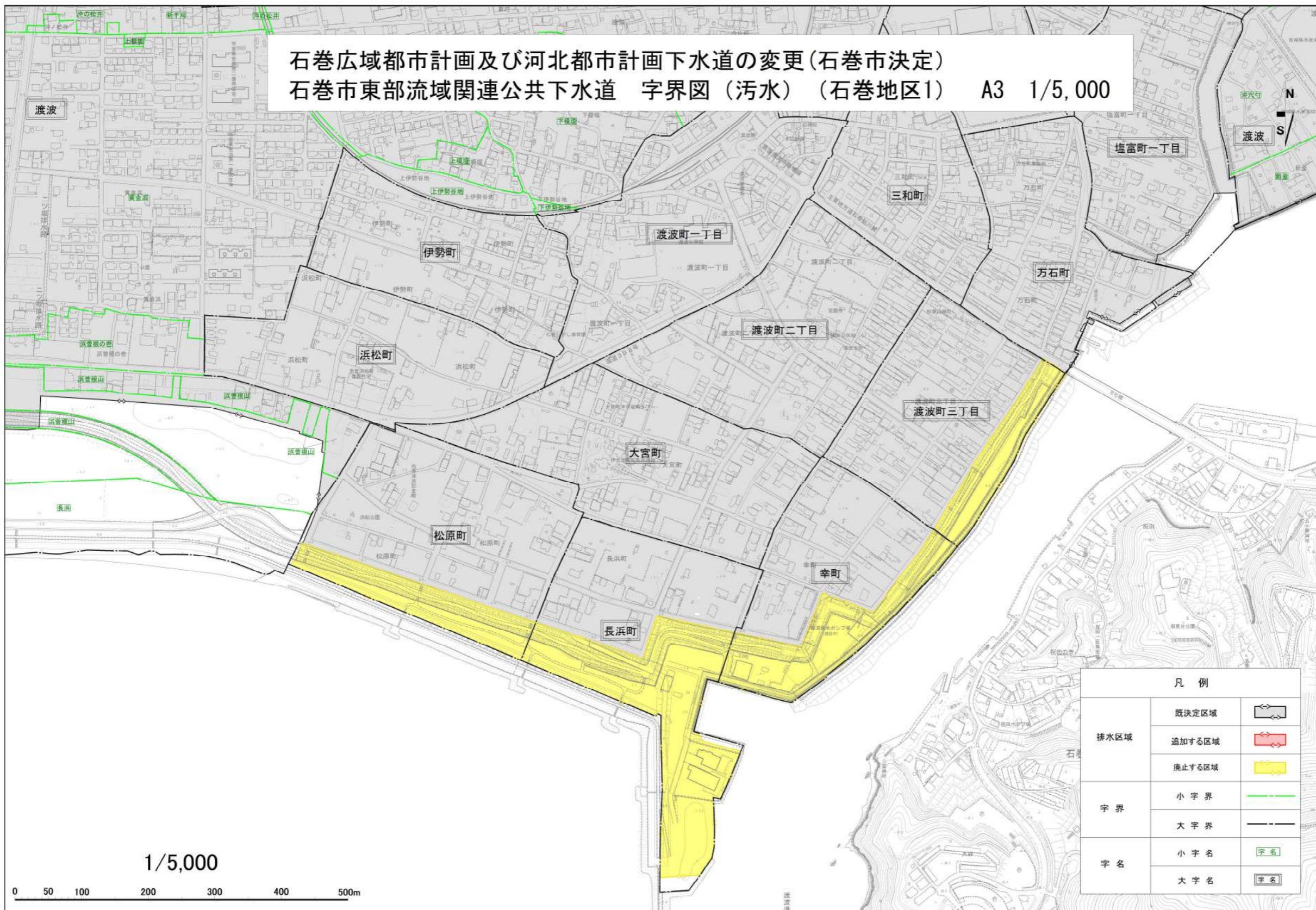
石巻広域都市計画及び河北都市計画下水道の変更（石巻市決定）
 石巻市東部流域関連公共下水道 計画図（污水）（河北地区1）



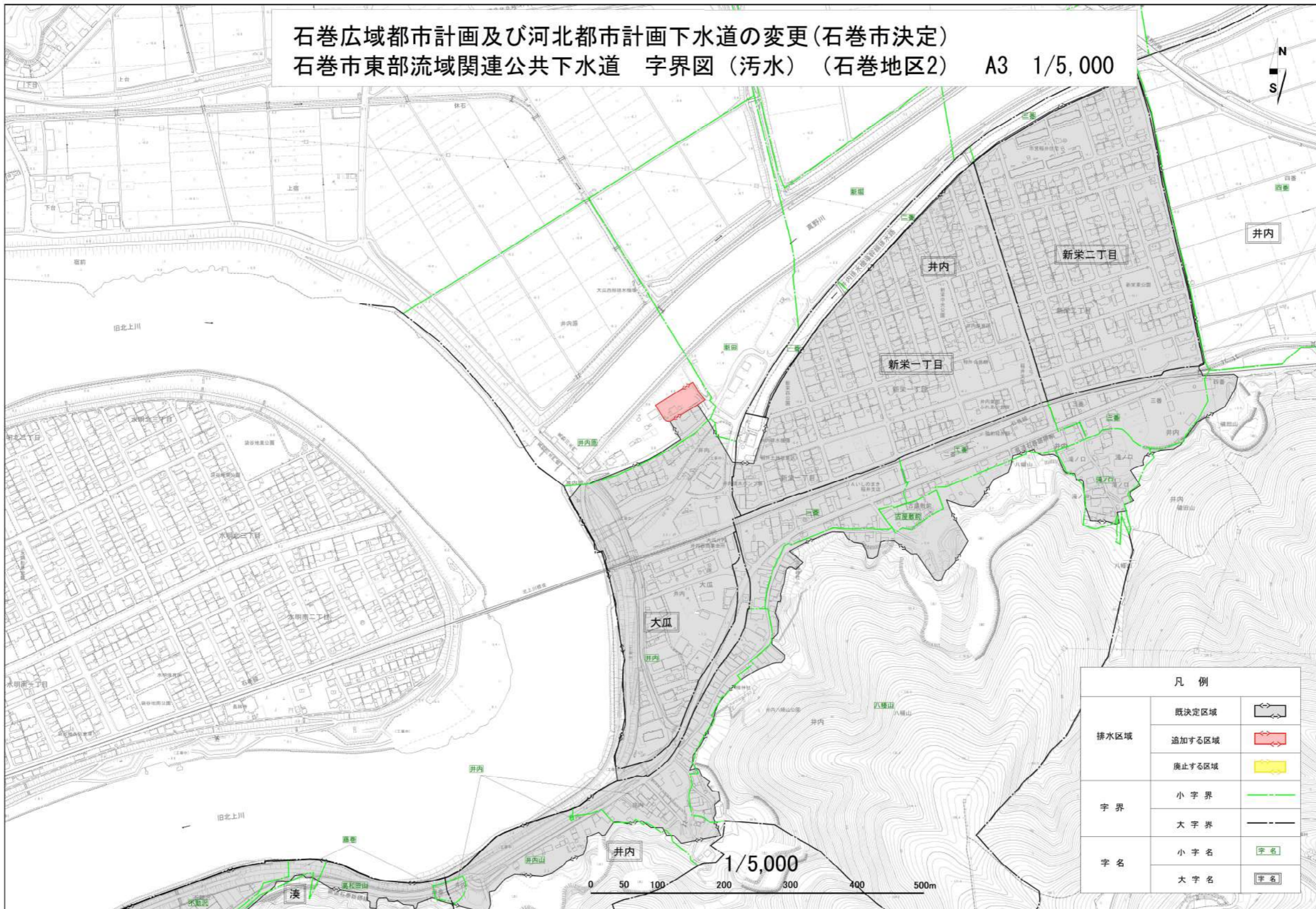
石巻広域都市計画及び河北都市計画下水道の変更（石巻市決定）
 石巻市東部流域関連公共下水道 計画図（污水）（河北地区2）



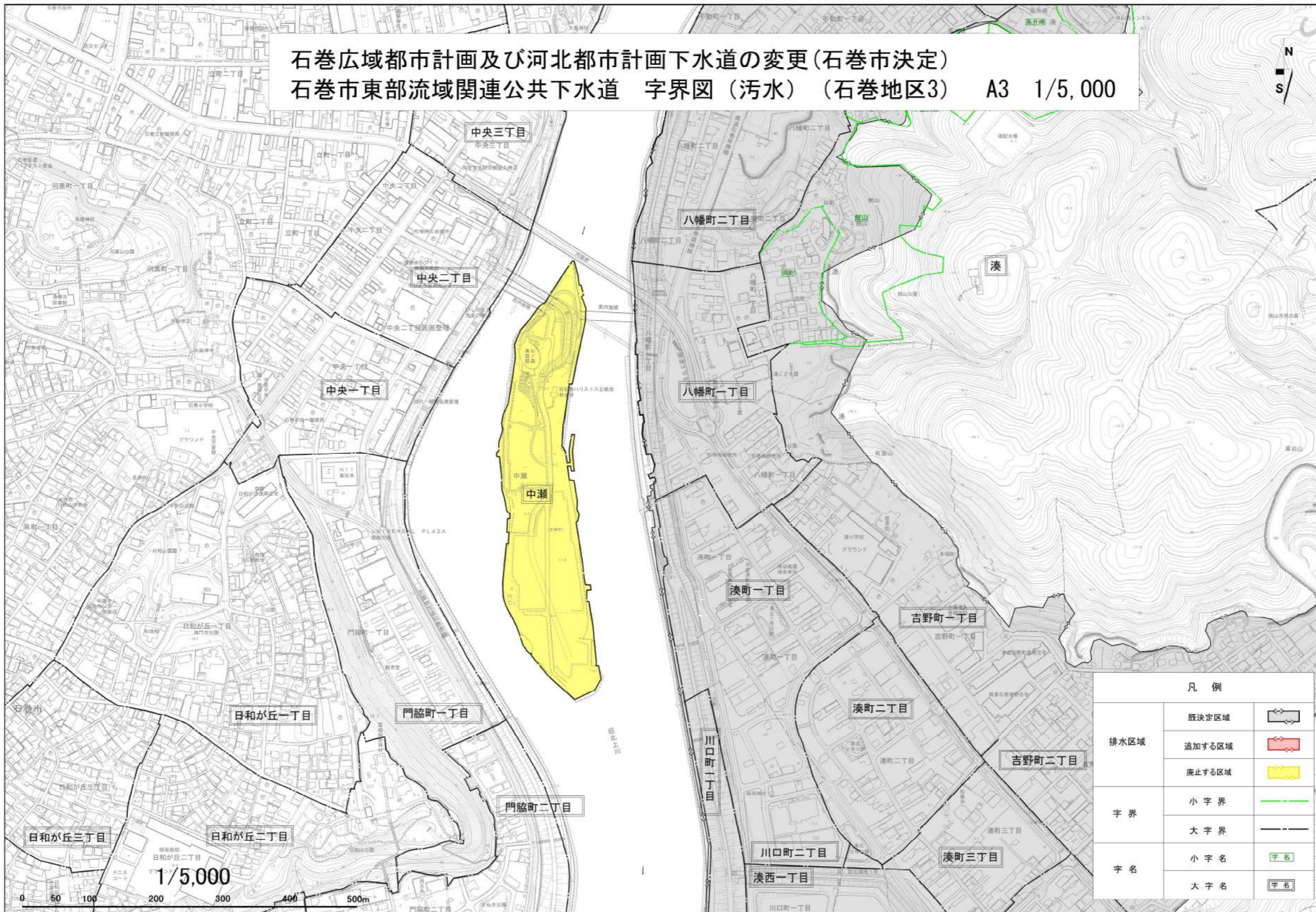
石巻広域都市計画及び河北都市計画下水道の変更（石巻市決定）【参考図書】
 石巻市東部流域関連公共下水道 字界図（污水）（石巻地区1）



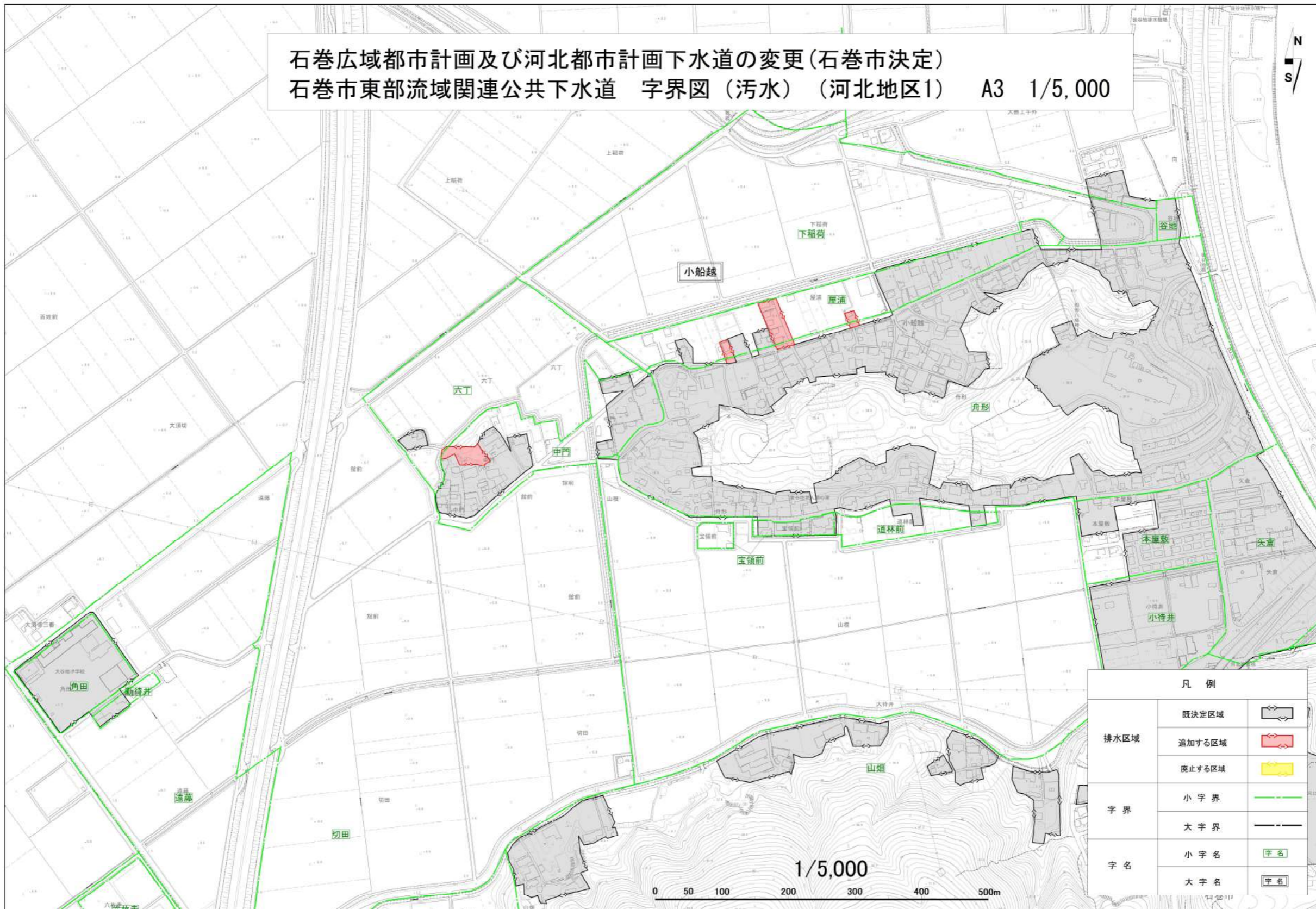
石巻広域都市計画及び河北都市計画下水道の変更(石巻市決定)【参考図書】
 石巻市東部流域関連公共下水道 字界図(汚水)(石巻地区2)



石巻広域都市計画及び河北都市計画下水道の変更(石巻市決定)【参考図書】
 石巻市東部流域関連公共下水道 字界図(汚水)(石巻地区3)



石巻広域都市計画及び河北都市計画下水道の変更(石巻市決定)
 石巻市東部流域関連公共下水道 字界図(汚水)(河北地区1)



石巻広域都市計画及び河北都市計画下水道の変更（石巻市決定）【参考図書】
 石巻市東部流域関連公共下水道 字界図（污水）（河北地区2）

