

第 1 2 9 号議案

石巻広域都市計画道路の変更(石巻市決定)

都市計画道路中 3. 4. 8 御所入湊線を次のように変更する。

種別	名称		位置			区域	構造				備考
	番号	路線名	起点	終点	主な 経過地	延長	構造 形式	車線 の数	幅員	地表式の区 間における 鉄道等との 交差の構造	
幹線 街路	3・4・8	御所入湊 線	石巻市湊 字御所入	石巻市 湊町四丁 目	石巻市 吉野町二 丁目	約 740m	地表式	2 車線	12m	幹線街路と 平面交差 2 箇所	区域の一部変 更

「区域及び構造は計画図表示のとおり」

理由

歩行者動線の確保と車両からの視認性向上のため、交差点計画に変更が生じたことから区域の一部を廃止するもの。

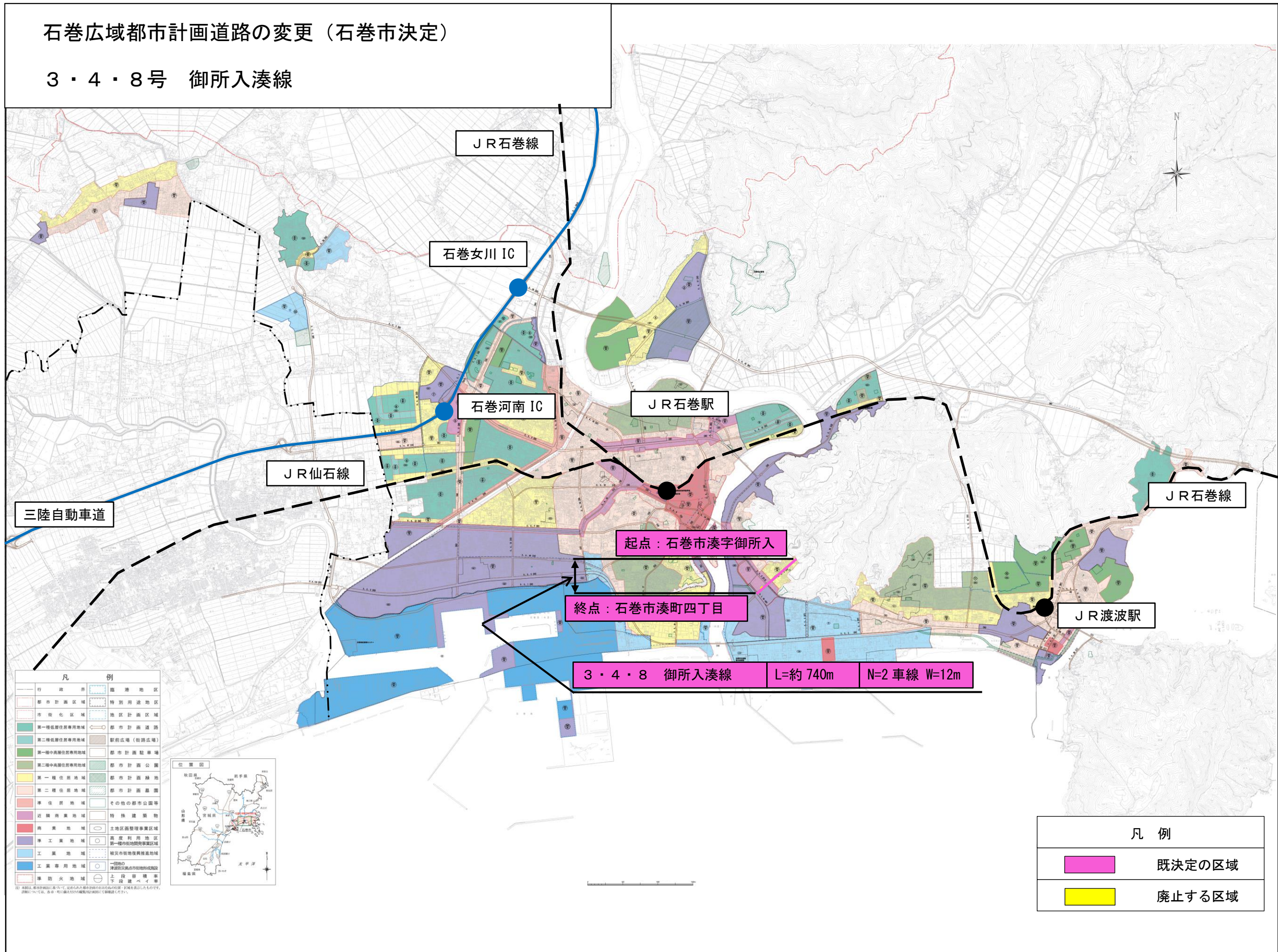
都市計画に係る土地一覧表

3.4.8 御所入湊線

市町村名	追加する区域		廃止する区域
	大字	小字	大字
石巻市			湊町三丁目の一部

石巻広域都市計画道路の変更（石巻市決定）
3・4・8号 御所入湊線

総括図



石巻広域都市計画道路の変更(石巻市決定)

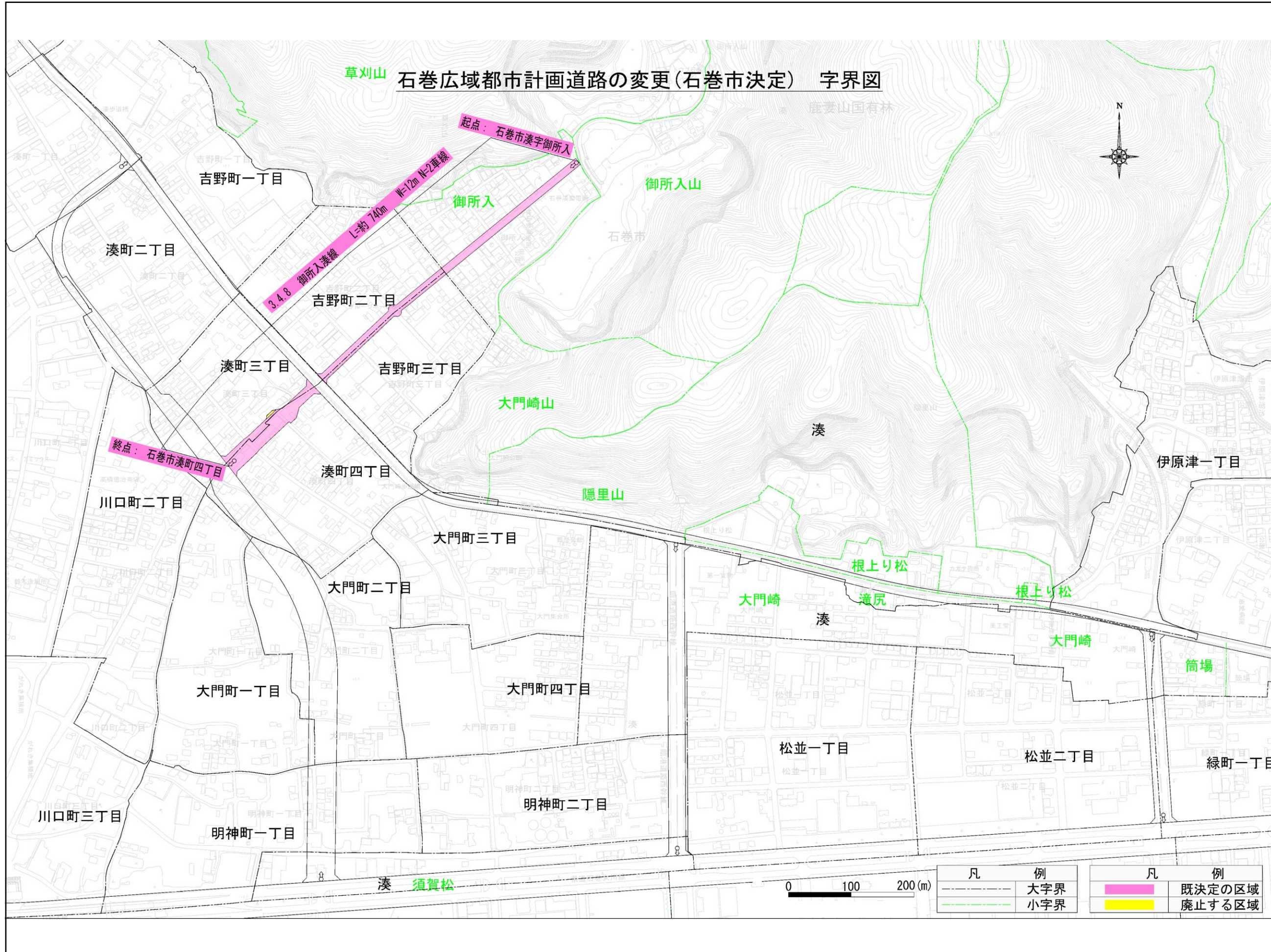
3・4・8号 御所入湊線

計画図



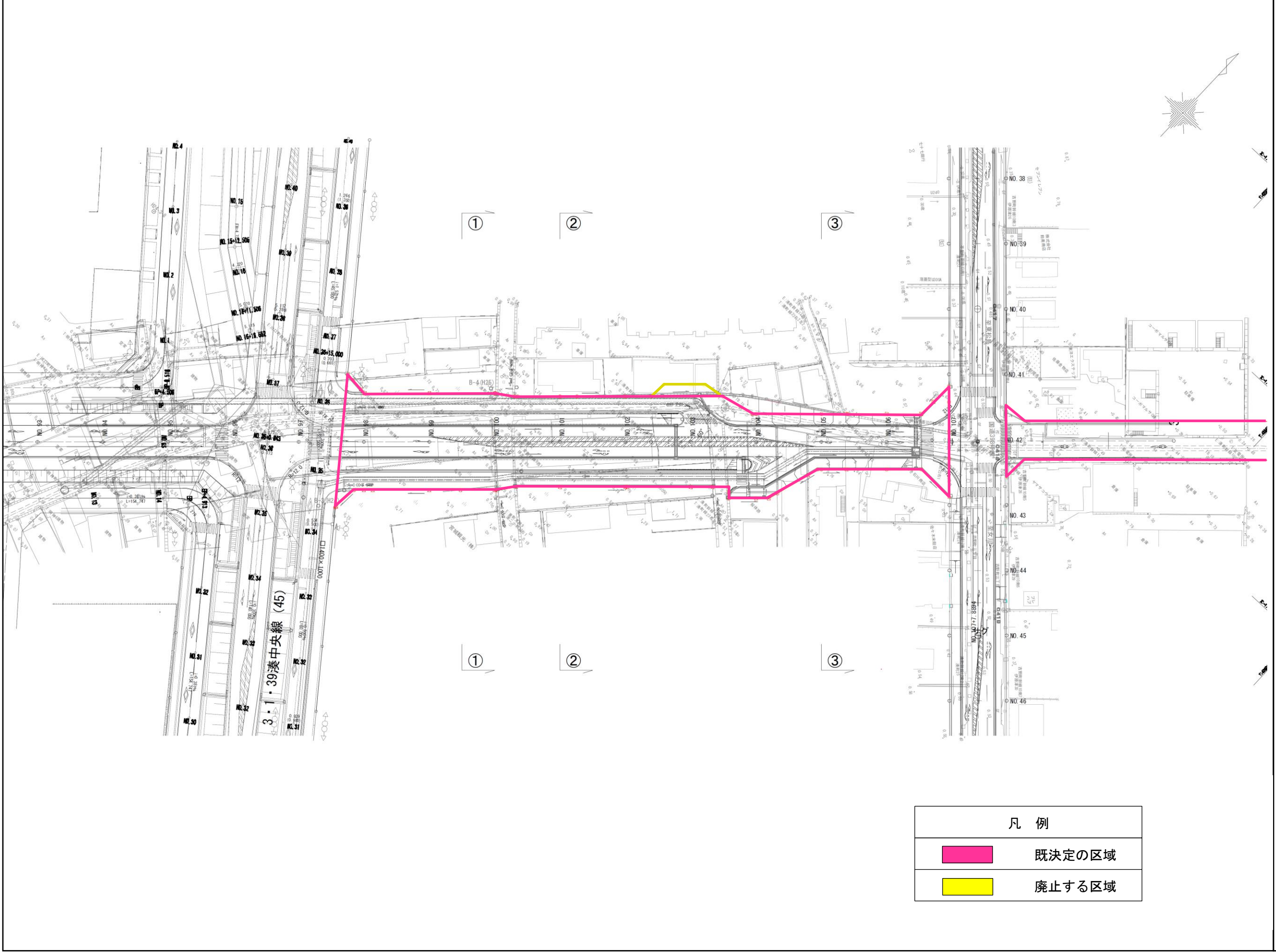
石巻広域都市計画道路の変更(石巻市決定)
3・4・8号 御所入湊線



字界図【参考】



石巻広域都市計画道路の変更（石巻市決定）
3・4・8号 御所入湊線

平面図【参考】



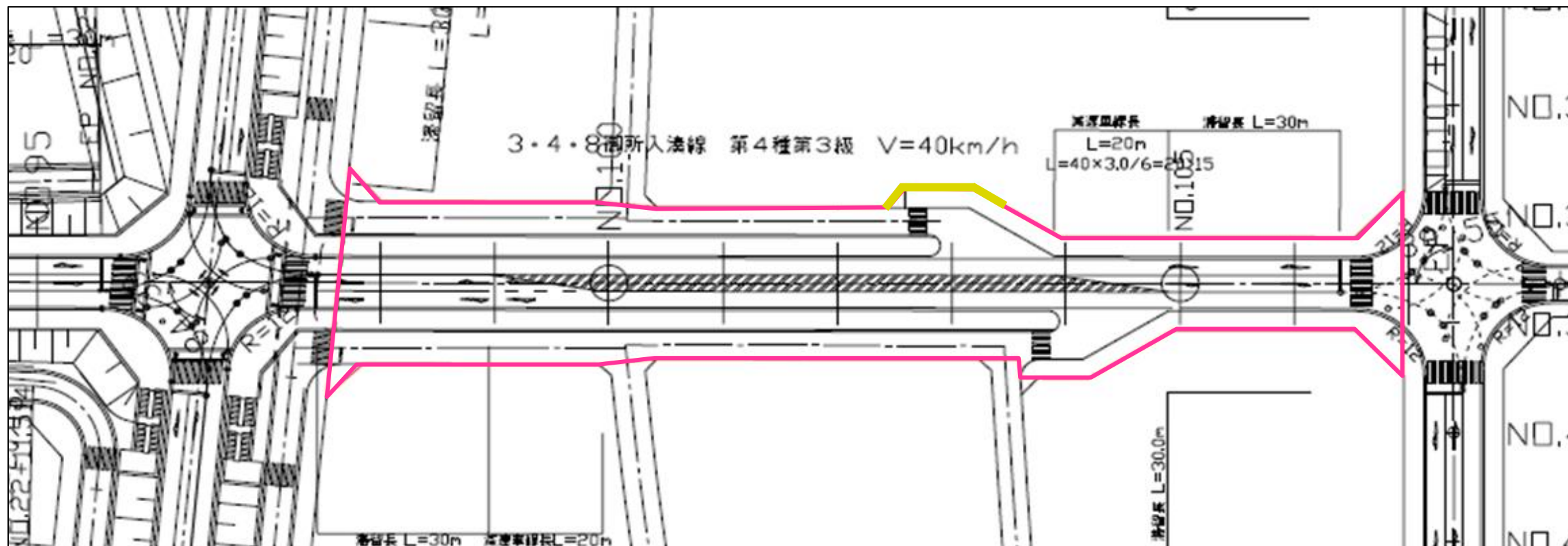
凡 例	
	既定区域
	廃止する区域

石巻広域都市計画道路の変更（石巻市決定）

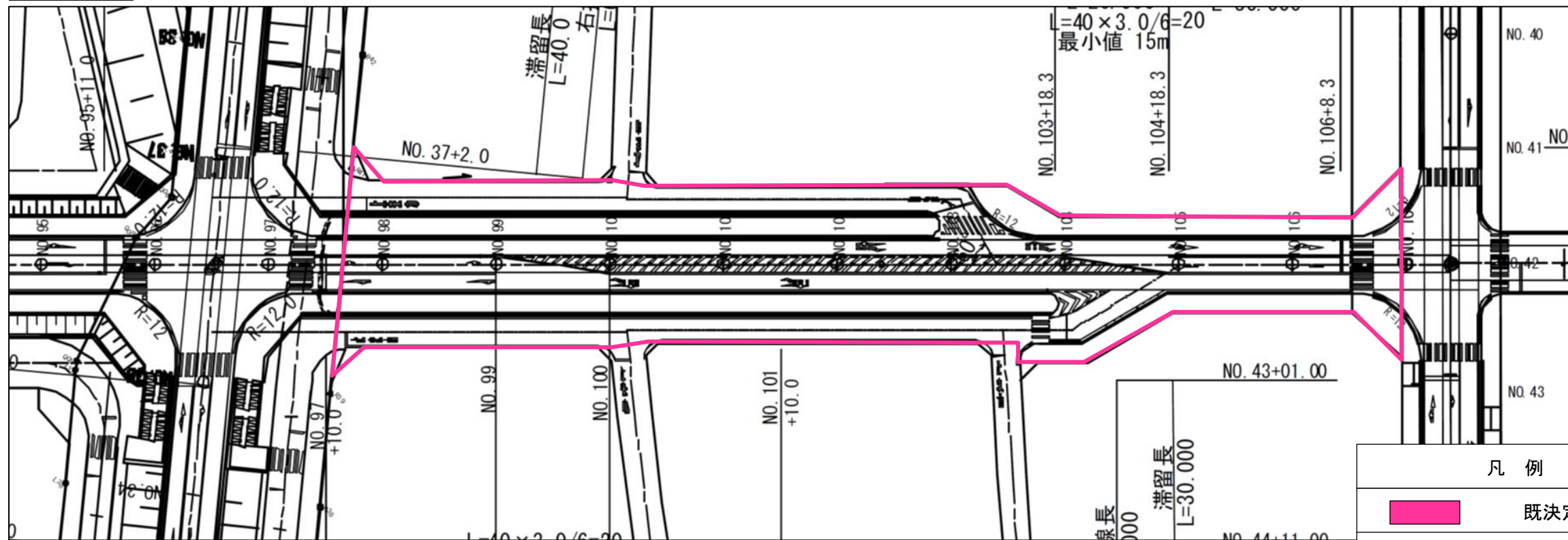
3・4・8号 御所入湊線

比較図【参考】

変更前



変更後



凡例	
	既決定の区域
	廃止する区域

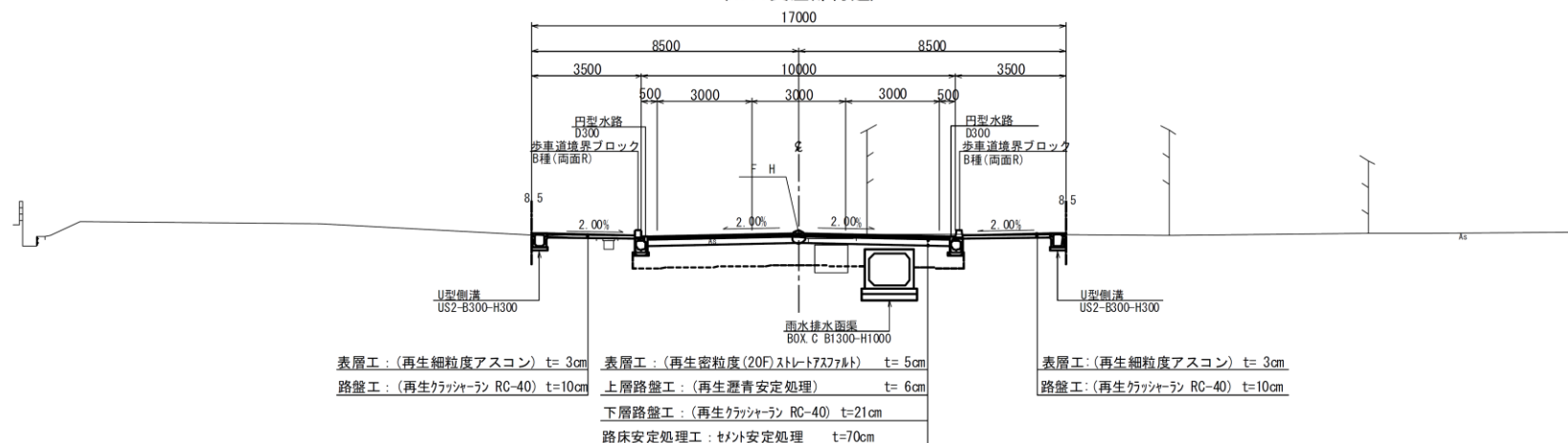
石巻広域都市計画道路の変更（石巻市決定）
3・4・8号 御所入湊線

標準横断面図【参考】

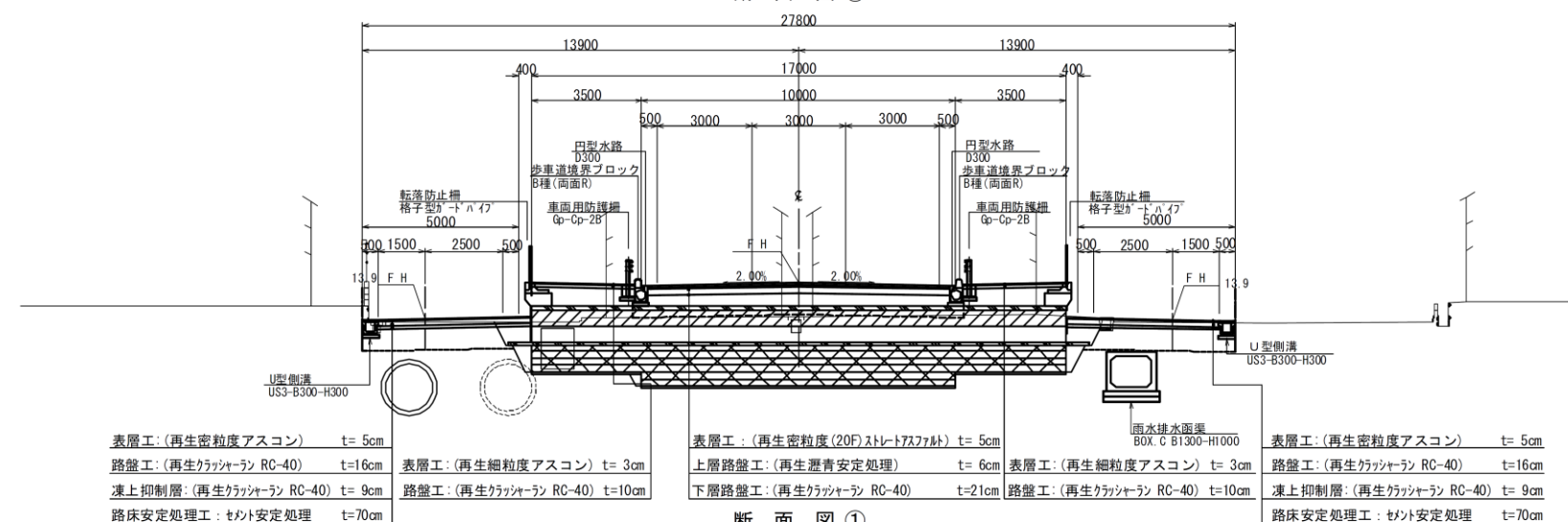
標準横断面図

3.4.8御所入湊線
断面図③
(R398交差点付近)

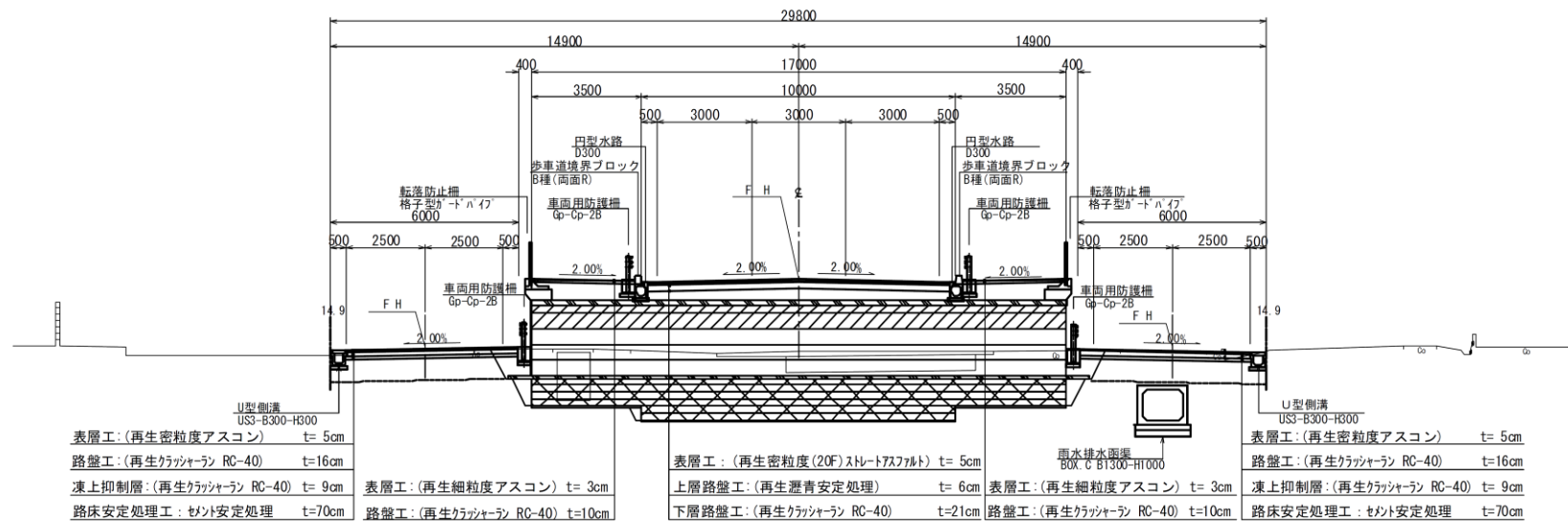
S=1:100



断面図②



断面図①
(湊中央交差点付近)



設計条件

道路の区分	第4種3級		
設計速度	40 km/h		
交通区分	N3交通		
設計C B R	3%		
舗装構成	H	TA	
目標値	-	15	
設計厚	40	15.05	
内訳	表層工(再生密粒度アスコン)	5	5.0
	上層路盤工(再生瀝青安定処理)	6	4.80
	下層路盤工(再生クワッシャー RC-40)	21	5.25

※特記事項1

縦断勾配が6%を超える区間については、表層工を密粒度G(13)ポリマー改質I型とする。
(舗装範囲は、別途「舗装計画平面図参照」)

※特記事項2

国道398号取付部舗装構成は、路盤工を厚さ37cmとして施工する。
(舗装範囲は、別途「舗装計画平面図参照」)

工事番号	号
路線名	御所入湊線
施工地名	石巻市湊三丁目ほか1字 地内
工事名	平成 年度 工事(工区)
図面名	標準横断面図
縮尺	1:100 位置 -
設計者	設計年度 平成25年度
石巻市	図番 05/47