

第 1 1 8 号議案

石巻広域都市計画道路の変更（宮城県決定）

都市計画道路中 3・5・20 号濡仏線を廃止し，3・2・2 号門脇流留線及び 3・2・18 号南光湊線を次のように変更する。

種別	名称		位置			区域	構造				備考
	番号	路線名	起点	終点	主な経過地	延長	構造形式	車線の数	幅員	地表式の区間における鉄道等との交差の構造	
幹線街路	3・2・2	門脇流留線	石巻市門脇字元明神	石巻市流留字町	石巻市三ツ股，南浜，魚町	約 12,890m		2 車線	38m		区域の一部変更 (変更前) 幹線街路と平面交差 17 箇所
			石巻市雲雀野一丁目	石巻市川口町三丁目		約 720m	嵩上式	2 車線	10m		
						約 12,170m	地表式	2 車線	20～50m	石巻臨港貨物線と立体交差 幹線街路と平面交差 16 箇所	
	3・2・18	南光湊線	石巻市門脇町五丁目	石巻市湊町三丁目	石巻市門脇町三丁目	約 1,900m		2 車線	37.5m		
		石巻市門脇町三丁目	石巻市川口町二丁目		約 620m	嵩上式	2 車線	12.5～37.5m			
										幹線街路と平面交差 4 箇所	
						約 1,280m	地表式	2 車線	25～37.5m		

「区域及び構造は計画図表示のとおり」

理由

石巻南浜津波復興祈念公園の設置に伴い 3・5・20 号濡仏線を廃止するとともに，周辺土地利用状況との調整を図るため，3・2・2 号門脇流留線及び 3・2・18 号南光湊線の区域の一部を変更するもの。

都市計画に係る土地一覧表

1. 3・5・20号濡仏線

市町村名	追加する区域	廃止する区域
石巻市		門脇町四丁目
		南浜町二丁目
		雲雀野町一丁目

2. 3・2・2号門脇流留線

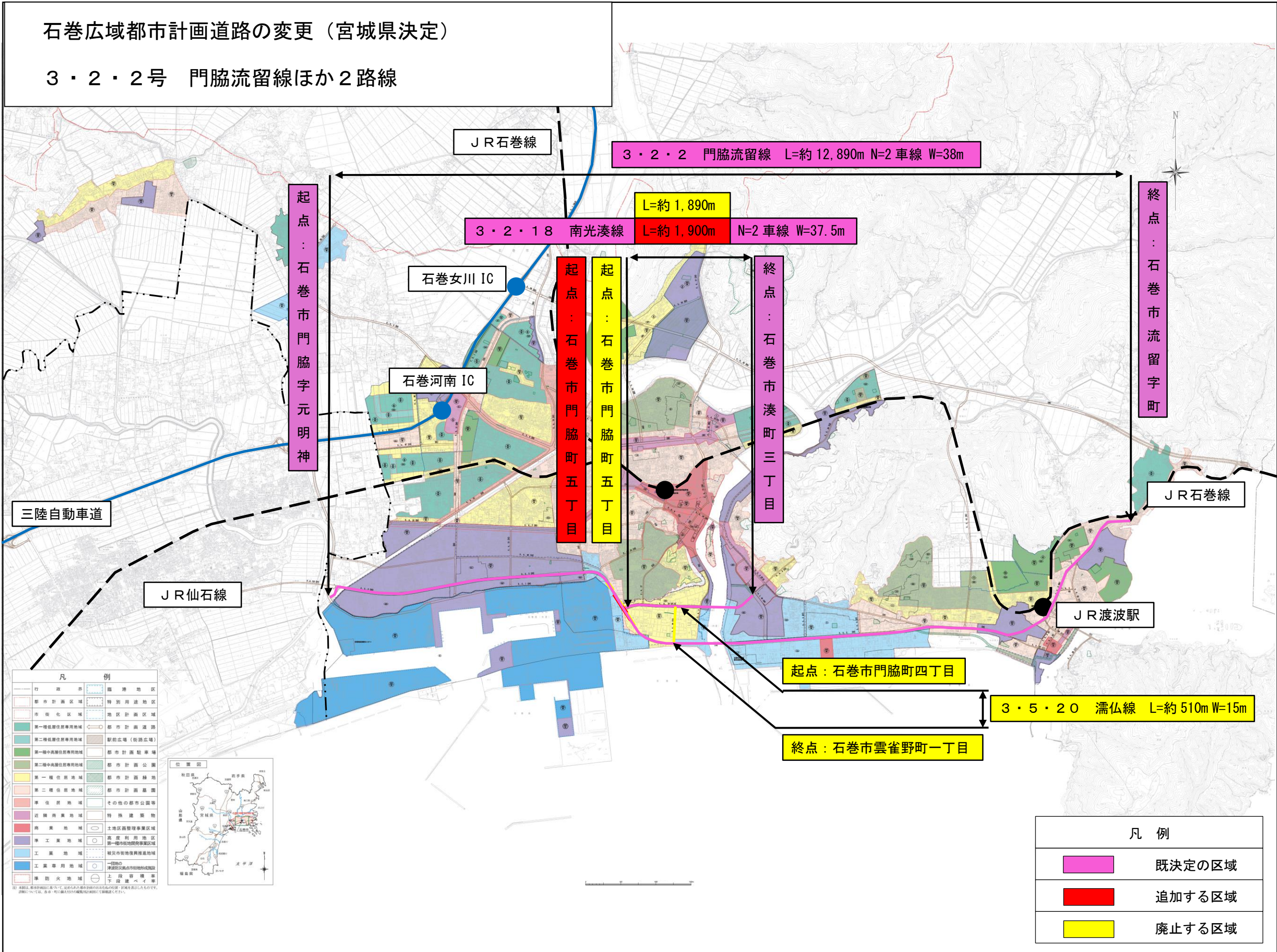
市町村名	追加する区域	廃止する区域
石巻市	南光町一丁目の一部	南光町一丁目の一部
	南光町二丁目の一部	南光町二丁目の一部
	南浜町四丁目の一部	門脇町五丁目の一部
	雲雀野町一丁目の一部	南浜町四丁目の一部
		雲雀野町一丁目の一部

3. 3・2・18号南光湊線

市町村名	追加する区域	廃止する区域
石巻市	門脇町五丁目の一部	
	南浜町四丁目の一部	

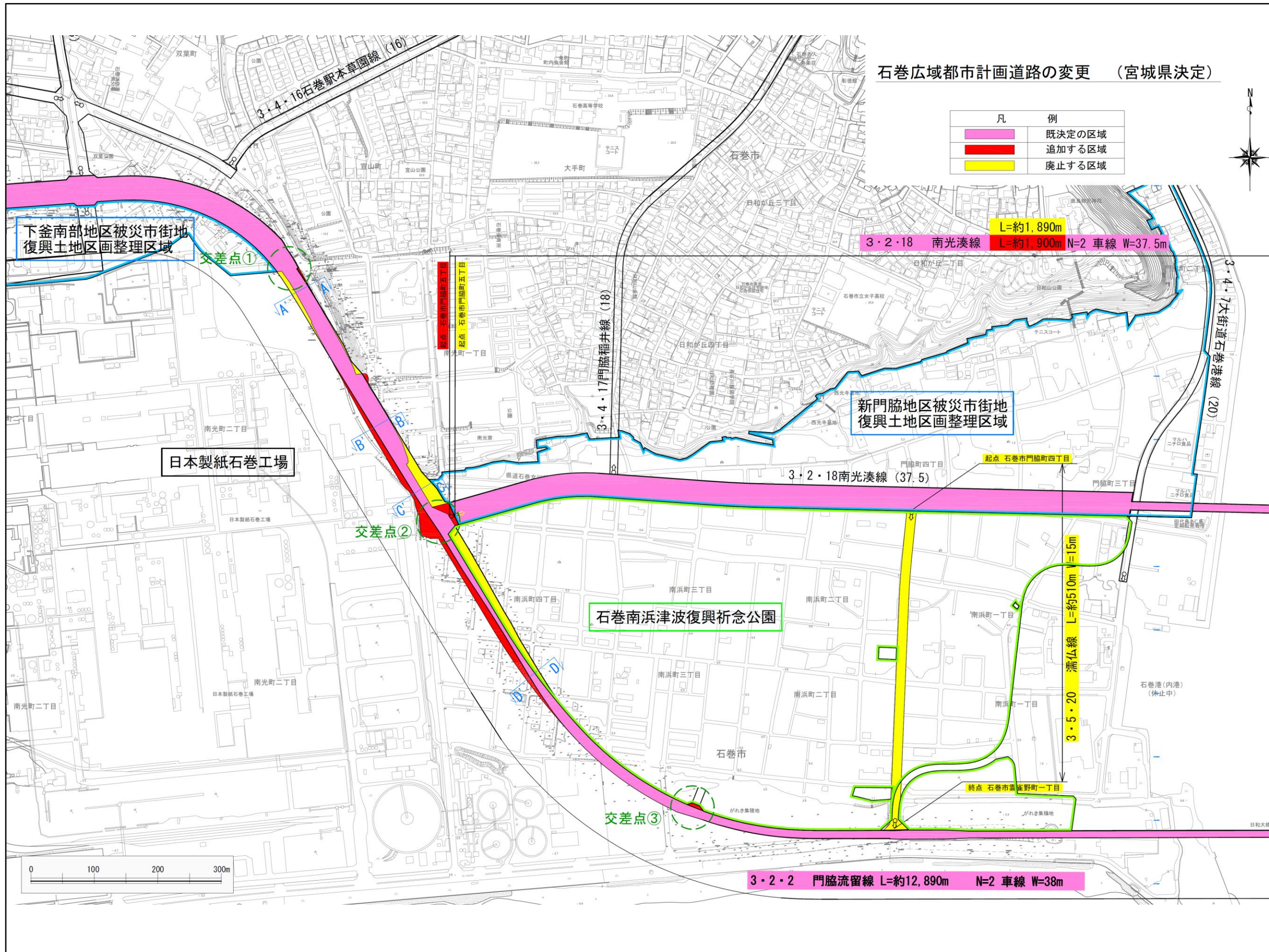
石巻広域都市計画道路の変更（宮城県決定）
 （3・2・2号 門脇流留線ほか2路線）

総括図

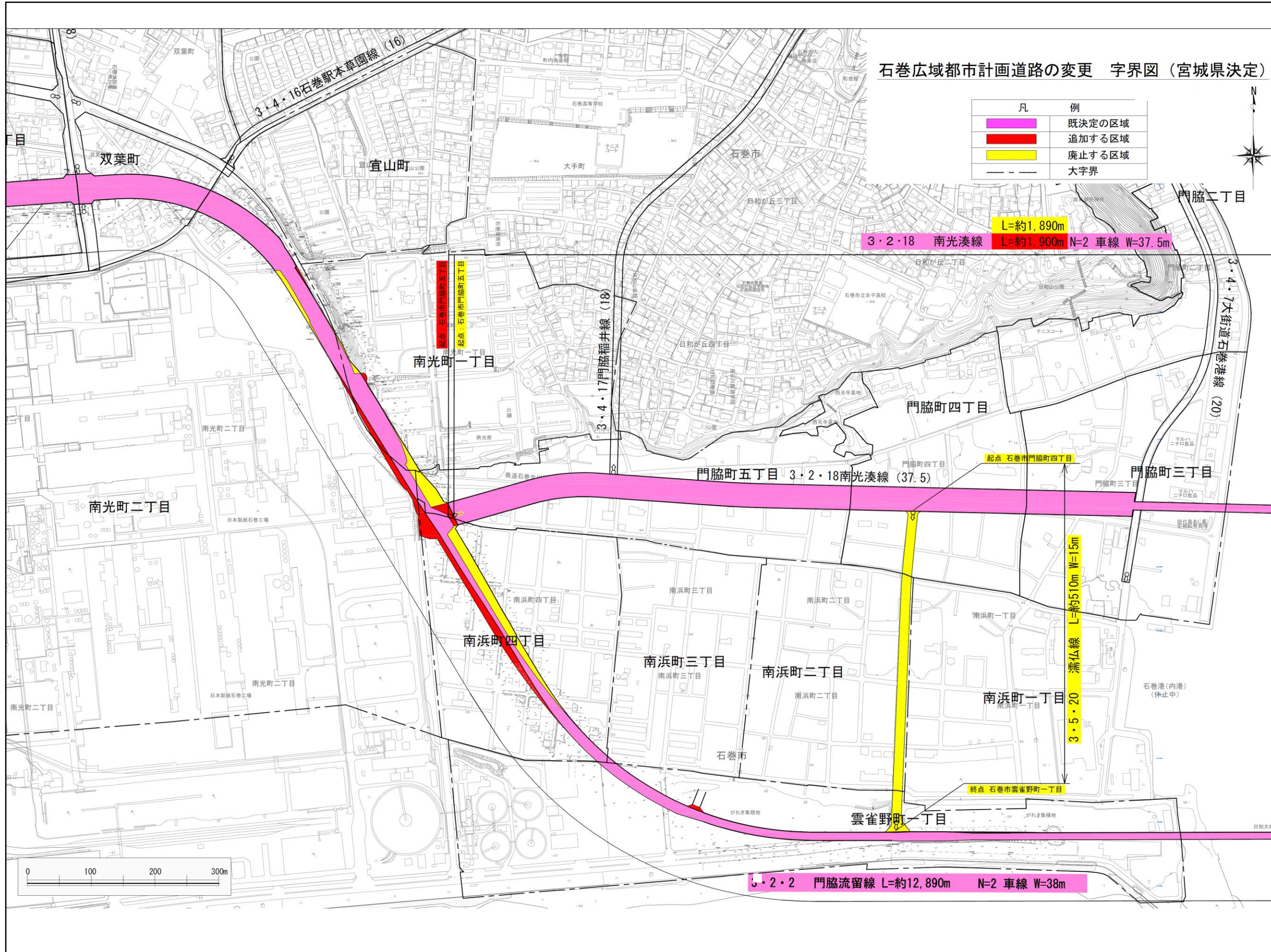


石巻広域都市計画道路の変更 (宮城県決定)
 (3・2・2号 門脇流留線ほか2路線)

計画図



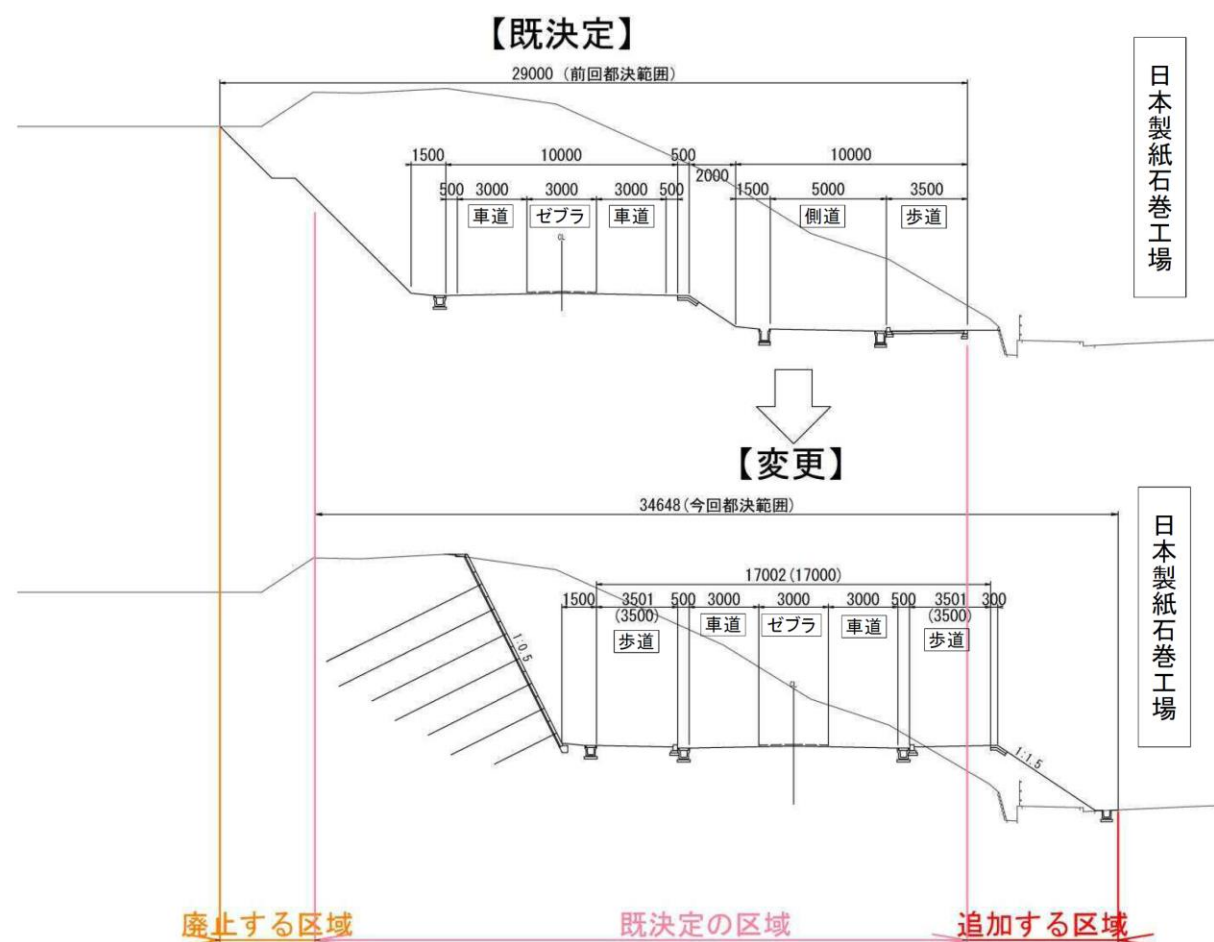
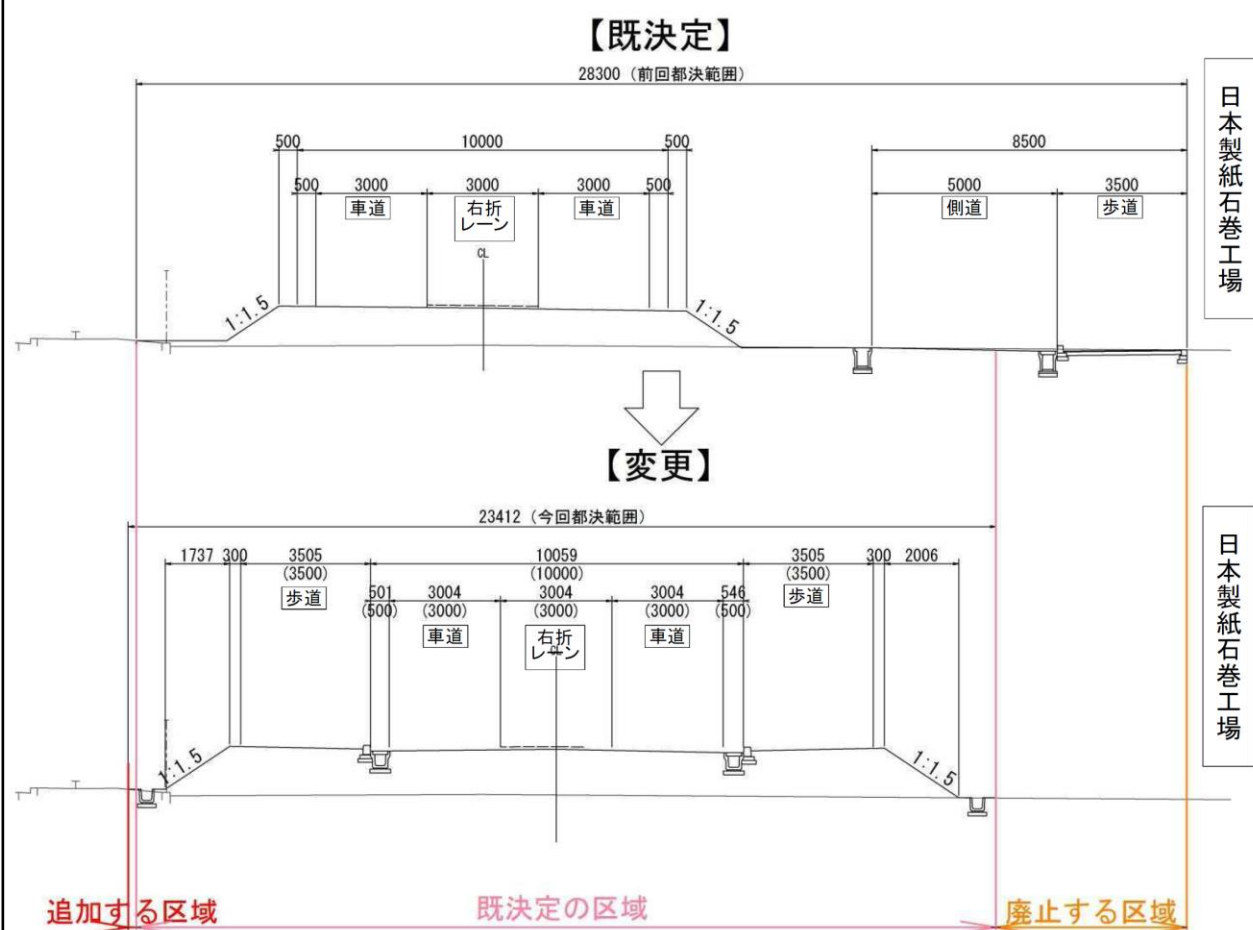
石巻広域都市計画道路の変更 (宮城県決定) 【参考】
 (3・2・2号 門脇流留線ほか2路線)



横断図 (1)

A-A' 断面

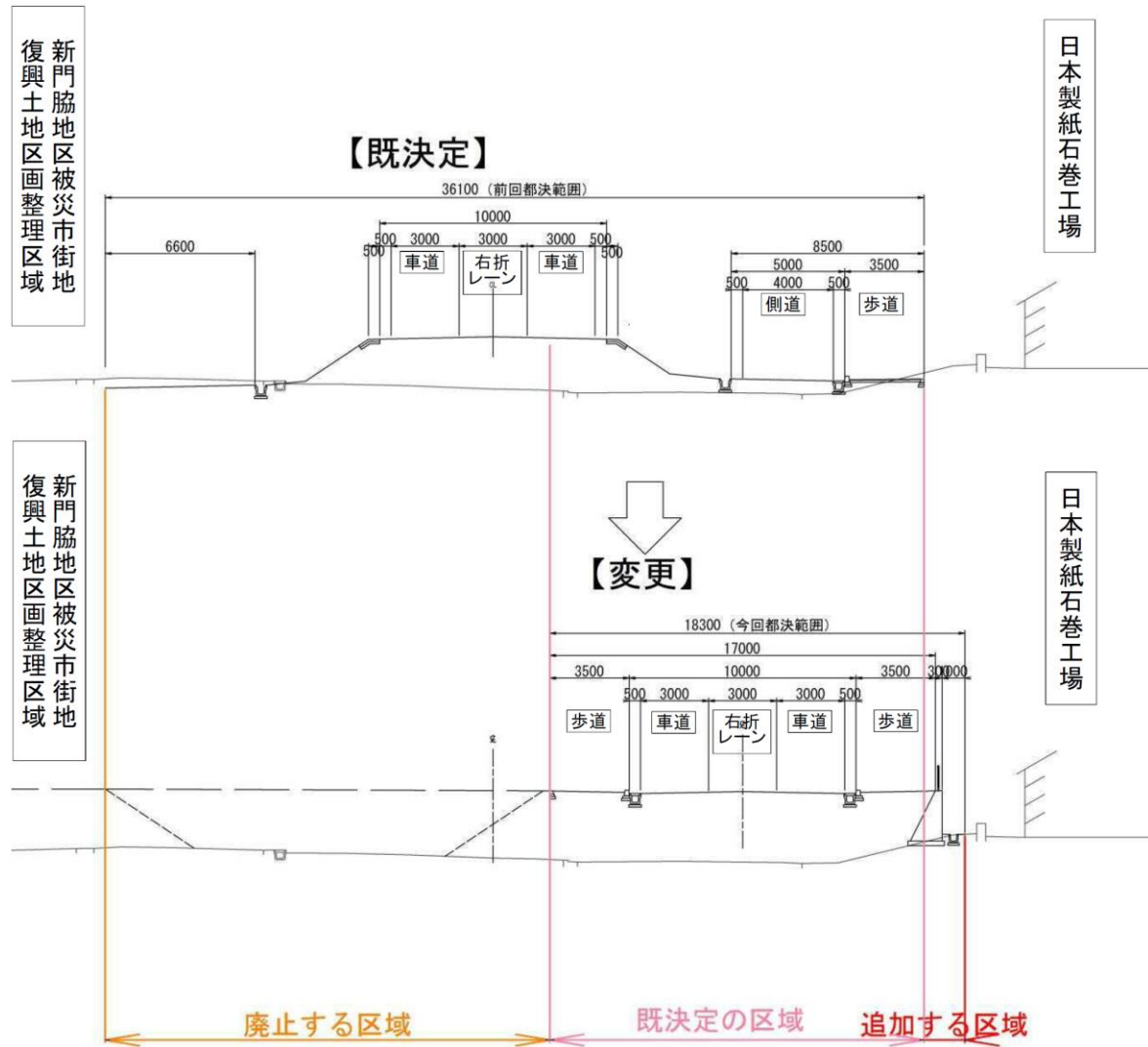
B-B' 断面



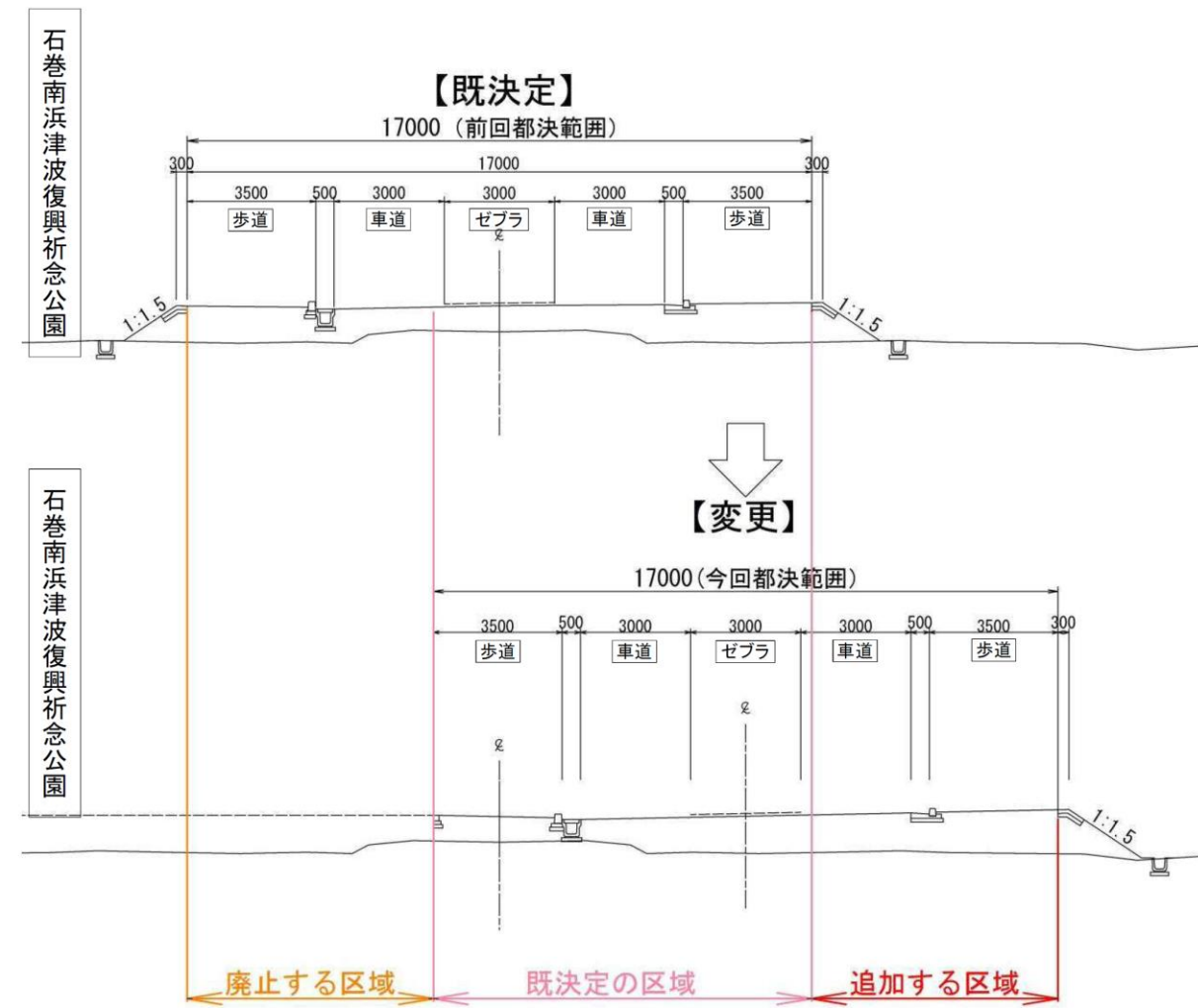
石巻広域都市計画道路の変更 (宮城県決定) 横断図【参考】
 (3・2・2号 門脇流留線ほか2路線)

横断図 (2)

C-C' 断面

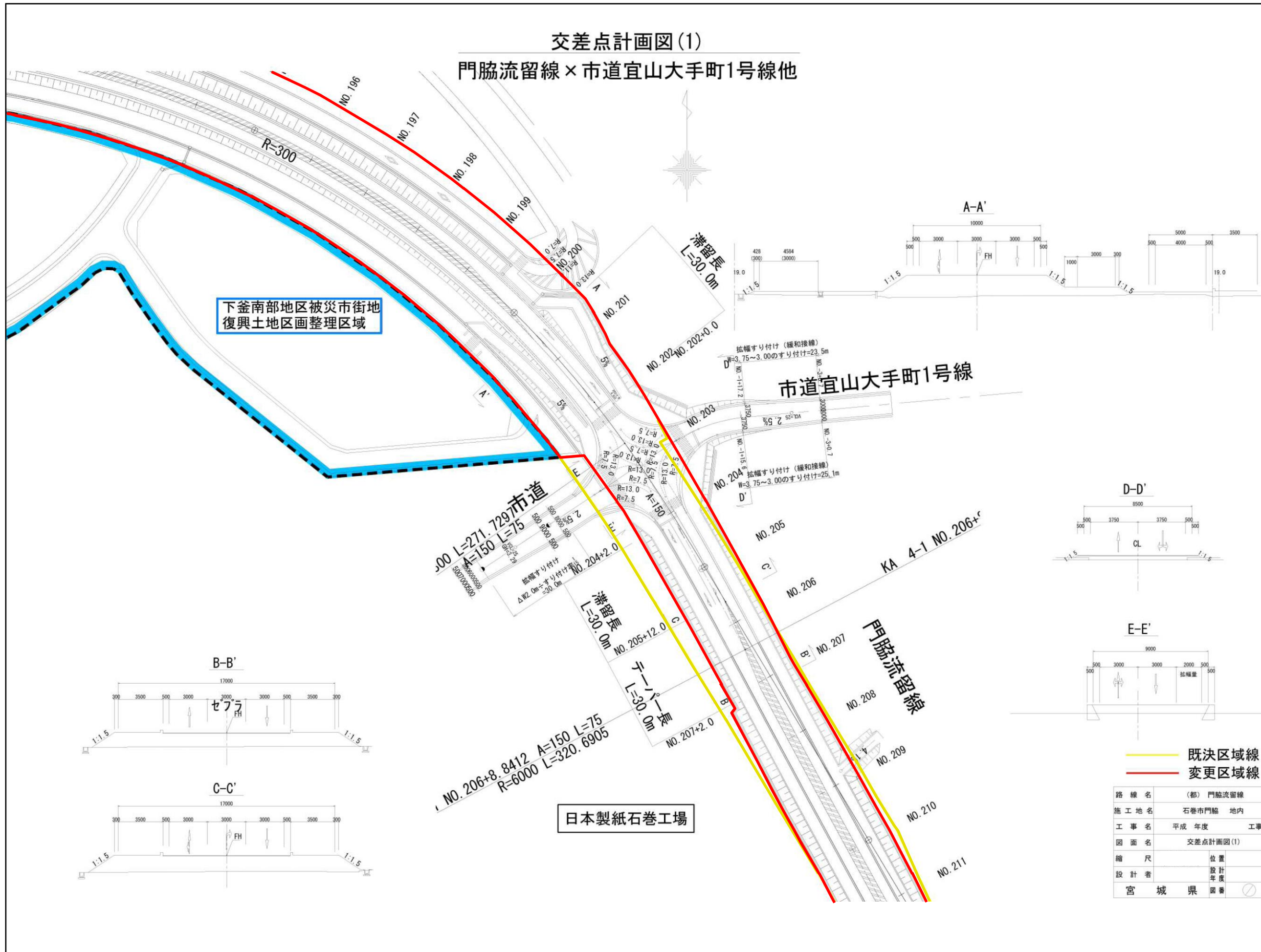


D-D' 断面



石巻広域都市計画道路の変更 (宮城県決定) 横断図【参考】
 (3・2・2号 門脇流留線ほか2路線) 【2/2】

石巻広域都市計画道路の変更（宮城県決定）【参考】
 （3・2・2号 門脇流留線ほか2路線）
 交差点計画図【1/3】

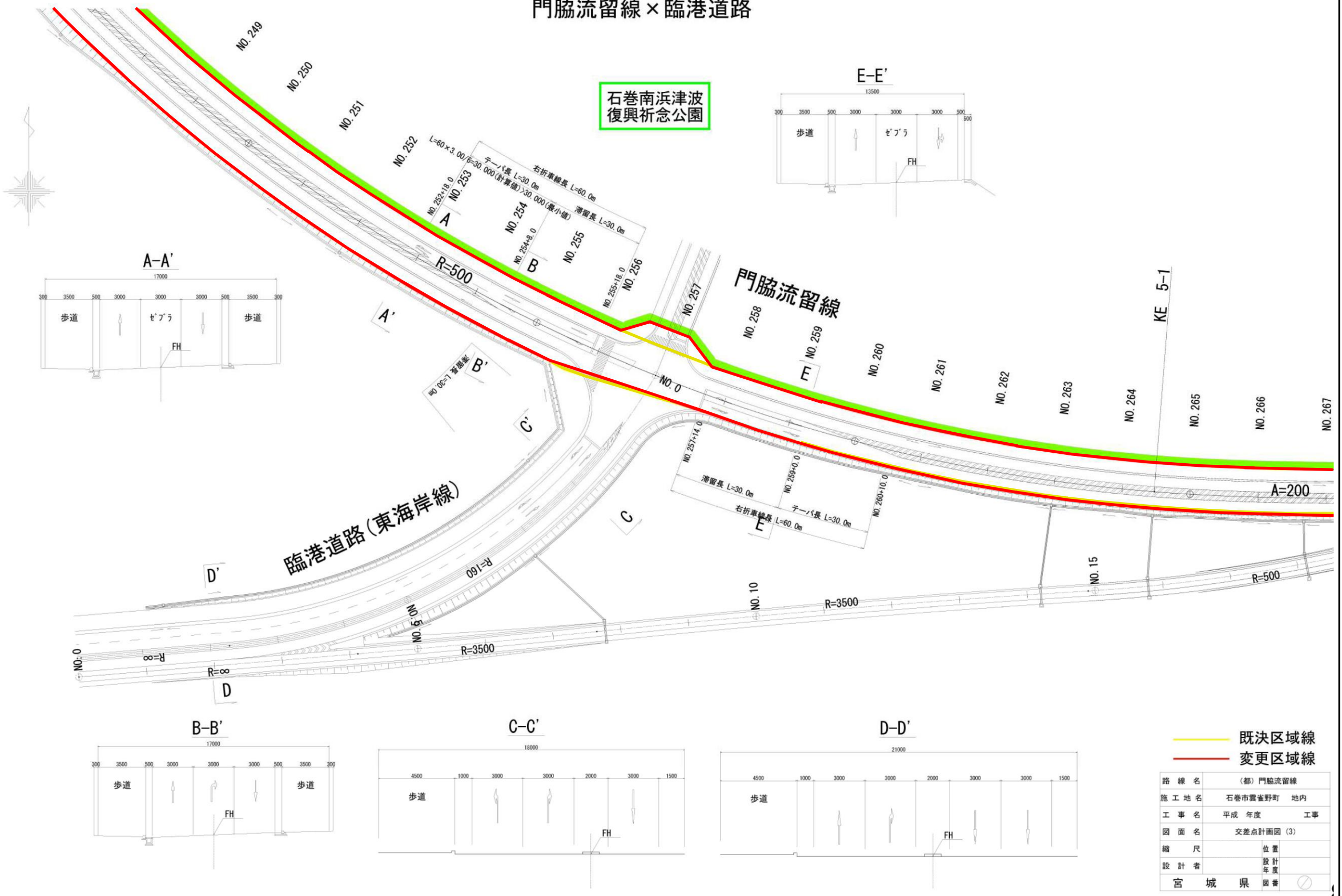


石巻広域都市計画道路の変更 (宮城県決定)

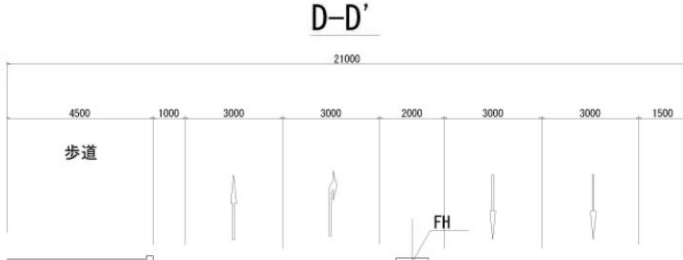
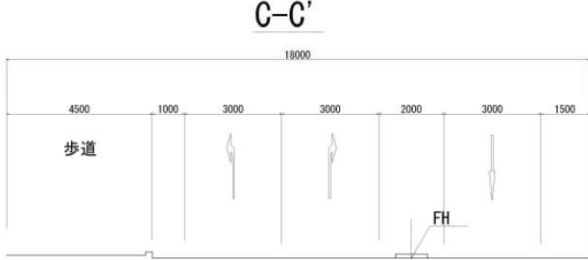
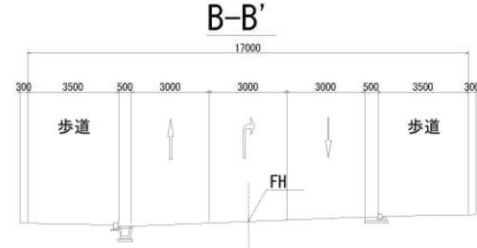
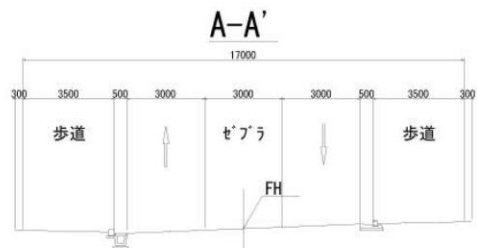
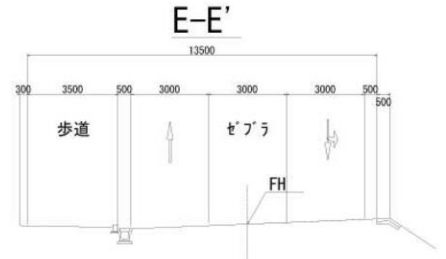
【参考】

(3・2・2号 門脇流留線ほか2路線) 交差点計画図【3/3】

交差点計画図 (3)
門脇流留線×臨港道路



石巻南浜津波復興祈念公園



— 既決区域線
— 変更区域線

路線名	(都) 門脇流留線
施工地名	石巻市雲雀野町 地内
工事名	平成 年度 工事
図面名	交差点計画図 (3)
縮尺	位置
設計者	設計
宮城県	年度
	図番