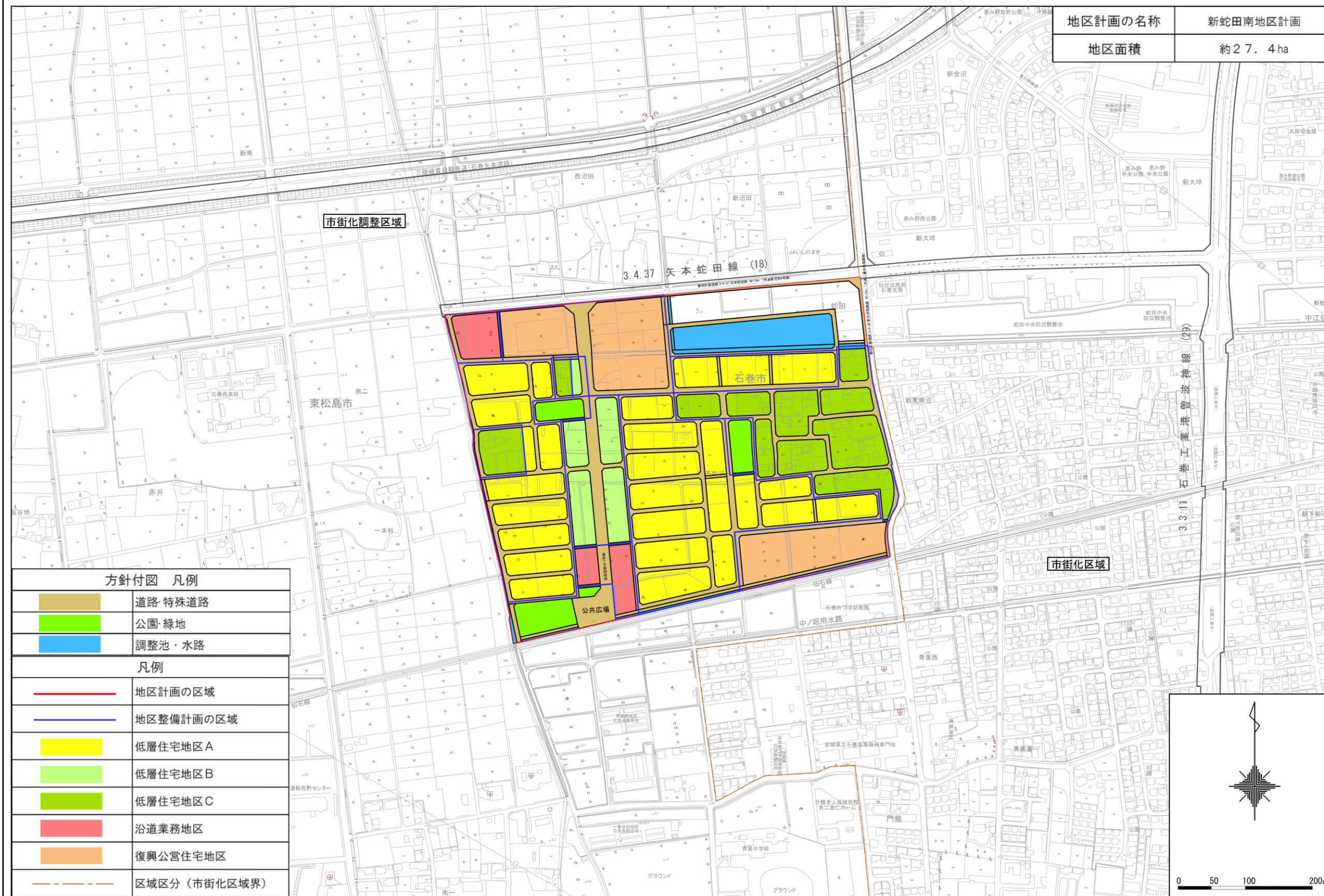
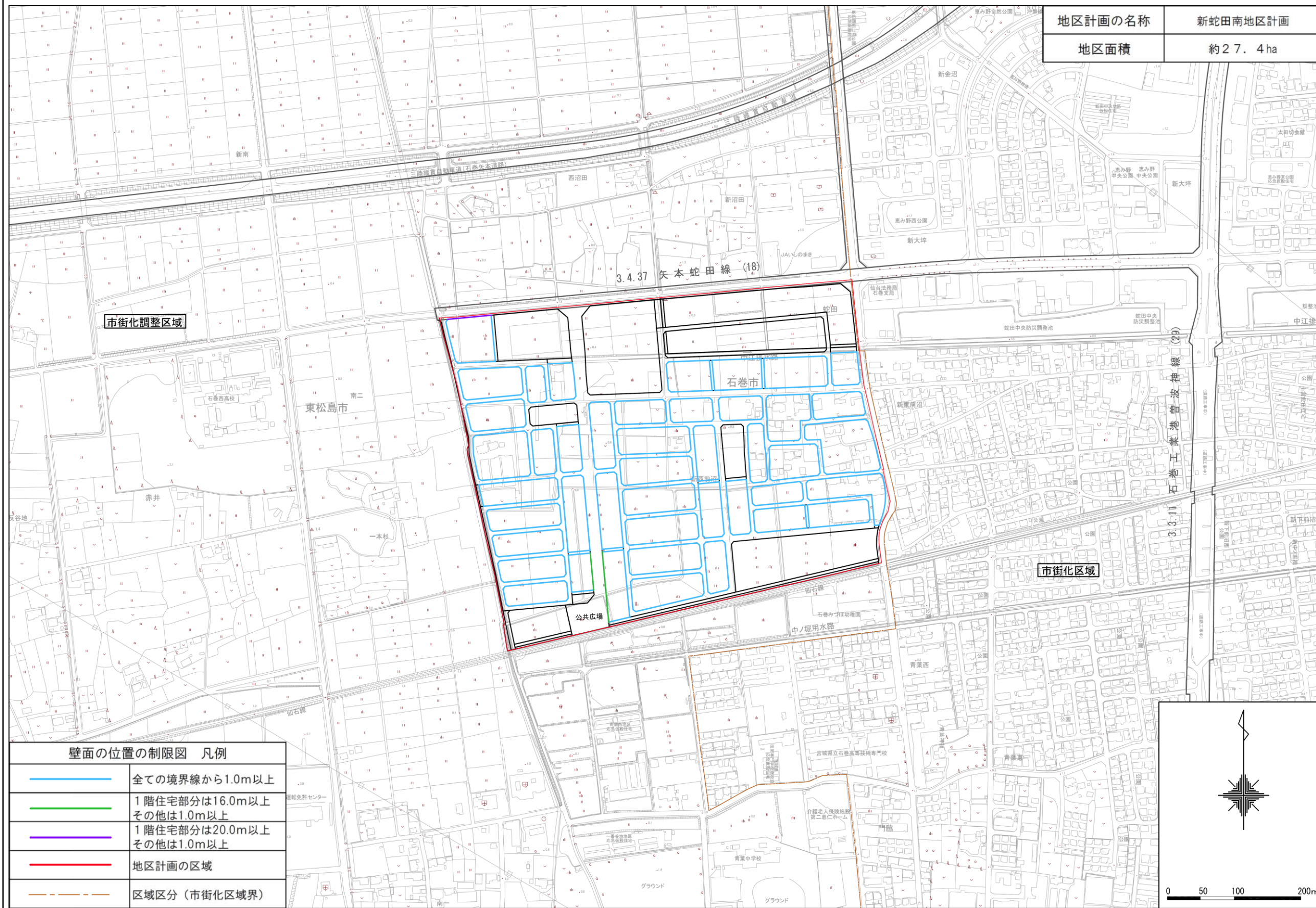


石巻広域都市計画 地区計画の決定（石巻市決定） 新蛇田南地区計画 方針付図



石巻広域都市計画地区計画の決定（石巻市決定）
 新蛇田南地区計画 方針付図【参考】

石巻広域都市計画 地区計画の決定（石巻市決定） 新蛇田南地区計画 壁面の位置の制限図



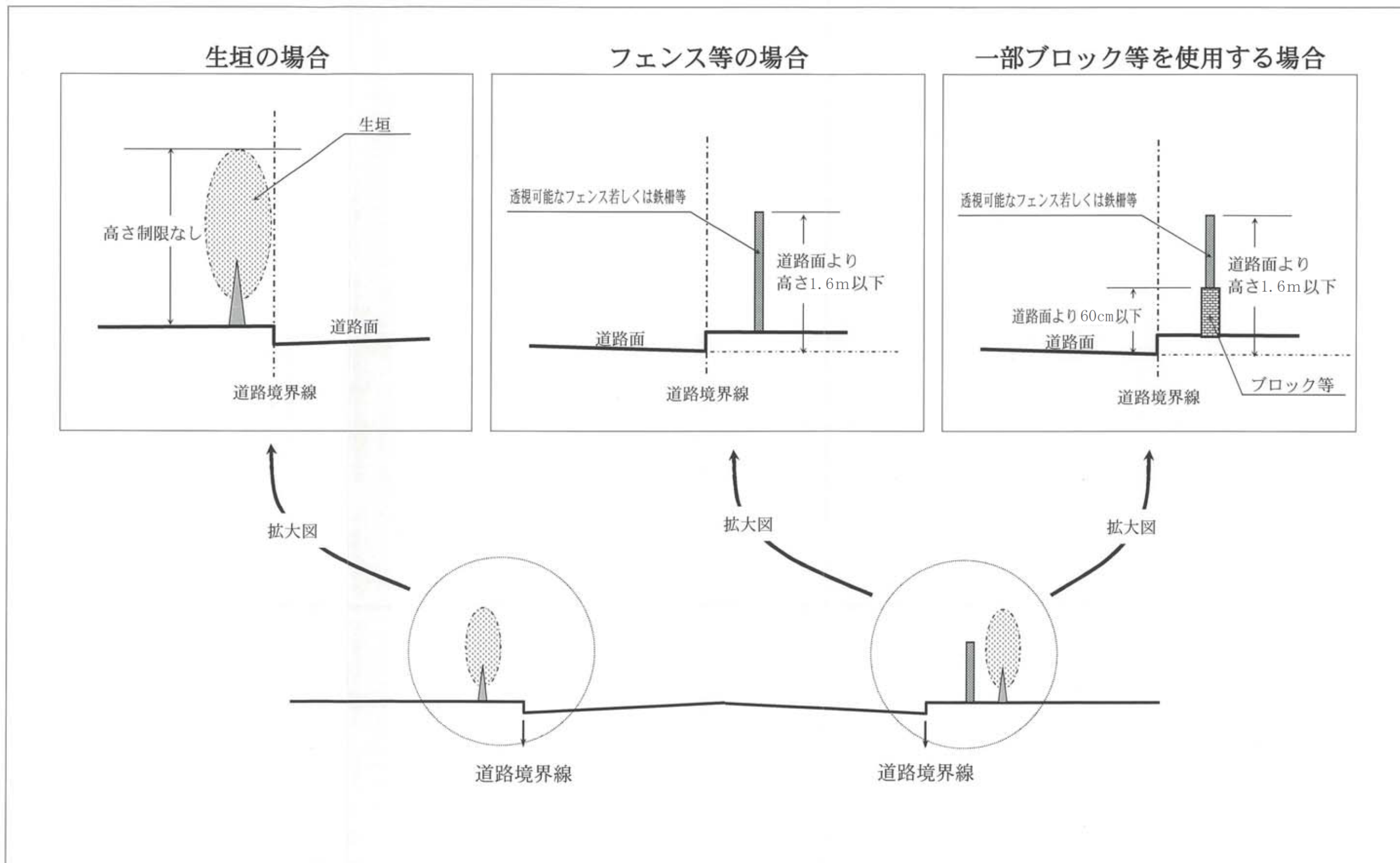
地区計画の名称	新蛇田南地区計画
地区面積	約27.4ha

	全ての境界線から1.0m以上
	1階住宅部分は16.0m以上 その他は1.0m以上
	1階住宅部分は20.0m以上 その他は1.0m以上
	地区計画の区域
	区域区分（市街化区域界）

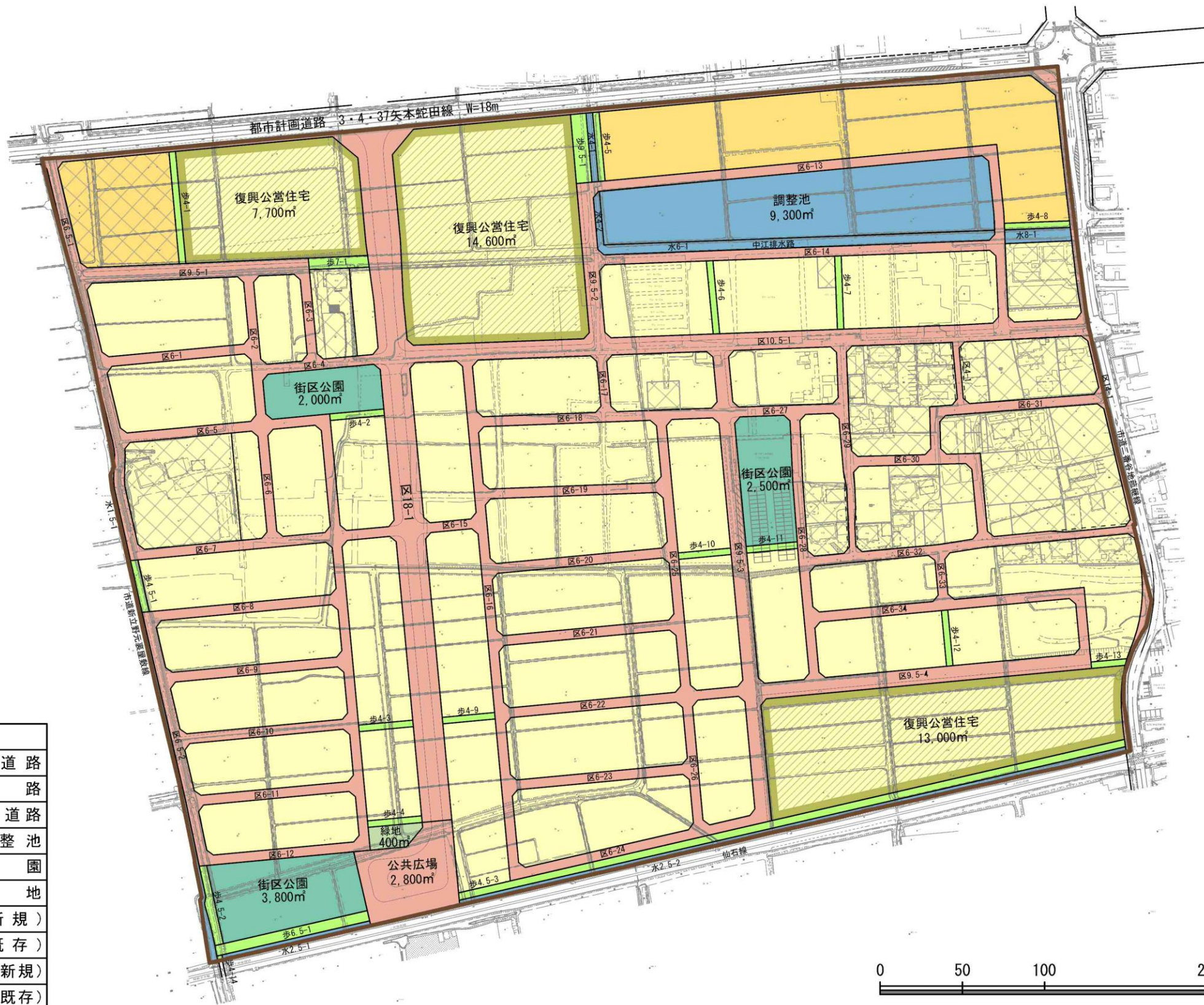

石巻広域都市計画地区計画の決定（石巻市決定）
新蛇田南地区計画 壁面の位置の制限図【参考】

参考図

新蛇田南地区計画
かき又はさくの構造図



石巻市新蛇田南地区被災市街地復興土地区画整理事業 土地利用計画図



凡 例	
	都市計画道路
	区画道路
	歩行者専用道路
	水路・調整池
	公園
	緑地
	住宅地(新規)
	住宅地(既存)
	沿道業務地(新規)
	沿道業務地(既存)
	地区界

石巻広域都市計画地区計画の決定 (石巻市決定)
 新蛇田南地区計画 土地利用計画図【参考】