

## 第94号議案

### 石巻広域都市計画及び河北都市計画下水道の変更

#### (石巻市決定)

石巻広域都市計画及び河北都市計画石巻市東部流域関連公共下水道「2.排水区域」及び「4.その他の施設」中、湊排水ポンプ場を次のように変更し、「4.その他の施設」に井内第一排水ポンプ場、不動沢排水ポンプ場、折立第一排水ポンプ場、折立第二排水ポンプ場及び赤堀雨水調整池を次のように追加し、「4.その他の施設」中、万石浦排水ポンプ場を廃止する。

#### 2. 排水区域

- (1) 汚水 「排水区域は総括図表示のとおり」  
(備考) 面積 **約 1,083 ha**(約 1,060 ha)
- (2) 雨水 「排水区域は総括図表示のとおり」  
(備考) 面積 **約 877 ha**(約 921 ha)

#### 4. その他の施設

内 訳	位 置	備 考	
湊 排水ポンプ場	石巻市湊字須賀松及び川口町三丁目	雨水 約 4,800㎡	変更
井内第一排水ポンプ場	石巻市大瓜字井内及び同字井内地先	雨水 約 2,500㎡	追加
不動沢排水ポンプ場	石巻市不動町二丁目	雨水 約 4,800㎡	
折立第一排水ポンプ場	石巻市沢田字折立及び同字折立地先	雨水 約 610㎡	
折立第二排水ポンプ場	石巻市沢田字日影山及び同字日影山地先	雨水 約 320㎡	
赤堀雨水調整池	石巻市塩富町二丁目、渡波字四勺、同字沖六勺、同字境釜、流留字七勺及び同字沖	雨水 約 12,400㎡	

#### 理 由

東日本大震災により被災した地域の復興として、石巻市河北地区防災集団移転促進事業により、新たな市街地の総合的な整備を行うことから、効率的な下水道整備を図るため都市計画下水道を変更するものである。

また、東日本大震災に伴う地盤沈下と旧北上川及び万石浦の堤防建設により、区域の廃止を行うとともに、従来までは自然排水が可能であった4排水区において、ポンプ施設による強制排水が必要となったことから、新たに井内第一排水ポンプ場、不動沢排水ポンプ場、折立第一排水ポンプ場及び折立第二排水ポンプ場を計画に位置付け、土地区画整理事業に伴う区域界変更が必要となった湊排水ポンプ場の敷地を変更する。

さらに、経済的な施設整備と管理を行うため排水区の見直しを行い、万石浦排水ポンプ場を廃止するとともに、同用地を含む赤堀を雨水調整池として位置付け、効率的な下水道整備を図り浸水被害を解消するため、都市計画下水道を変更するものである。

## 石巻広域都市計画及び河北都市計画下水道の変更

## (石巻市決定)

石巻広域都市計画及び河北都市計画石巻市東部流域関連公共下水道「2. 排水区域」及び「4. その他の施設」中湊排水ポンプ場を次のように変更し、「4. その他の施設」に井内第一排水ポンプ場、不動沢排水ポンプ場、折立第一排水ポンプ場、折立第二排水ポンプ場及び赤堀雨水調整池を次のように追加し、「4. その他の施設」中万石浦排水ポンプ場を廃止する。

## 1. 下水道の名称 石巻市東部流域関連公共下水道

## 2. 排水区域

- (1) 汚水 「排水区域は総括図表示のとおり」  
 (備考) 面積 約 1,083 ha (約 1,060 ha)  
 内訳 石巻地区 約 956 ha (約 956 ha)  
 河北地区 約 127 ha (約 104 ha)
- (2) 雨水 「排水区域は総括図表示のとおり」  
 (備考) 面積 約 877 ha (約 921 ha)  
 内訳 石巻地区 約 877 ha (約 921 ha)

## 3. 下水管渠

決定する下水管渠なし

## 4. その他の施設

内 訳	位 置	備 考	
湊 排水ポンプ場	石巻市湊字須賀松及び川口町三丁目	( 約 4,100㎡) 雨水 約 4,800㎡	変更(区域)
鹿 妻排水ポンプ場	石巻市魚町三丁目	雨水 約 10,300㎡	変更なし
井 内排水ポンプ場	石巻市大瓜字井内及び同字新田	雨水 約 3,500㎡	
南 境排水ポンプ場	石巻市南境字大塚	雨水 約 4,500㎡	
流留第一排水ポンプ場	石巻市流留家の前地先	雨水 約 1,700㎡	
流留第二排水ポンプ場及び 流留雨水調整池	石巻市渡波字鳥ノ巣及び同字中三勺	雨水 約 1,700㎡	
渡 波排水ポンプ場	石巻市幸町	雨水 約 5,200㎡	
(万石浦排水ポンプ場) —————	(石巻市塩富町二丁目、 渡波字四勺及び同字沖六勺) —————	(雨水 約 2,800㎡) —————	廃止
(—————) 井内第一排水ポンプ場	(—————) 石巻市大瓜字井内及び同字井内地先	(—————) 雨水 約 2,500㎡	追加
(—————) 不動沢排水ポンプ場	(—————) 石巻市不動町二丁目	(—————) 雨水 約 4,800㎡	
(—————) 折立第一排水ポンプ場	(—————) 石巻市沢田字折立及び同字折立地先	(—————) 雨水 約 610 ㎡	
(—————) 折立第二排水ポンプ場	(—————) 石巻市沢田字日影山及び同字日影山 地先	(—————) 雨水 約 320 ㎡	
(—————) 赤堀雨水調整池	(—————) 石巻市塩富町二丁目、渡波字四勺、 同字沖六勺、同字境釜、流留字七勺 及び同字沖	(—————) 雨水 約 12,400 ㎡	

## 今回都市計画を変更する区域

## 2. 排水区域

## (1) 汚水

追加する区域						
市町村名	大字（及び大字扱い）	小 字				
いしのまきし 石巻市	こふなこし 小船越	ふたごみなみかみ 二子南上	ふたごみなみしも 二子南下	ふたごみなみなか 二子南中	ふたごはた 二子畑	しもかわまえ 下川前
の各一部の区域						

## (2) 雨水

廃止する区域						
市町村名	大字（及び大字扱い）	小 字				
いしのまきし 石巻市	なかぜ 中瀬 全部の区域					
いしのまきし 石巻市	かわぐちちょういつちようめ 川口町一丁目 かわぐちちょうさんちようめ 川口町三丁目 みなとまちいつちようめ 湊町一丁目 はちまんちょういつちようめ 八幡町一丁目 はちまんちょうにちようめ 八幡町二丁目 ふどうちょういつちようめ 不動町一丁目 ふどうちょうにちようめ 不動町二丁目					
	みなと 湊	すかまつ 須賀松	ごしょのうら 御所裏	ふどうざわ 不動沢	ふじのまき 藤の巻	くずわたやま 葛和田山
	いない 井内	いないやま 井内山	いない 井内			
	おうり 大瓜	いない 井内				
	さわだ 沢田	おりたていり 折立入	おりたてやま 折立山	ならまつやま 奈良松山	ひかげやま 日影山	うえのだい 上の台
		さわだ 沢田				
の各一部の区域						

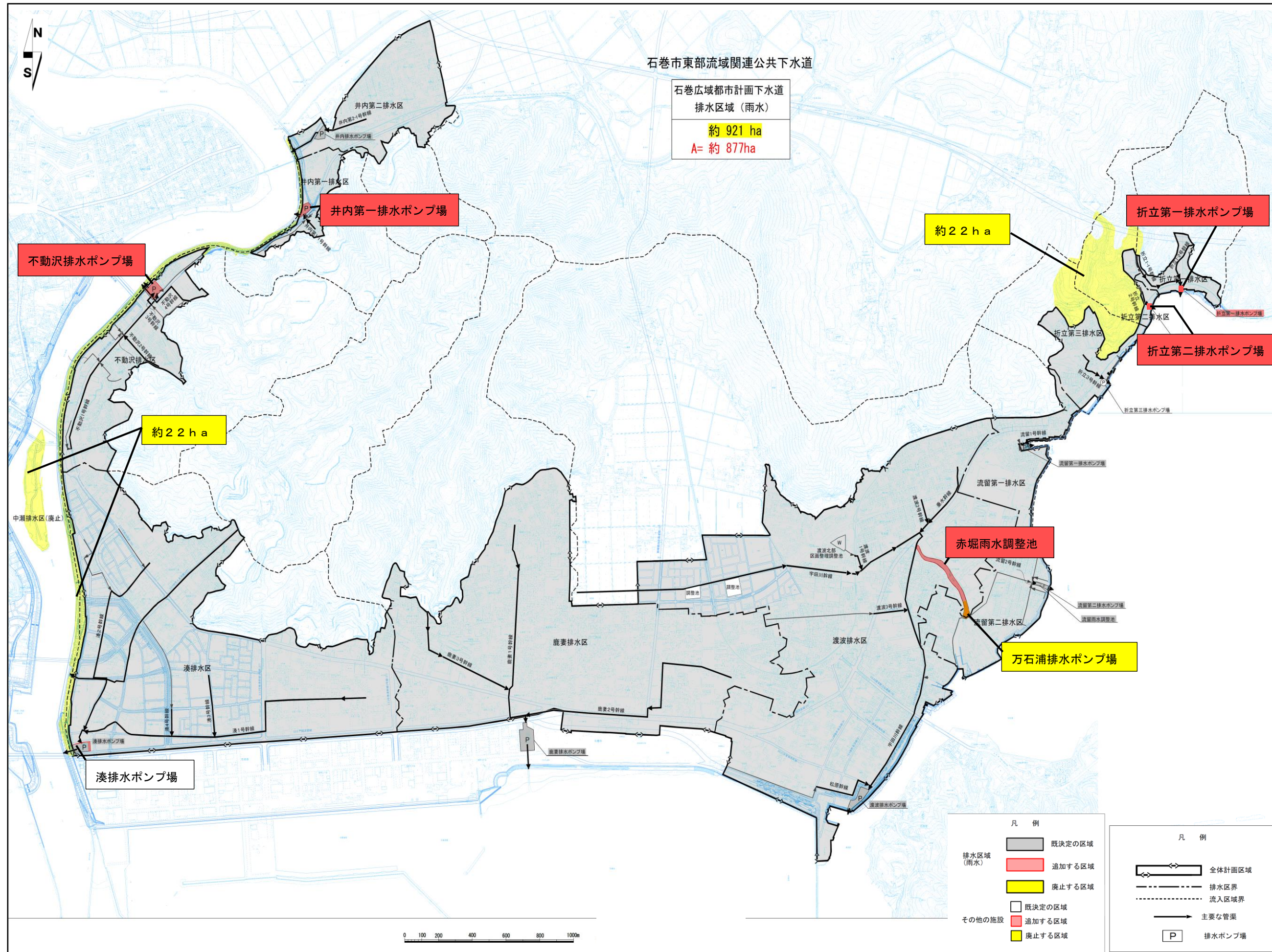
## 4. その他の施設

追加する施設			
内 訳	区 分	大字(及び大字扱い)	小字
井内第一排水ポンプ場 (雨水)	各一部の区域	おうり 大瓜	いない 井内
		おうり 大瓜	いない ちさき 井内 地先
不動沢排水ポンプ場 (雨水)	各一部の区域	ふどうちょうにちょうめ 不動町二丁目	
折立第一排水ポンプ場 (雨水)	各一部の区域	さわだ 沢田	おりたて 折立
		さわだ 沢田	おりたて ちさき 折立 地先
折立第二排水ポンプ場 (雨水)	各一部の区域	さわだ 沢田	ひかげやま 日影山
		さわだ 沢田	ひかげやま ちさき 日影山 地先
赤堀雨水調整池 (雨水)	各一部の区域	しおとみちょうにちょうめ 塩富町二丁目	
		わたのは 渡波	よんく 、 おきろつく 、 さいかいま 四勺、沖六勺、境釜
		ながる 流留	しちく 、 なか 七勺、中

変更する施設			
内 訳	区 分	大字(及び大字扱い)	小字
湊 排水ポンプ場 (雨水)	各一部の区域	みなと 湊	すかまつ 須賀松
		かわぐちちょうさんちょうめ 川口町三丁目	

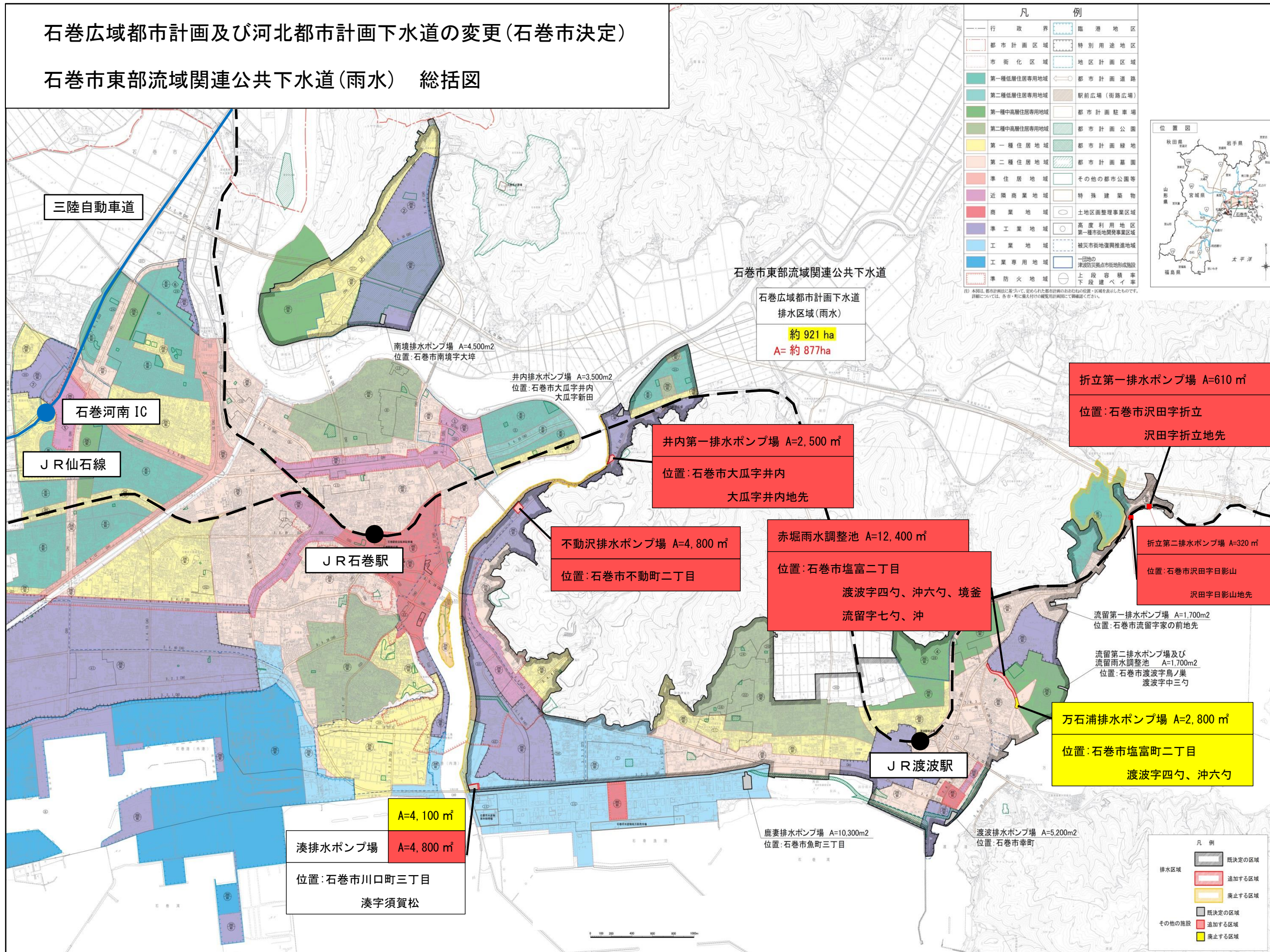
廃止する施設			
内 訳	区 分	大字(及び大字扱い)	小字
万石浦排水ポンプ場 (雨水)	各一部の区域	しおとみちょうにちょうめ 塩富町二丁目	
		わたのは 渡波	よんく 、 おきろつく 四勺、沖六勺

石巻広域都市計画及び河北都市計画下水道の変更（石巻市決定）  
 石巻市東部流域関連公共下水道 一般図（雨水）【参考】



石巻広域都市計画及び河北都市計画下水道の変更(石巻市決定)  
石巻市東部流域関連公共下水道(雨水) 総括図

総括図(雨水)



石巻広域都市計画及び河北都市計画下水道の変更（石巻市決定）  
 石巻市東部流域関連公共下水道  
 計画図（1／6）

石巻広域都市計画及び河北都市計画下水道の変更（石巻市決定）

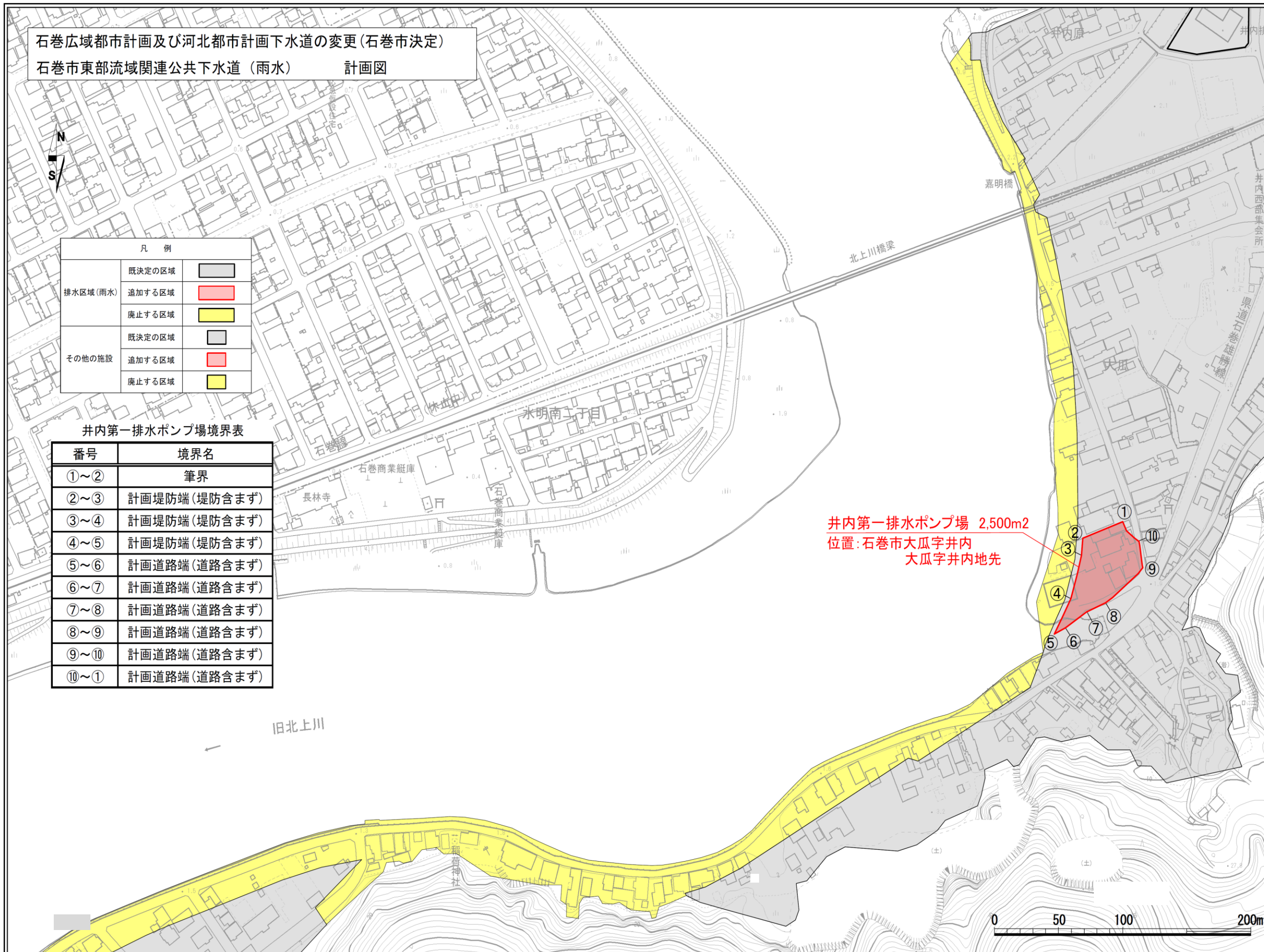
石巻市東部流域関連公共下水道（雨水） 計画図

凡 例		
排水区域（雨水）	既決定の区域	■
	追加する区域	■
	廃止する区域	■
その他の施設	既決定の区域	■
	追加する区域	■
	廃止する区域	■

井内第一排水ポンプ場境界表

番号	境界名
①～②	筆界
②～③	計画堤防端（堤防含まず）
③～④	計画堤防端（堤防含まず）
④～⑤	計画堤防端（堤防含まず）
⑤～⑥	計画道路端（道路含まず）
⑥～⑦	計画道路端（道路含まず）
⑦～⑧	計画道路端（道路含まず）
⑧～⑨	計画道路端（道路含まず）
⑨～⑩	計画道路端（道路含まず）
⑩～①	計画道路端（道路含まず）

井内第一排水ポンプ場 2,500m<sup>2</sup>  
 位置：石巻市大瓜字井内  
 大瓜字井内地先



石巻広域都市計画及び河北都市計画下水道の変更（石巻市決定）  
 石巻市東部流域関連公共下水道 計画図（2/6）

