

第90号議案

石巻広域都市計画道路の変更(石巻市決定)

都市計画道路中3・3・11号石巻工業港曾波神線ほか1路線を次のように変更する。

種別	名称		位置			区域	構造				備考
	番号	路線名	起点	終点	主な経過地	延長	構造形式	車線の数	幅員	地表式の区間における鉄道等との交差の構造	
幹線街路	3・3・11	石巻工業港曾波神線	石巻市中島町	石巻市蛇田字東道下	石巻市中浦二丁目	約4460m	地表式	4車線	29m	JR仙石線と立体交差 幹線街路と平面交差 8箇所	交差点部の区域変更
	3・4・13	石巻工業港運河線	石巻市三河町	石巻市蛇田字新谷地前	石巻市大街道西一丁目	約1520m	地表式	2車線	16m	幹線街路と平面交差 6箇所	交差点部の区域変更

「区域及び構造は計画図表示のとおり」

理由

東北地方太平洋沖地震及びその後発生した津波により甚大な被害を受けた石巻市では、「石巻市震災復興基本計画」に基づき、「災害に強い道路交通ネットワークの構築」を推進しており、都市計画道路3・3・11号石巻工業港曾波神線は第二次緊急輸送道路として、3・4・13号石巻工業港運河線は第三次緊急輸送道路として位置づけている。

また、3・2・2号門脇流留線は第一次緊急輸送道路として、3・2・1号河南石巻工業港線は釜北臨港道路として地域のネットワークを構築している。

都市計画道路3・3・11号石巻工業港曾波神線は、災害発生時に円滑かつ早急な輸送路を確保するとともに安全な市街地の骨格を形成する道路であり、今回変更する区間については整備済みである。交差する都市計画道路3・2・2号門脇流留線の整備及び都市計画道路3・2・1号河南石巻工業港線との交差点部における自動車交通の円滑化を図るため、交差点部について右折レーンを付加することから区域の変更を行う。

また、都市計画道路3・4・13号石巻工業港運河線は、災害発生時に円滑かつ早急な輸送路を確保するとともに安全な市街地の骨格を形成する道路であり、都市計画決定されているが未整備路線である。本路線の整備にあたり、交差する都市計画道路3・2・2号門脇流留線及び都市計画道路3・2・1号河南石巻工業港線との交差点部における自動車交通の円滑化を図るため、本路線に右折レーンを付加することから区域の変更を行う。

都市計画の案の理由書（石巻市決定）

1 種類・名称

石巻広域都市計画道路 3・3・11 号 石巻工業港曾波神線

石巻広域都市計画道路 3・4・13 号 石巻工業港運河線

理由

本市では「石巻市震災復興基本計画」に基づき、災害に強い道路交通ネットワークを推進しており、3・3・11 号石巻工業港曾波神線は第二次緊急輸送路として、3・4・13 号石巻工業港運河線は第三次緊急輸送路として位置づけている。

また、3・2・2 号門脇流留線は第一次緊急輸送道路として、3・2・1 号河南石巻工業港線は釜北臨港道路として地域のネットワークを構築している。

都市計画道路 3・3・11 号石巻工業港曾波神線は、今回変更する区間については整備済みであるが、交差する都市計画道路 3・2・2 号門脇流留線及び都市計画道路 3・2・1 号河南石巻工業港線との交差点部における自動車交通の円滑化を図るため、交差点部について右折レーンを付加することから区域の変更を行う。

また、都市計画道路 3・4・13 号石巻工業港運河線は都市計画決定されているが未整備路線である。本路線の整備にあたり、交差する都市計画道路 3・2・2 号門脇流留線及び都市計画道路 3・2・1 号河南石巻工業港線との交差点部における自動車交通の円滑化を図るため、本路線に右折レーンを付加することから区域の変更を行う。

都市計画に係る土地一覧表

1 3・3・11号 石巻工業港曾波神線

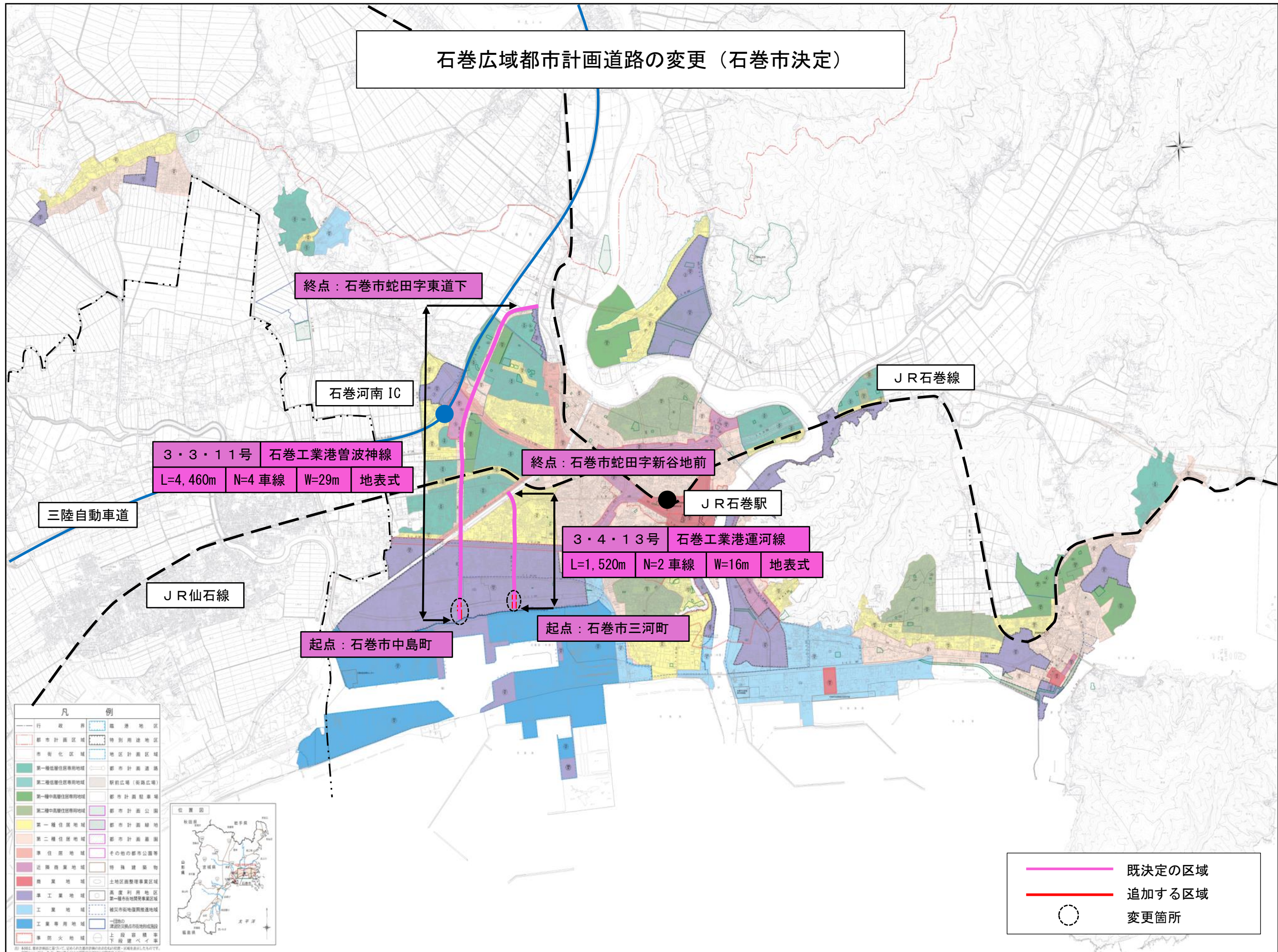
市町村名	追加する区域		廃止する区域	
	大字	小字	大字	小字
石巻市	中浦二丁目の一部		—	
	三ッ股三丁目の一部		—	
	三ッ股四丁目の一部		—	
	中島町の一部		—	

2 3・4・13号 石巻工業港運河線

市町村名	追加する区域		廃止する区域	
	大字	小字	大字	小字
石巻市	大街道南四丁目の一部		—	
	三河町の一部		—	

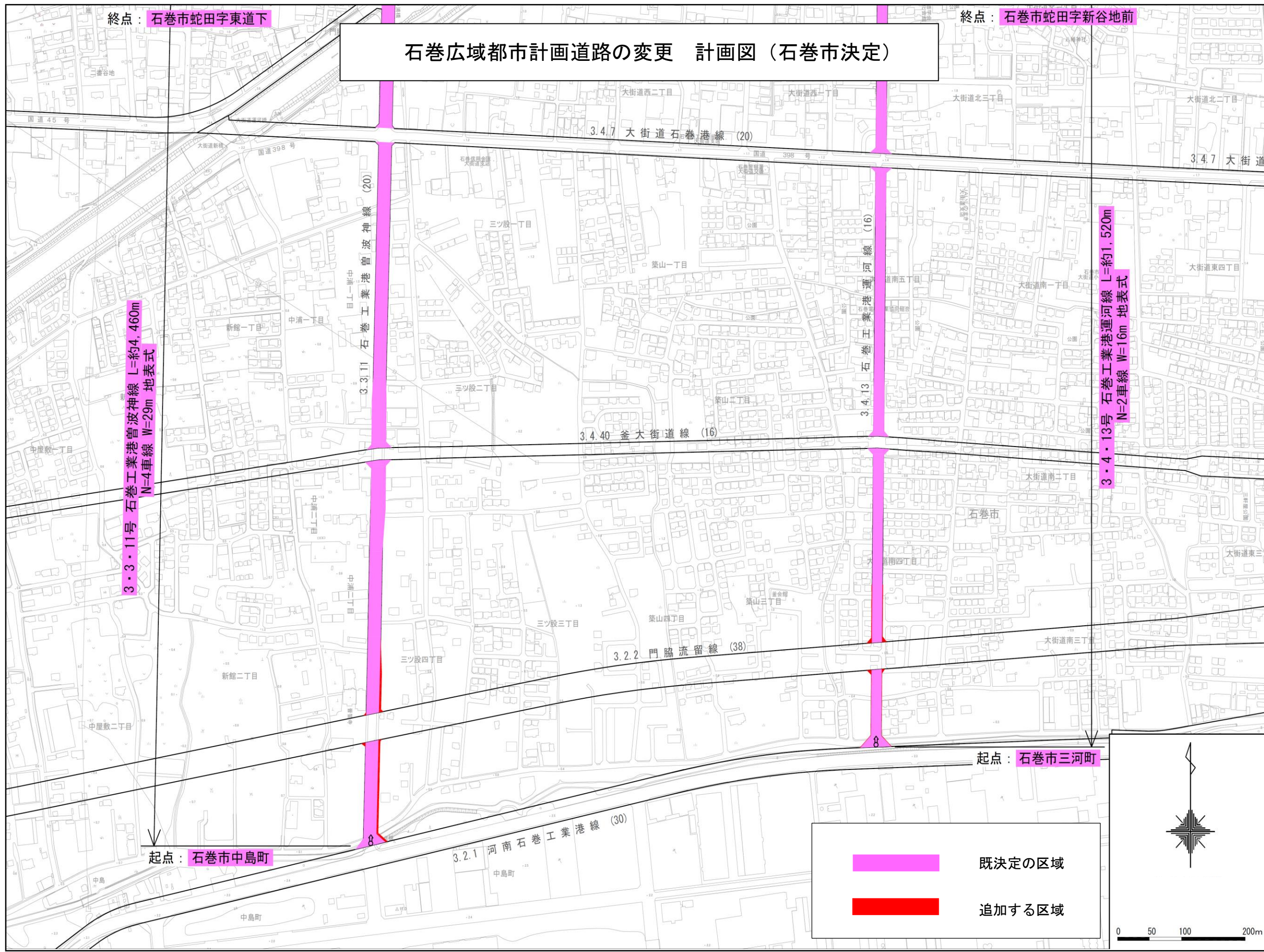
石巻広域都市計画道路の変更（石巻市決定）
（3・3・11号 石巻工業港曾波神線ほか1路線）

総括図



石巻広域都市計画道路の変更 (石巻市決定)
(3・3・11号 石巻工業港曾波神線ほか1路線)

計画図



石巻広域都市計画道路の変更 計画図 (石巻市決定)

終点: 石巻市蛇田字東道下

終点: 石巻市蛇田字新谷地前

3・3・11号 石巻工業港曾波神線 L=約4,460m
N=4車線 W=29m 地表式

3.3.11 石巻工業港曾波神線 (20)

3.4.7 大道西石巻港線 (20)

3.4.40 釜大道線 (16)

3.4.13 石巻工業港運河線 (16)

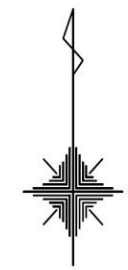
3・4・13号 石巻工業港運河線 L=約1,520m
N=2車線 W=16m 地表式

起点: 石巻市中島町

起点: 石巻市三河町

既決定の区域

追加する区域



0 50 100 200m



石巻広域都市計画道路の変更 字界図 (石巻市決定)

石巻広域都市計画道路の変更 (石巻市決定)
 (3・3・11号 石巻工業港曾波神線ほか1路線) 字界図【参考】

凡 例	
	大字界
	小字界

	既定区域
	追加する区域