

第 8 8 号議案

石巻広域都市計画道路の変更(石巻市決定)

都市計画道路中 3・3・11 号石巻工業港曾波神線ほか 1 路線を次のように変更する。

| 種別 | 名称 | | 位置 | | | 区域 | 構造 | | | | 備考 |
|------------------|--------|-------------------|------------|--------------------|--------------------|----------|----------|-------------|-----|--|-------------------------|
| | 番号 | 路線名 | 起点 | 終点 | 主な 経過地 | 延長 | 構造 形式 | 車線 の数 | 幅員 | 地表式の区 間における 鉄道等との 交差の構造 | |
| 幹 線 街 路 | 3・3・11 | 石巻工業 港曾波神 線 | 石巻市 中島町 | 石巻市 蛇田字東 道下 | 石巻市 中浦二丁 目 | 約 4,460m | 地表式 | 4 車線 | 29m | JR 仙石線と 立体交差 幹線街路と 平面交差 8 箇所 | 交差点部の区 域変更 |
| | 3・4・13 | 石巻工業 港運河線 | 石巻市 三河町 | 石巻市 蛇田字新 谷地前 | 石巻市 大街道西 一丁目 | 約 1,520m | 地表式 | 2 車線 | 16m | 幹線街路と 平面交差 6 箇所 | 車線数の決定 交差点部の区 域変更 |

「区域及び構造は計画図表示のとおり」

理由

東北地方太平洋沖地震及びその後に発生した津波により甚大な被害を受けた石巻市では、「石巻市震災復興基本計画」に基づき、「災害に強い道路交通ネットワークの構築」を推進しており、都市計画道路 3・3・11 号石巻工業港曾波神線は第二次緊急輸送道路として、3・4・13 号石巻工業港運河線は第三次緊急輸送道路として位置づけている。

また、3・4・7 号大街道石巻港線は第二次緊急輸送路として、3・4・40 号釜大街道線は避難路として地域のネットワークを構築している。

都市計画道路 3・3・11 号石巻工業港曾波神線は、災害発生時に円滑かつ早急な輸送路を確保するとともに安全な市街地の骨格を形成する道路であり、今回変更する区間のについては整備済みである。交差する都市計画道路 3・4・40 号釜大街道線の整備に当たり、自動車交通の円滑化を図るため、交差点部について右折レーンを付加することから区域の変更を行う。

また、都市計画道路 3・4・13 号石巻工業港運河線は、災害発生時に円滑かつ早急な輸送路を確保するとともに安全な市街地の骨格を形成する道路であり、都市計画決定されているが未整備路線である。本路線の整備にあたり、交差する都市計画道路 3・4・7 号大街道石巻港線及び都市計画道路 3・4・40 号釜大街道線との交差点部における自動車交通の円滑化を図るため、本路線に右折レーンを付加することから区域の変更を行う。

都市計画の案の理由書（石巻市決定）

1 種類・名称

石巻広域都市計画道路 3・3・11 号 石巻工業港曾波神線

石巻広域都市計画道路 3・4・13 号 石巻工業港運河線

理由

本市では「石巻市震災復興基本計画」に基づき、災害に強い道路交通ネットワークを推進しており、3・3・11 号石巻工業港曾波神線は第二次緊急輸送路として、3・4・13 号石巻工業港運河線は第三次緊急輸送路として位置づけている。

また、3・4・7 号大街道石巻港線は第二次緊急輸送路として、3・4・40 号釜大街道線は避難路として地域のネットワークを構築している。

都市計画道路 3・3・11 号石巻工業港曾波神線は、今回変更する区間については整備済みであるが、交差する都市計画道路 3・4・40 号釜大街道線の整備に当たり、自動車交通の円滑化を図るため、交差点部について右折レーンを付加することから区域の変更を行う。

また、都市計画道路 3・4・13 号石巻工業港運河線は都市計画決定されているが未整備路線である。本路線の整備にあたり、都市計画道路 3・4・7 号大街道石巻港線及び都市計画道路 3・4・40 号釜大街道線との交差点部における自動車交通の円滑化を図るため、本路線に右折レーンを付加することから区域の変更を行う。

都市計画に係る土地一覧表

1 3・3・11号 石巻工業港曾波神線

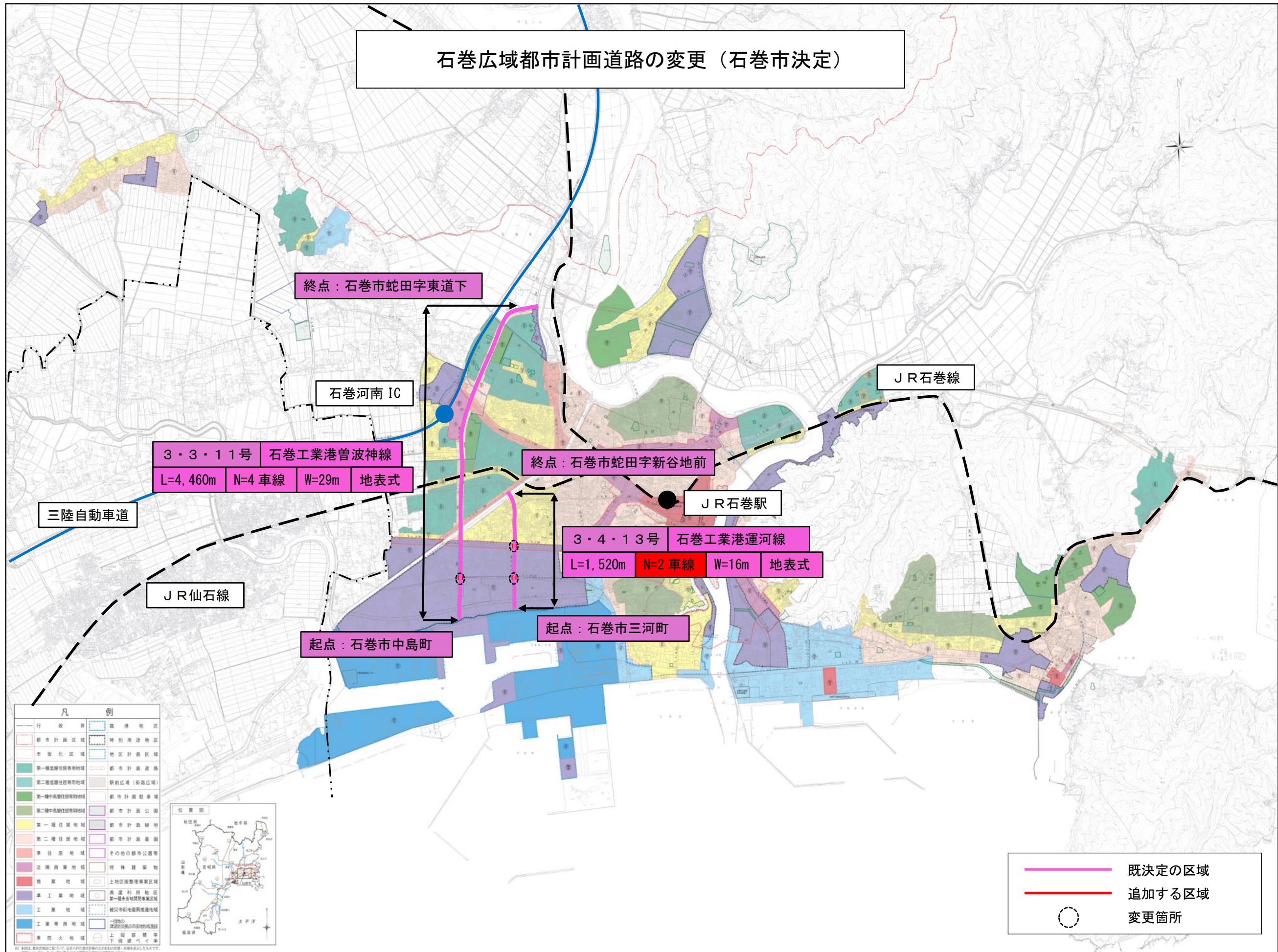
| 市町村名 | 追加する区域 | | 廃止する区域 | |
|------|-----------|----|--------|----|
| | 大字 | 小字 | 大字 | 小字 |
| 石巻市 | 中浦一丁目の一部 | | — | |
| | 中浦二丁目の一部 | | — | |
| | 三ッ股二丁目の一部 | | — | |
| | 三ッ股四丁目の一部 | | — | |

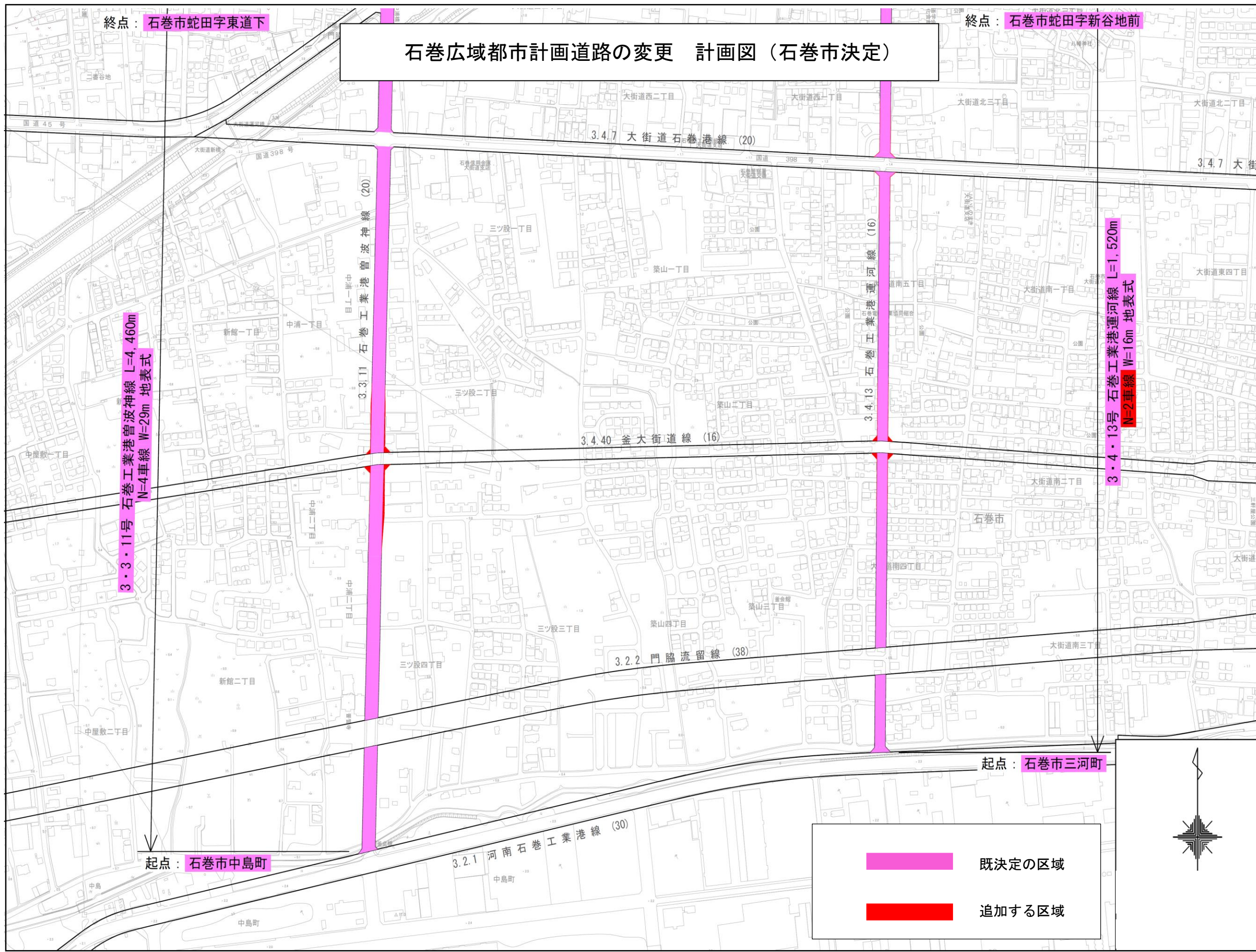
2 3・4・13号 石巻工業港運河線

| 市町村名 | 追加する区域 | | 廃止する区域 | |
|------|------------|----|--------|----|
| | 大字 | 小字 | 大字 | 小字 |
| 石巻市 | 大街道南四丁目の一部 | | — | |
| | 大街道南五丁目の一部 | | — | |
| | 大街道西一丁目の一部 | | — | |
| | 大街道北三丁目の一部 | | — | |

石巻広域都市計画道路の変更（石巻市決定）
 （3・3・11号 石巻工業港曾波神線ほか1路線）

総括図





石巻広域都市計画道路の変更 計画図 (石巻市決定)

石巻広域都市計画道路の変更 (石巻市決定)
 (3・3・11号 石巻工業港曾波神線ほか1路線)
 計画図

終点: 石巻市蛇田字東道下

終点: 石巻市蛇田字新谷地前

3・3・11号 石巻工業港曾波神線 L=4,460m
N=4車線 W=29m 地表式

3・3・11 石巻工業港曾波神線 (20)

3.4.7 大街道石巻港線 (20)

3.4.13 石巻工業港運河線 (16)

3・4・13号 石巻工業港運河線 L=1,520m
N=2車線 W=16m 地表式

3.4.40 釜大街道線 (16)

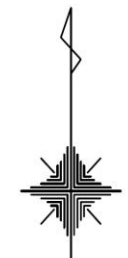
3.2.2 門脇流留線 (38)

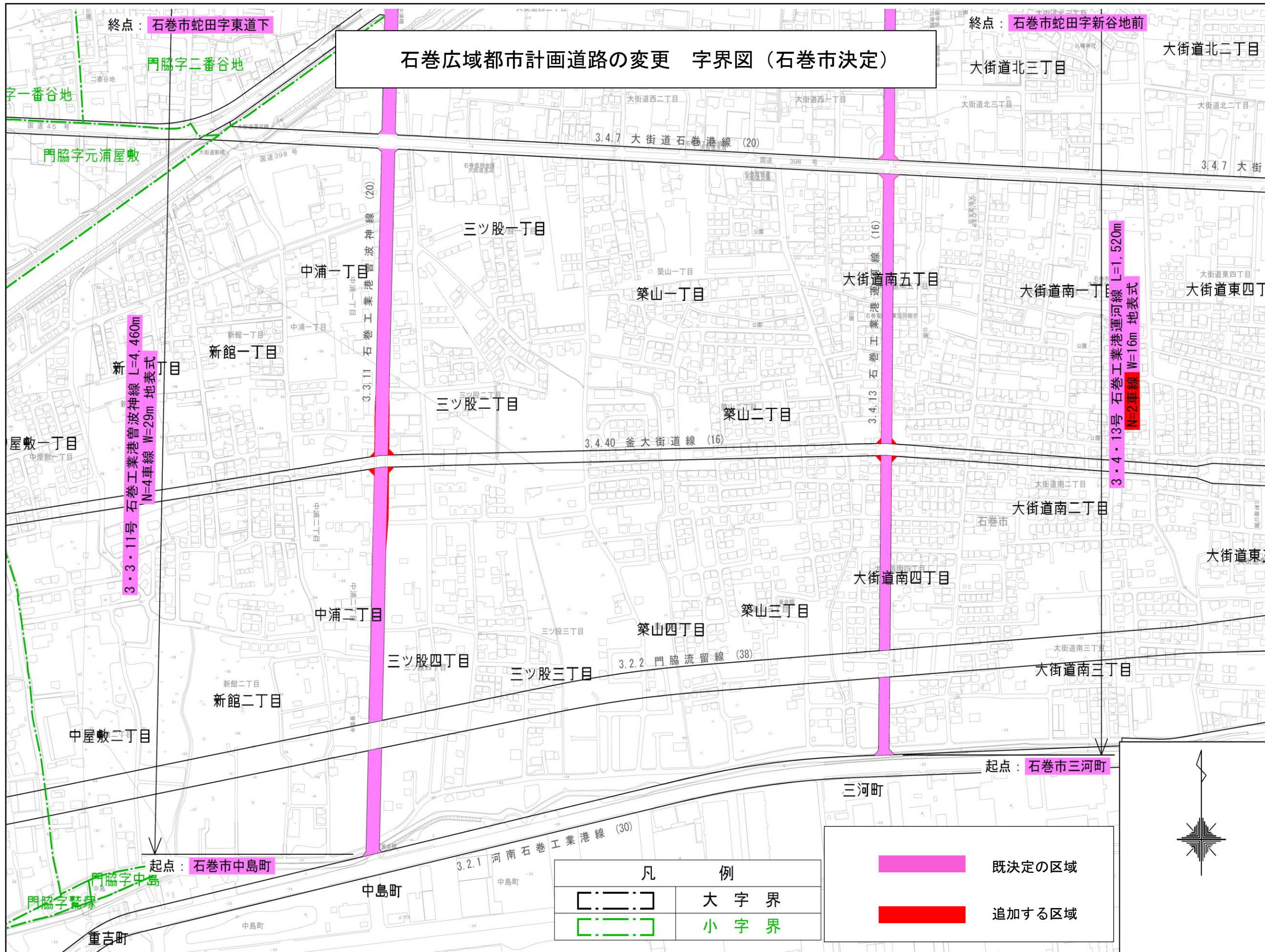
3.2.1 河南石巻工業港線 (30)

起点: 石巻市三河町

起点: 石巻市中島町

- 既決定の区域
- 追加する区域





石巻広域都市計画道路の変更 (石巻市決定)
 (3・3・11号 石巻工業港曾波神線ほか1路線) 字界図【参考】