

第79号議案

石巻広域都市計画下水道の変更 (石巻市決定)

都市計画石巻市流域関連公共下水道「4. その他施設」に石巻中央排水ポンプ場ほか1施設を次のように追加し、同流域関連公共下水道「4. その他施設」中住吉第二排水ポンプ場を廃止する。

4. その他の施設

内 訳	位 置	備考
石巻中央排水ポンプ場	石巻市門脇町一丁目	雨水 約 2,600m ² (追加)
日和山排水ポンプ場	石巻市門脇町三丁目	雨水 約 3,300m ² (追加)

理 由

石巻市流域関連公共下水道事業計画の見直しにより、効率的な下水道整備を図るため、都市計画下水道を変更するものである。

石巻広域都市計画下水道の変更 (石巻市決定)

都市計画石巻市流域関連公共下水道「4. その他施設」に石巻中央排水ポンプ場ほか1施設を次のように追加し、同流域関連公共下水道「4. その他施設」中住吉第二排水ポンプ場を廃止する。

1. 下水道の名称 石巻市流域関連公共下水道

2. 排水区域

(1)汚水 「排水区域は総括図表示のとおり」
 (備考)面積 約 2,120 ha (約 2,120 ha)
 内訳 石巻地区 約 1,805 ha (約 1,805 ha)
 河南地区 約 315 ha (約 315 ha)

(2)雨水 「排水区域は総括図表示のとおり」
 (備考)面積 約 1,670 ha (約 1,670 ha)
 内訳 石巻地区 約 1,670 ha (約 1,670 ha)

3. 下水管渠

決定する下水管渠なし

4. その他の施設

内 訳	位 置	備 考	
釜 排水ポンプ場	石巻市重吉町	雨水 約 14,000m ²	変更 無し
住 吉 排水ポンプ場	石巻市大橋二丁目	雨水 約 4,200m ²	
住吉第二 排水ポンプ場 (—————)	石巻市住吉町二丁目 (—————)	雨水 約 310m ² (—————)	廃止
門 脇 排水ポンプ場	石巻市南浜町一丁目	雨水 約 4,400m ²	変更 無し
蛇 田 排水ポンプ場	石巻市蛇田字新谷地前及び門脇字二番谷地	雨水 約 3,400m ²	
(—————)	(—————)	(—————)	追加
石巻中央 排水ポンプ場	石巻市門脇町一丁目	雨水 約 2,600m ²	
(—————)	(—————)	(—————)	
日 和 山排水ポンプ場	石巻市門脇町三丁目	雨水 約 3,300m ²	

理 由

石巻市流域関連公共下水道事業計画の見直しにより、効率的な下水道整備を図るため、都市計画下水道を変更するものである。

今回都市計画を変更する区域

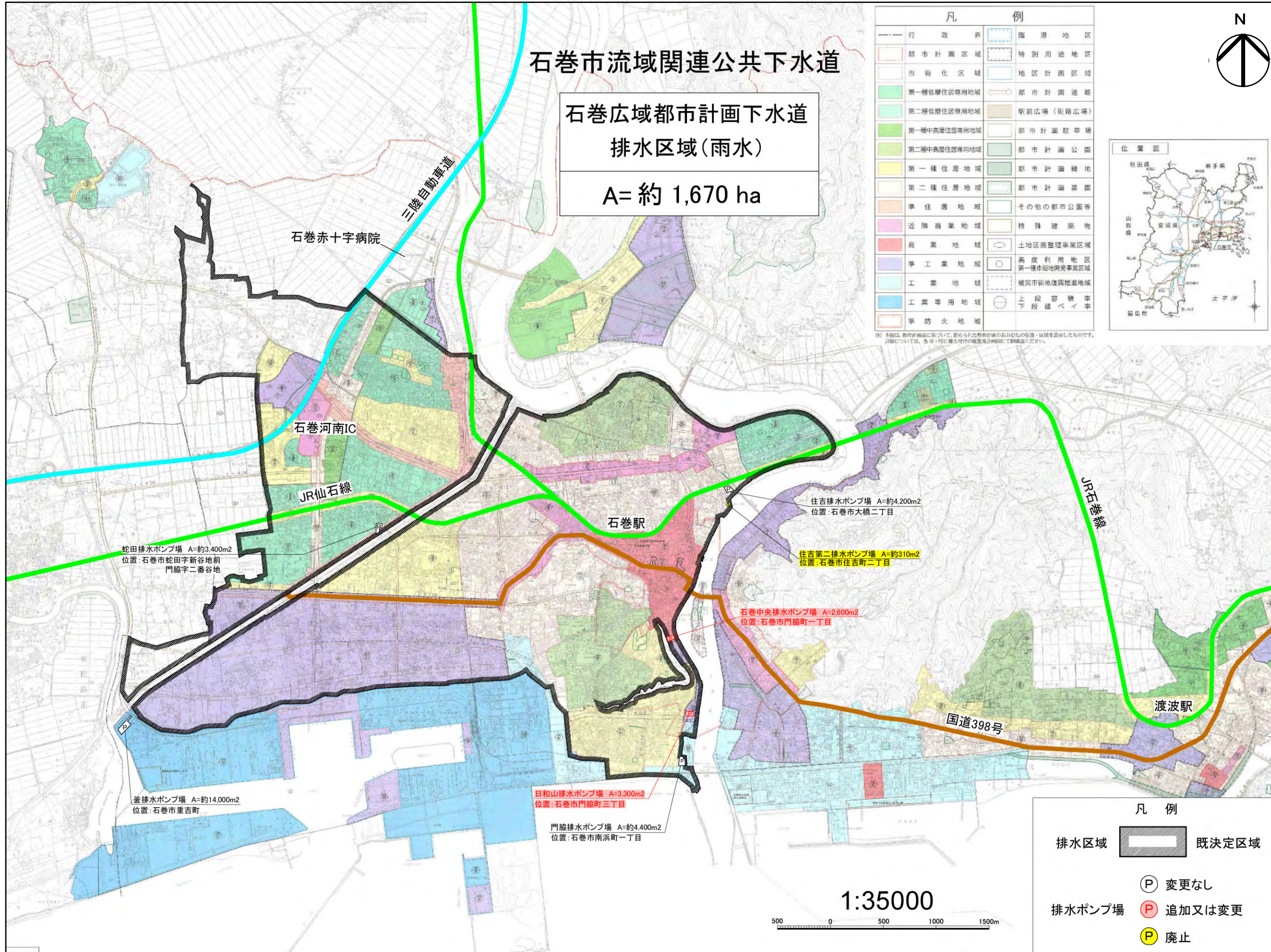
4. その他の施設

廃止する施設			
内 訳	区 分	大字（及び大字扱い）	小字
住吉第二排水ポンプ場（雨水）	各一部の区域	すみよしちょうにちょうめ 住吉町二丁目	

追加する施設			
内 訳	区 分	大字（及び大字扱い）	小字
石巻中央排水ポンプ場（雨水）	各一部の区域	かどのわきちょういつちょうめ 門脇町一丁目	
日和山排水ポンプ場（雨水）	各一部の区域	かどのわきちょうさんちょうめ 門脇町三丁目	

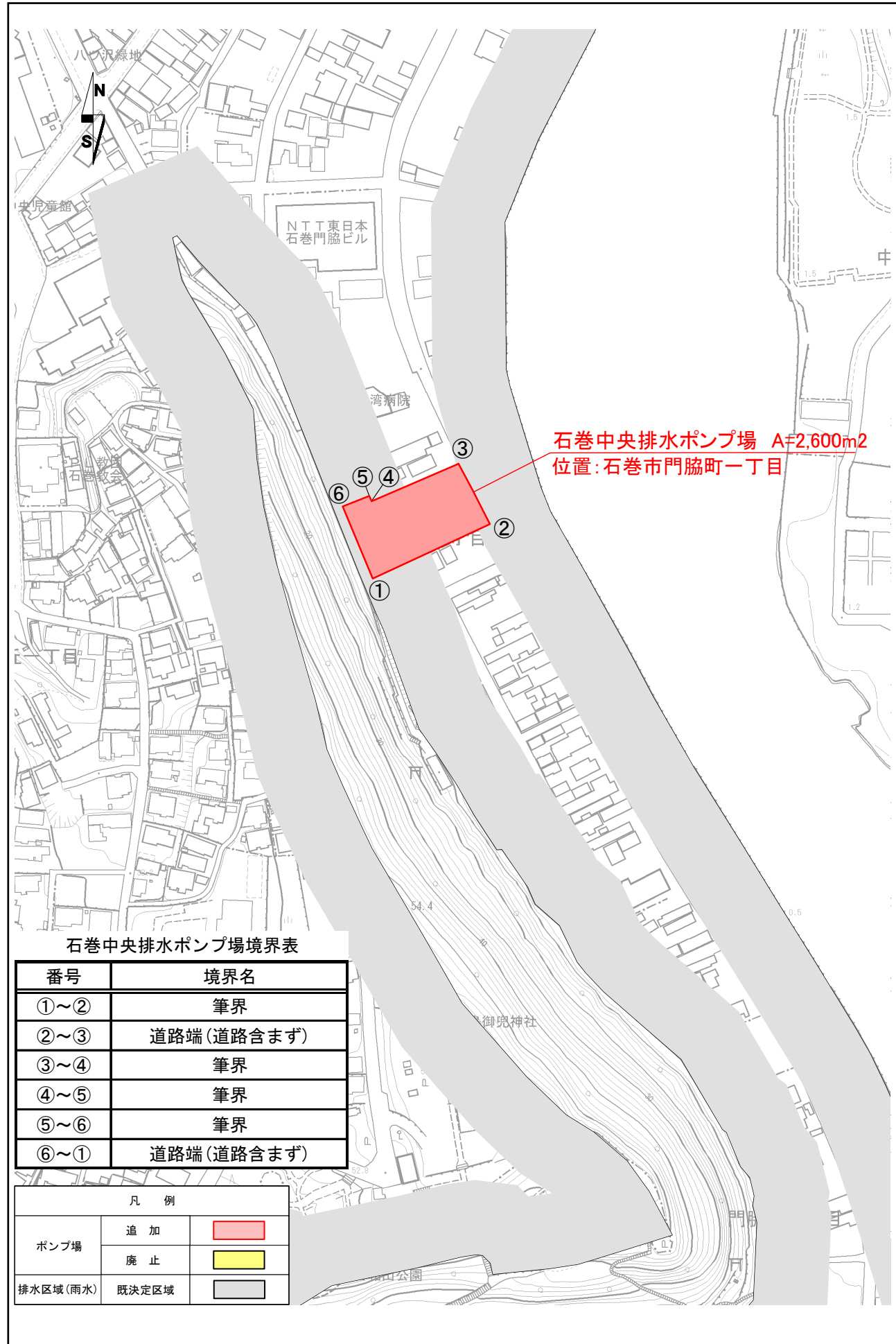
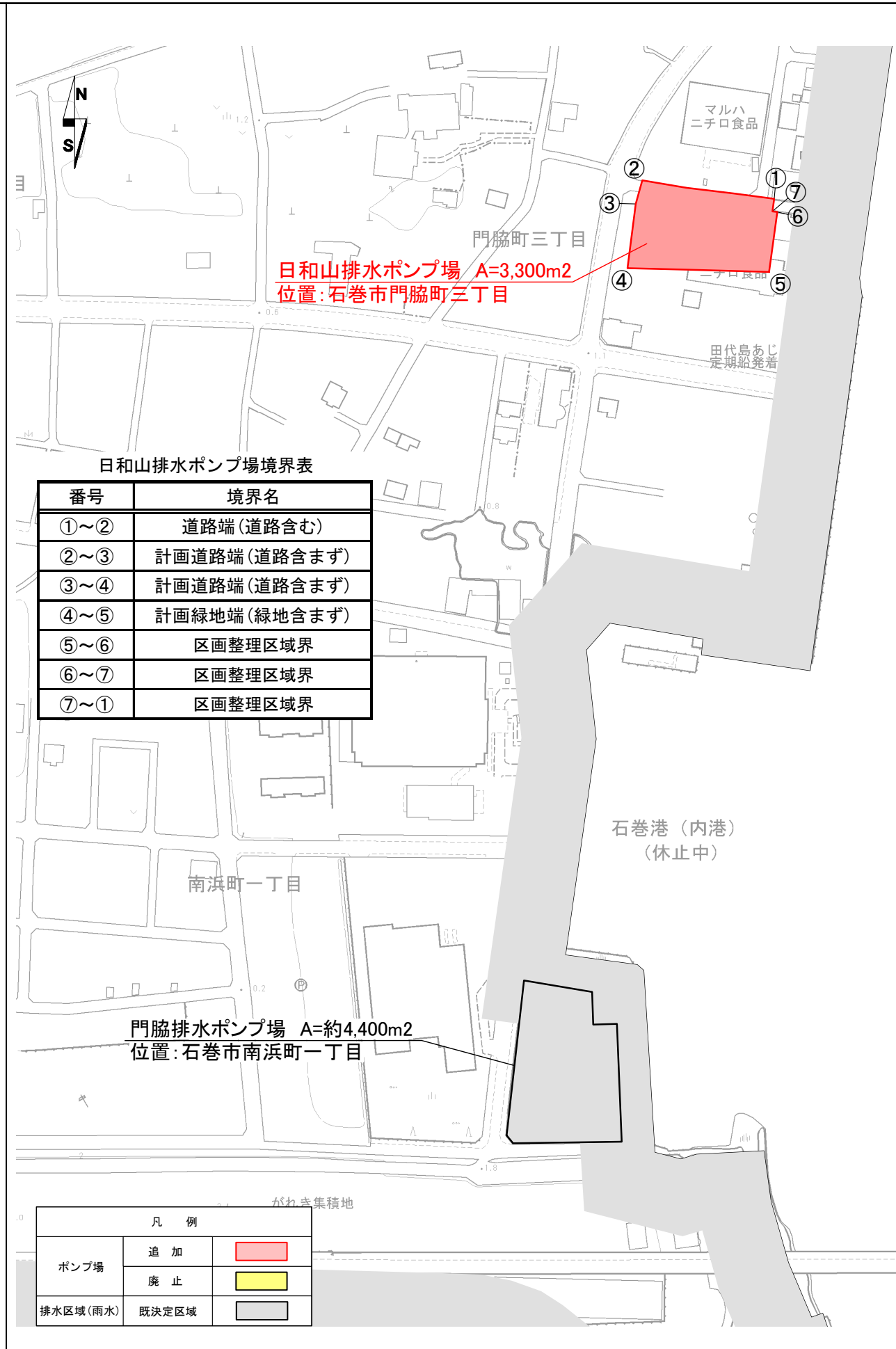
石巻広域都市計画下水道の変更（石巻市決定）
 （石巻市流域関連公共下水道の変更）

総括図（雨水）

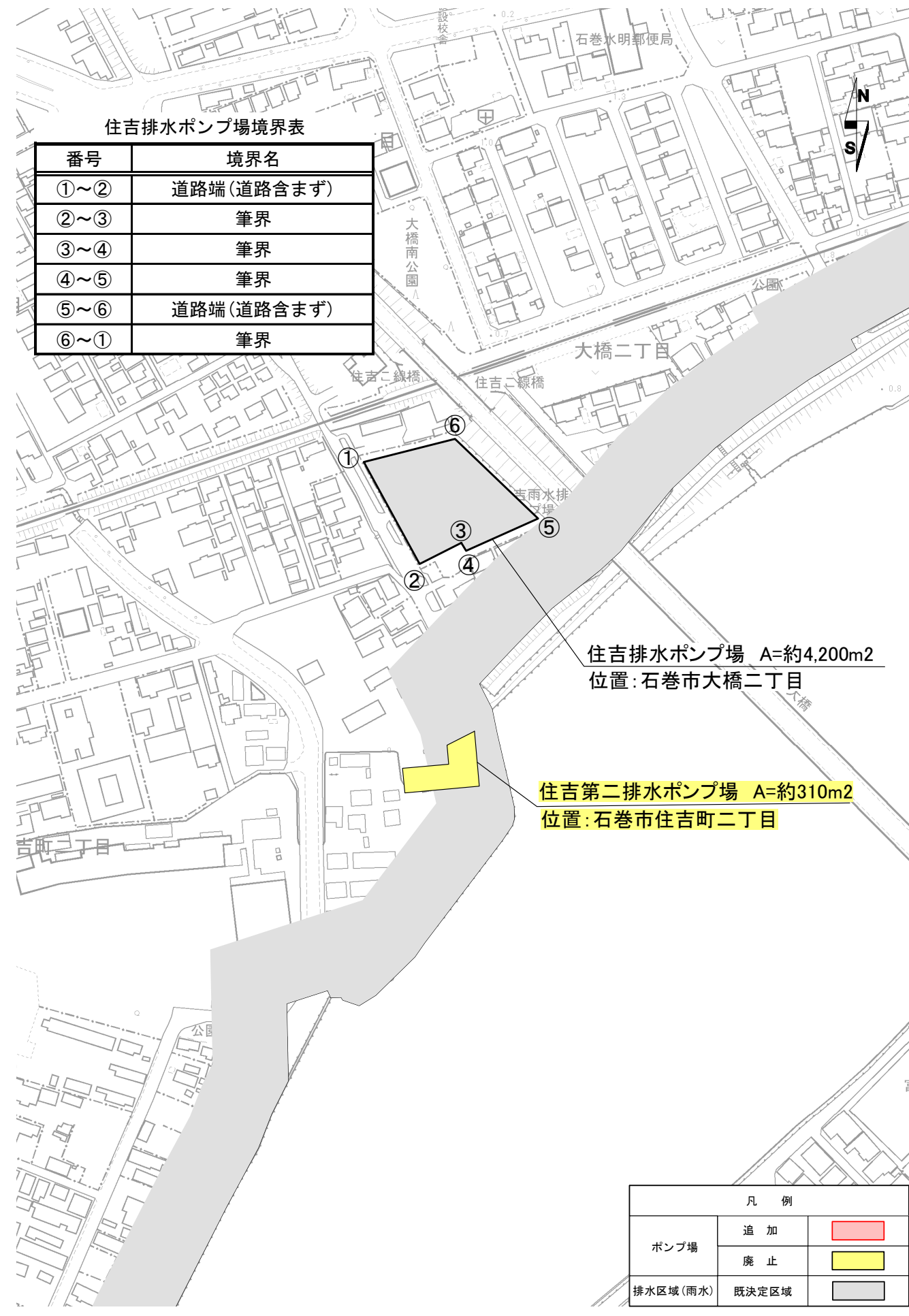


石巻広域都市計画下水道の変更（石巻市決定）
 （石巻市流域関連公共下水道の変更）

計画図（1/2）

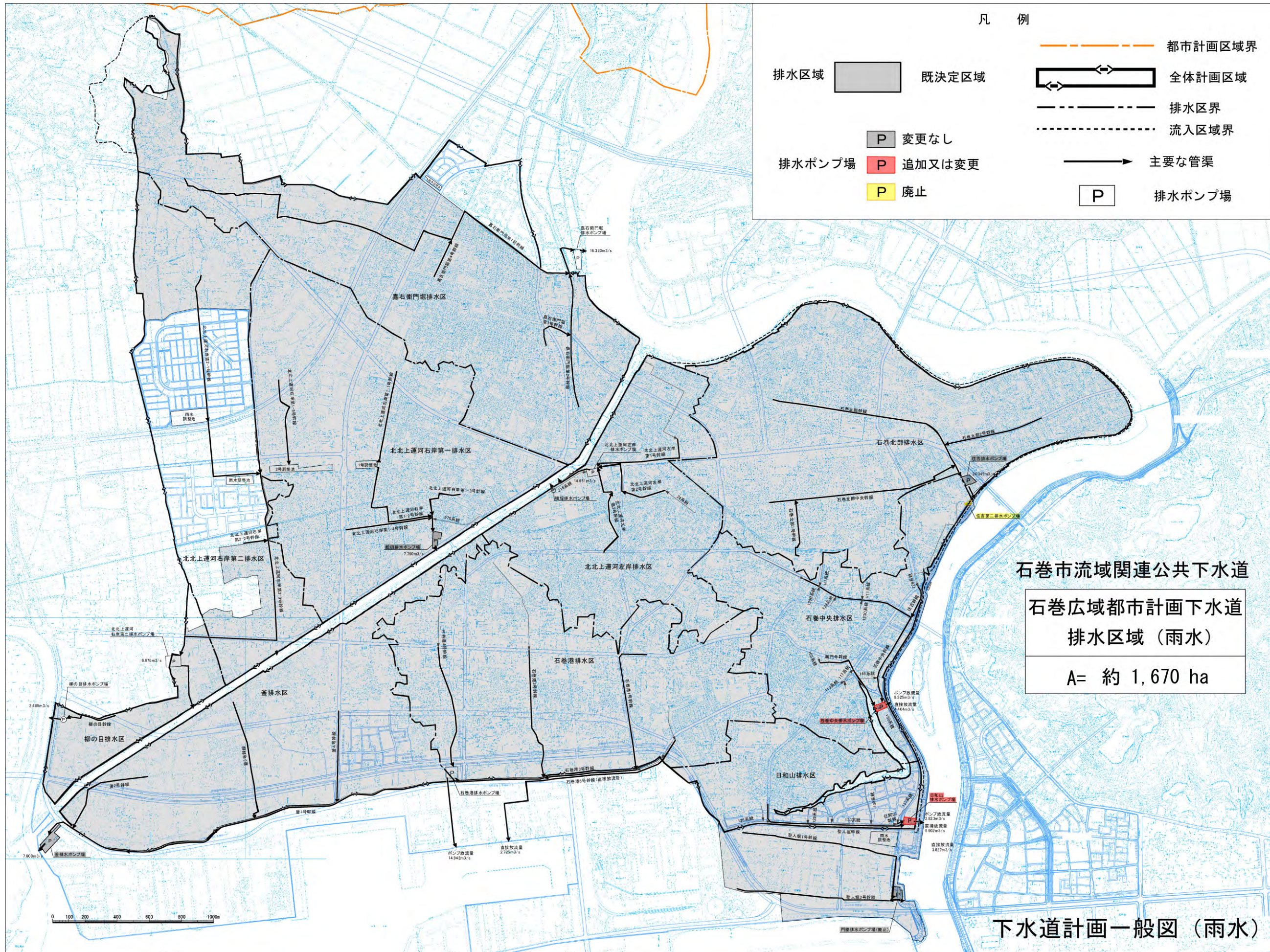


石巻広域都市計画下水道の変更 (石巻市決定)
 (石巻市流域関連公共下水道の変更)
 計画図(2/2)

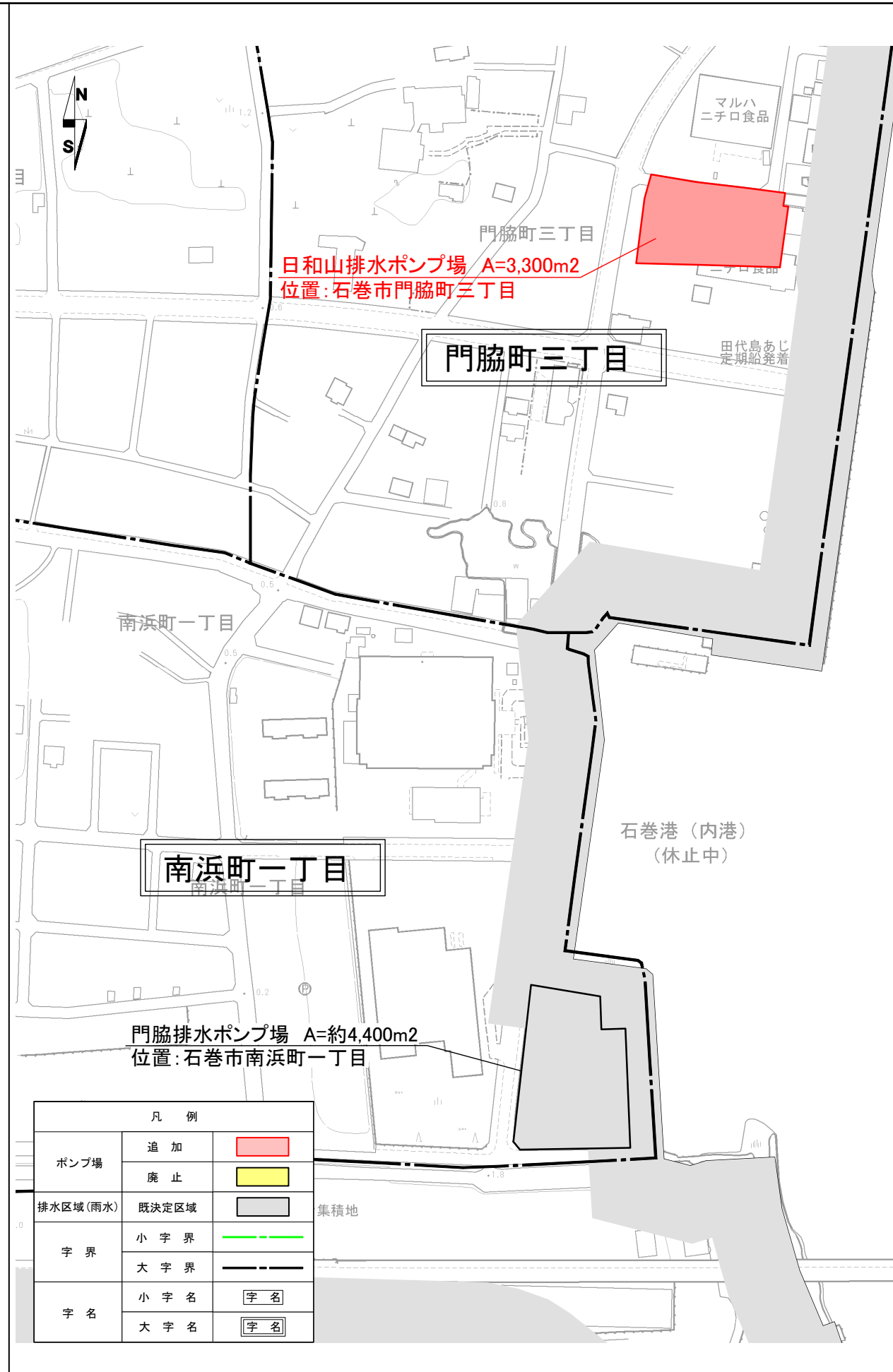
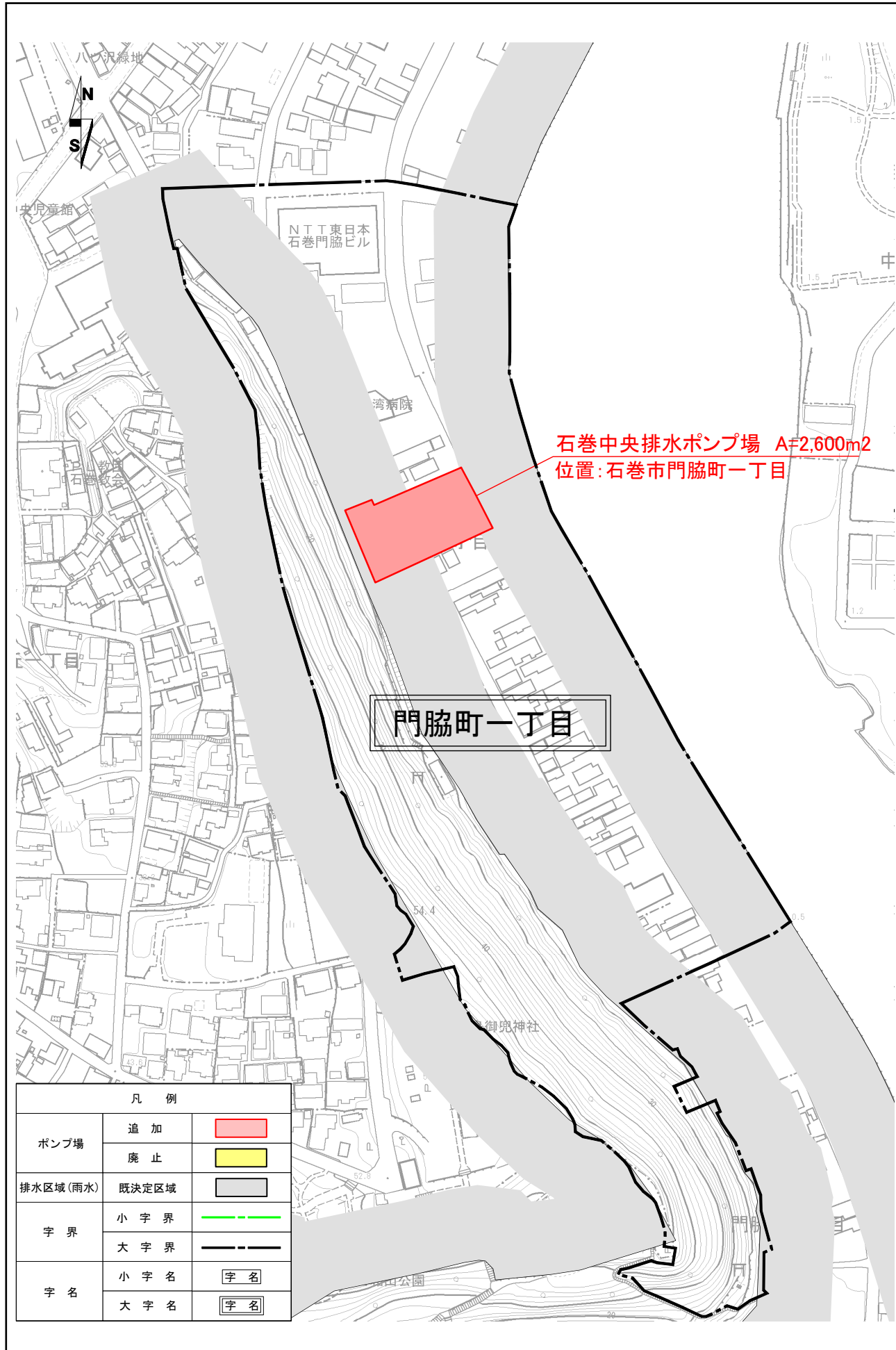


石巻広域都市計画下水道の変更 (石巻市決定)
 (石巻市流域関連公共下水道の変更)

一般図【参考】



石巻広域都市計画下水道の変更（石巻市決定）
 （石巻市流域関連公共下水道の変更） 字界図（1/2）【参考】



石巻広域都市計画下水道の変更（石巻市決定）
 （石巻市流域関連公共下水道の変更） 字界図（2/2）【参考】



凡 例		
ポンプ場	追加	
	廃止	
排水区域(雨水)	既決定区域	
字 界	小 字 界	
	大 字 界	
字 名	小 字 名	字 名
	大 字 名	字 名