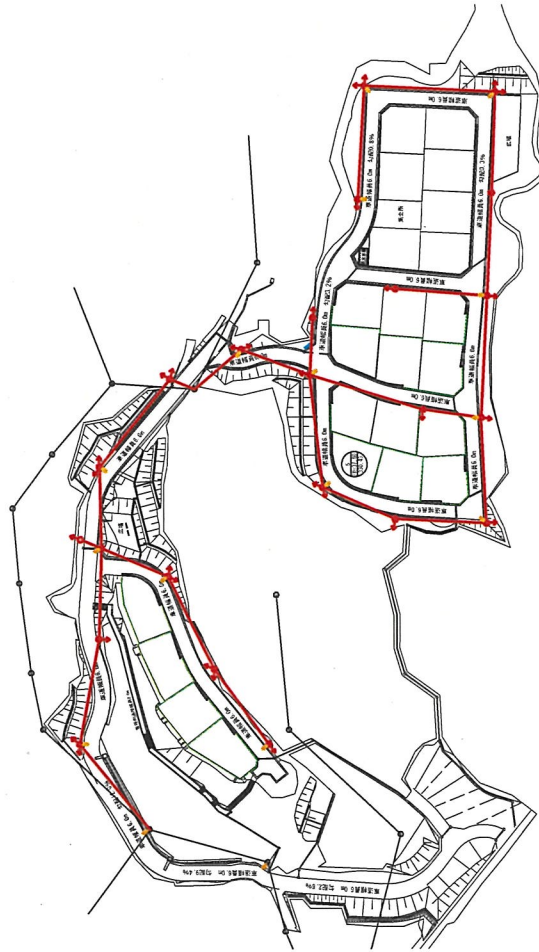


住宅団地平面図

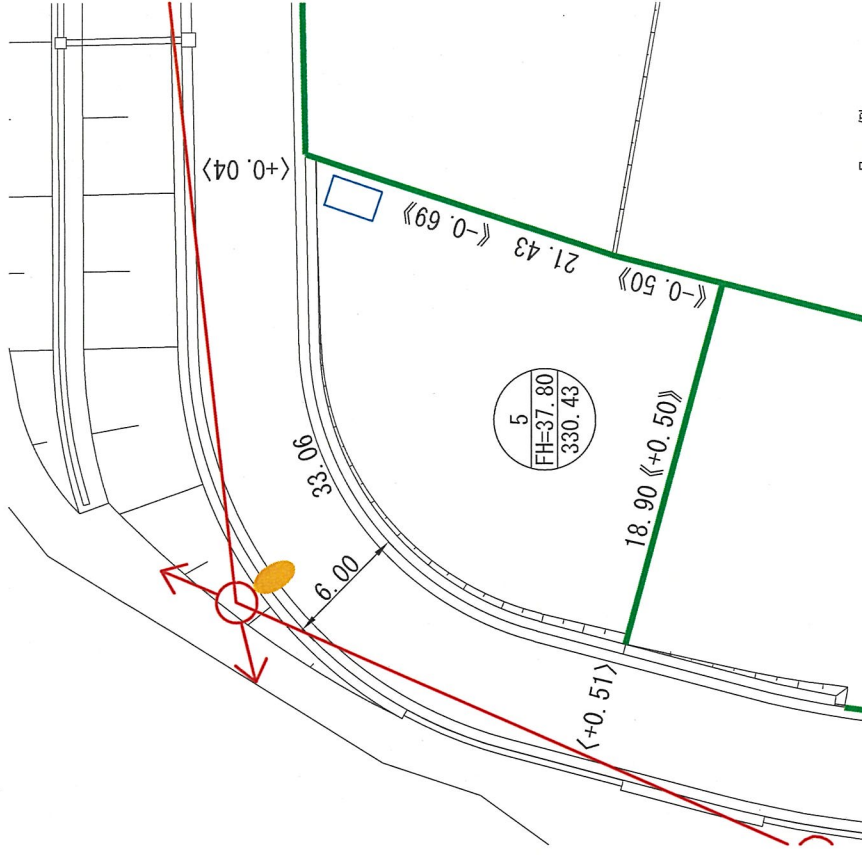
S=1:2,000



5 宅地平面図

S=1:250

十三浜字上大平132番3



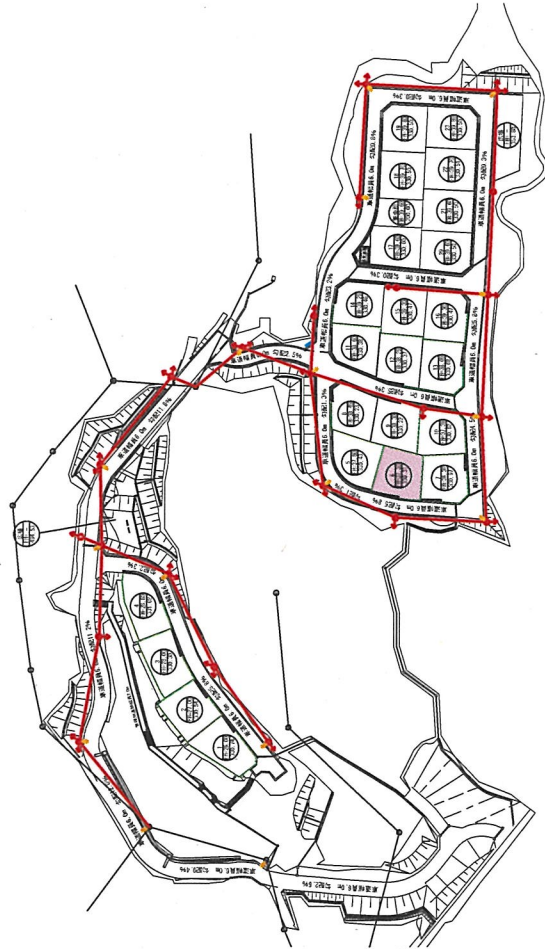
凡例

記号	名称	記号	名称
	面地番号 新面地経高 敷地面積		量水器
20.00	宅地寸法		電柱
(0.80)	乗入れ部の間口		NTT柱
$+0.80$	道路との高低差		支線
-0.80	隣地との高低差		架空線(東北電力)
-6.00	道路幅員		架空線(東北電力)
	宅地擁壁		架空線(NTT)
			街路灯

※ 電柱、防犯灯の位置については変更になる場合がございます。

住宅団地平面図

S=1:2,000

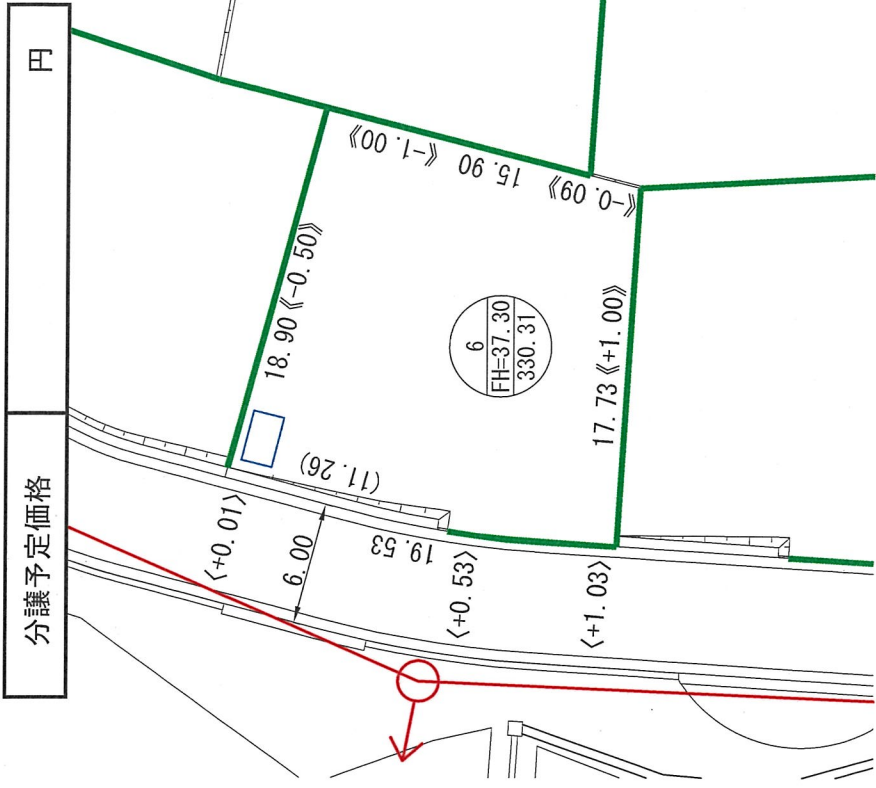


※ 電柱、防犯灯の位置については変更になる場合がございます。

6 宅地平面図

S=1:250

十三浜字上大平 1 3 2 番 5

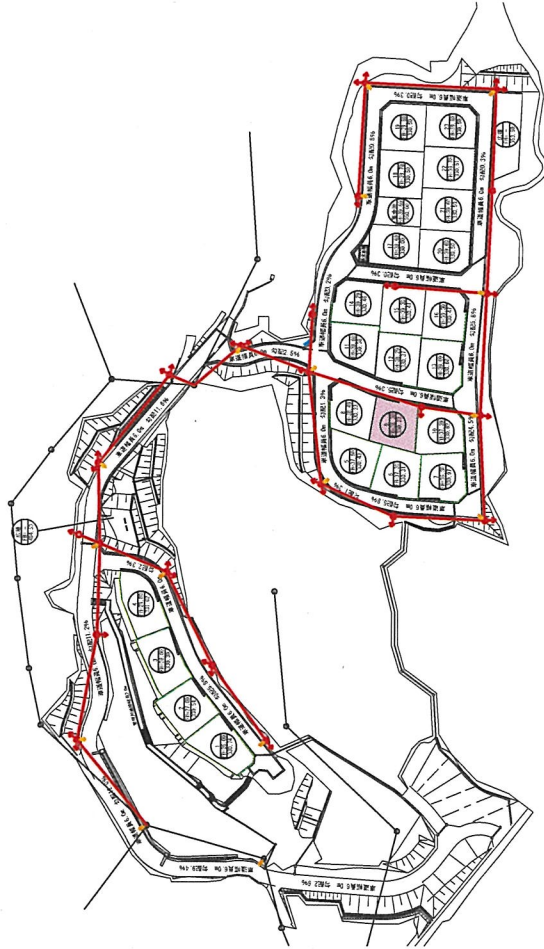


凡 例

記号	名称	凡 例
	画地番号	名 称
	計画地盤高	記号
	敷地面積	量 水 器
20.00	宅地寸法	電 柱
(0.80)	乗入れ部の間口	NTT柱
(+0.80)	道路との高低差	支 線
(-0.80)	隣地との高低差	架空線(東北電力)
-6.00	道路幅員	架空線(東北電力)
	宅地擁壁	架 空 線 (NTT)
		街 路 灯

住宅団地平面図

S=1:2,000



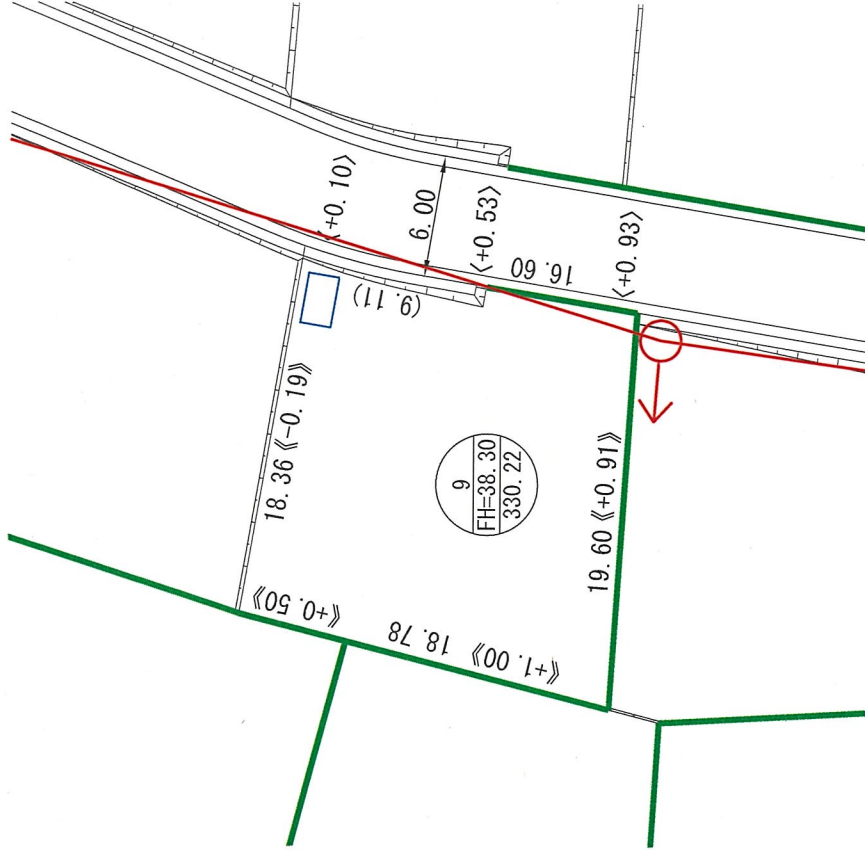
9 宅地平面図

S=1:250

分譲予定価格

円

十三浜字上大平132番8

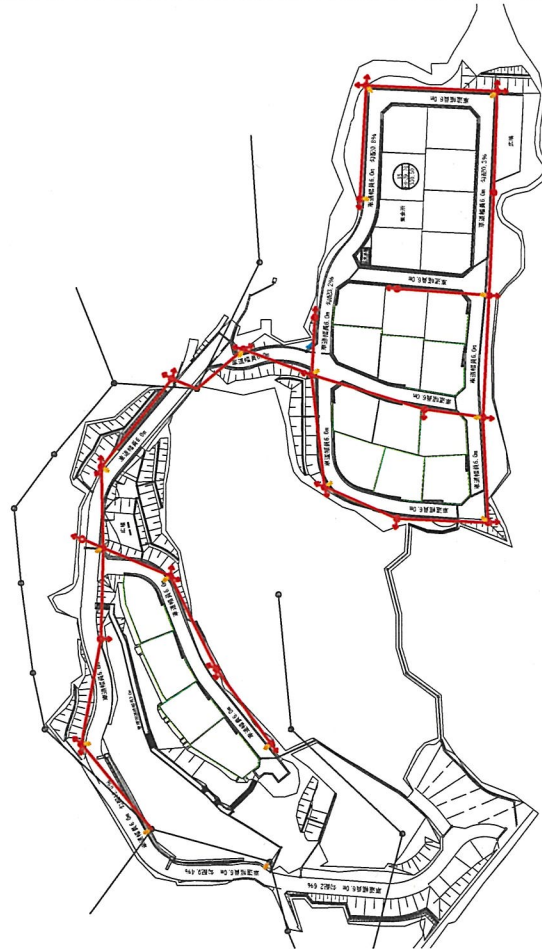


凡例

記号	名称	記号	名称
	面地番号		量水器
	許容地盤高 敷地面積		電柱
20.00	宅地寸法		NTT柱
(0.80)	乗入れ部の間口		支線
$\langle +0.80 \rangle$	道路との高低差		架空線(東北電力)
$\langle -0.80 \rangle$	隣地との高低差		架空支線(東北電力)
6.00	道路幅員		架空線(NTT)
	宅地擁壁		街路灯

住宅団地平面図

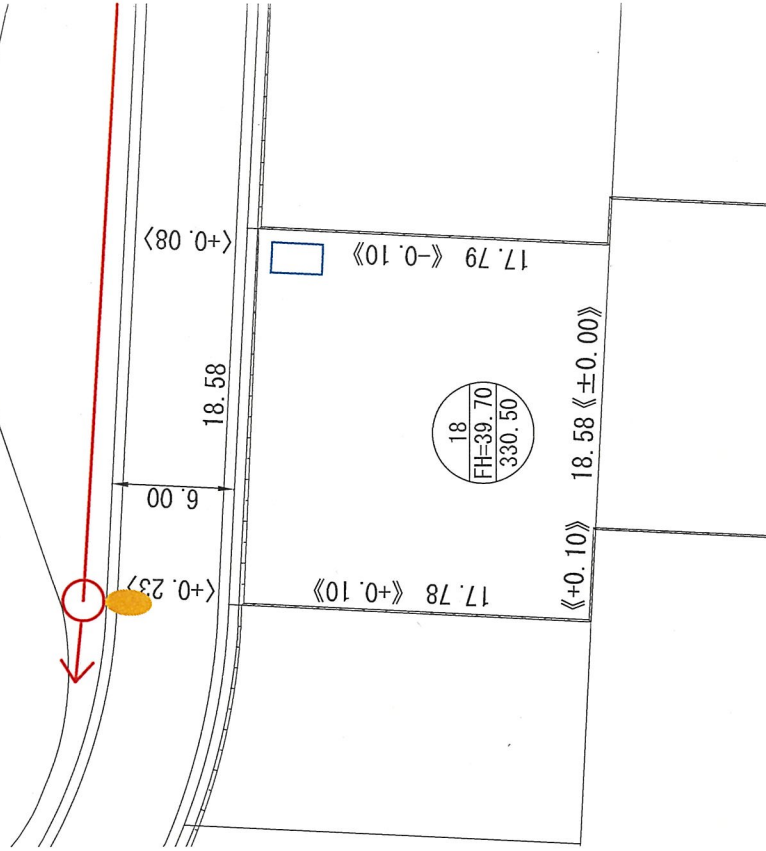
S=1:2,000



18宅地平面図

S=1:250

十三浜字上大平132番21



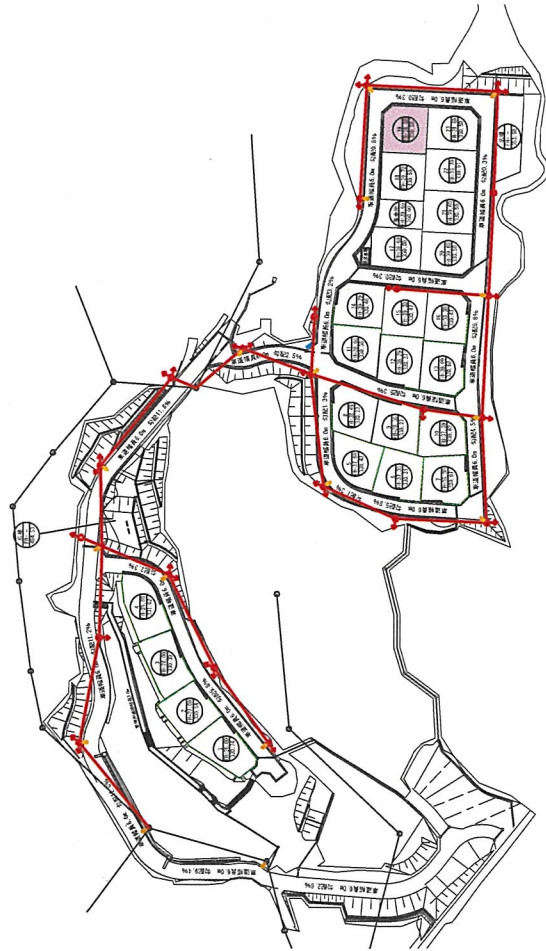
凡例

記号	名称	名称
	面地番号	名称
	新面地高さ	量水器
	敷地面積	電柱
	宅地守法	NTT柱
	乗入れ部の間口	支線
	(0.80)	架空線(東北電力)
	(+0.80)	道路との高低差
	(-0.80)	隣地との高低差
	-5.00	道路 橋脚
	-	宅地擁壁
	-	街路灯

※ 電柱、防犯灯の位置については変更になる場合がございます。

住宅団地平面図

S=1:2,000



19 宅地平面図

S=1:250

分譲予定価格

円

十三浜字上大平132番23



凡例

記号	名称	記号	名称
	土地番号 許容坪数 敷地面積		重水器
20.00	宅地寸法		電柱
(0.80)	乗入れ部の開口		NTT柱
$\langle +0.80 \rangle$	道路との高低差		支線
$\langle -0.80 \rangle$	隣地との高低差		架空線(東北電力)
-6.00	道路幅員		架空支線(東北電力)
	宅地擁壁		架空線(NTT)
			街路灯