

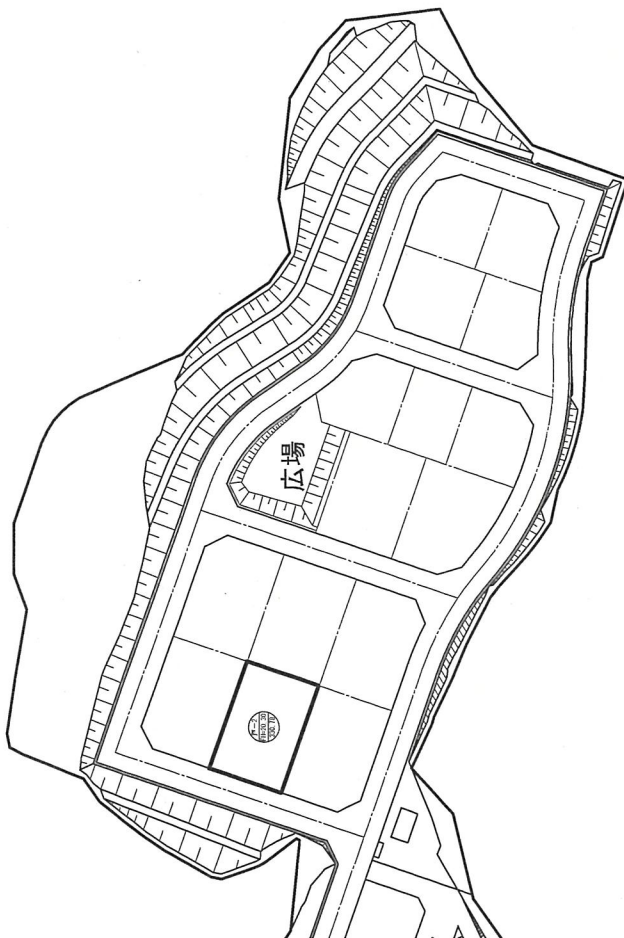
宅地平面図

分譲参考価格

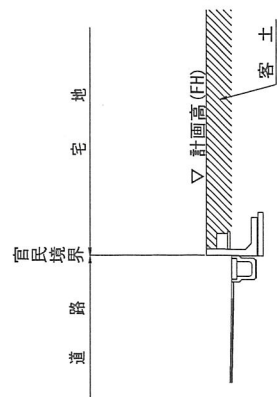
円

住宅団地 平面図

S=1:1000



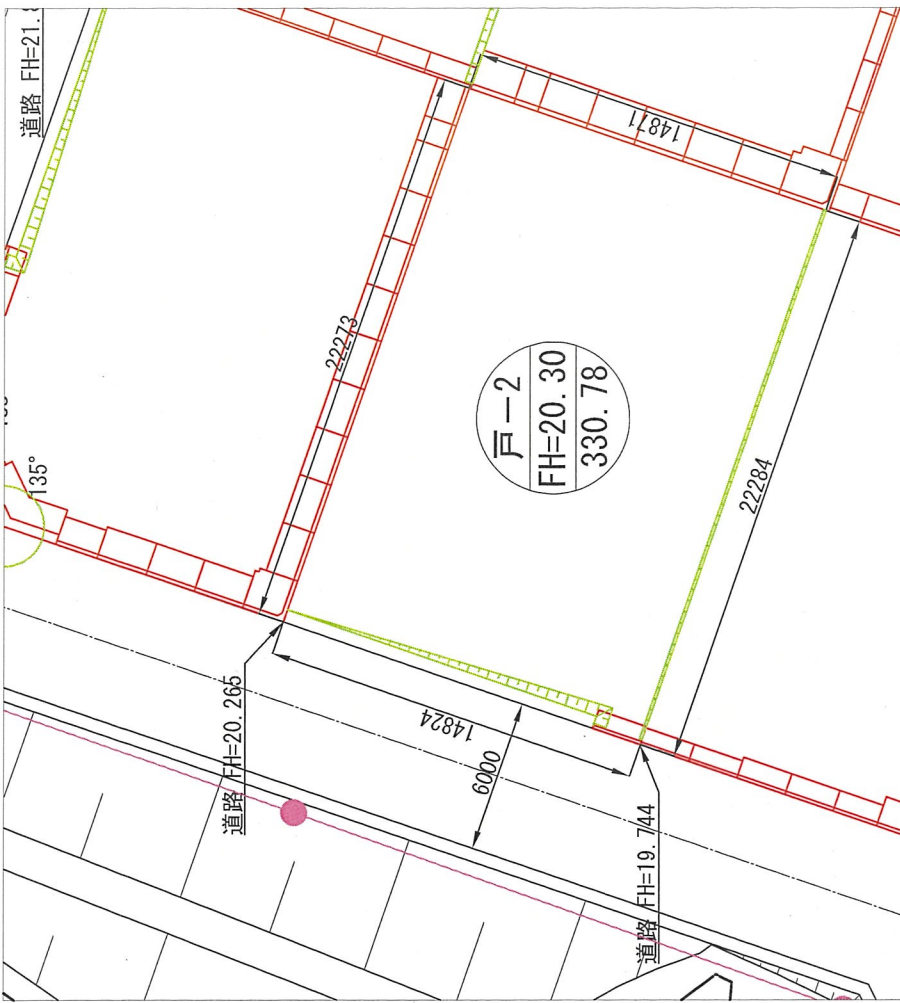
L型擁壁断面図



大原浜大草山5番6

2番宅地 平面図

S=1:200

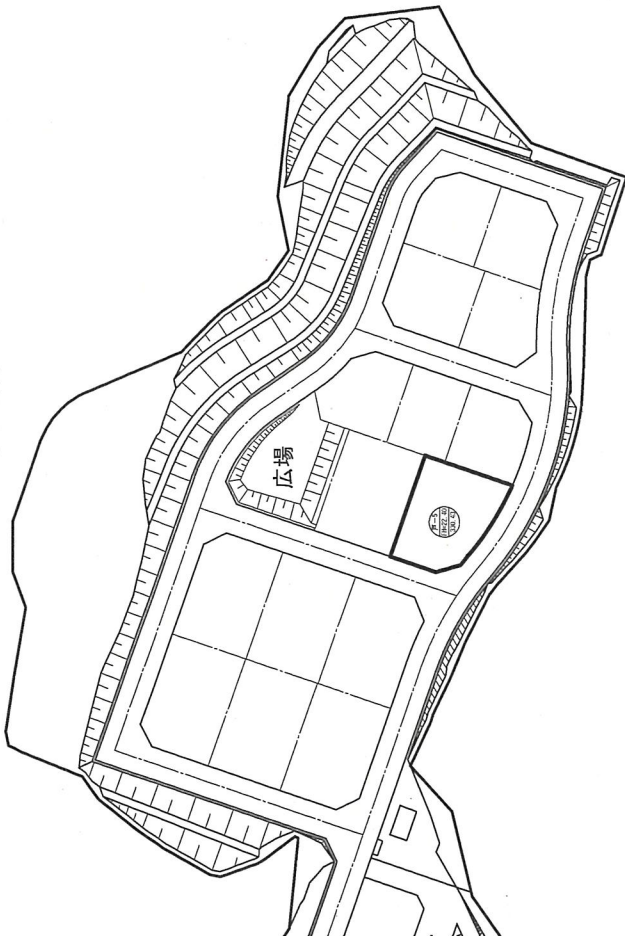


凡 例

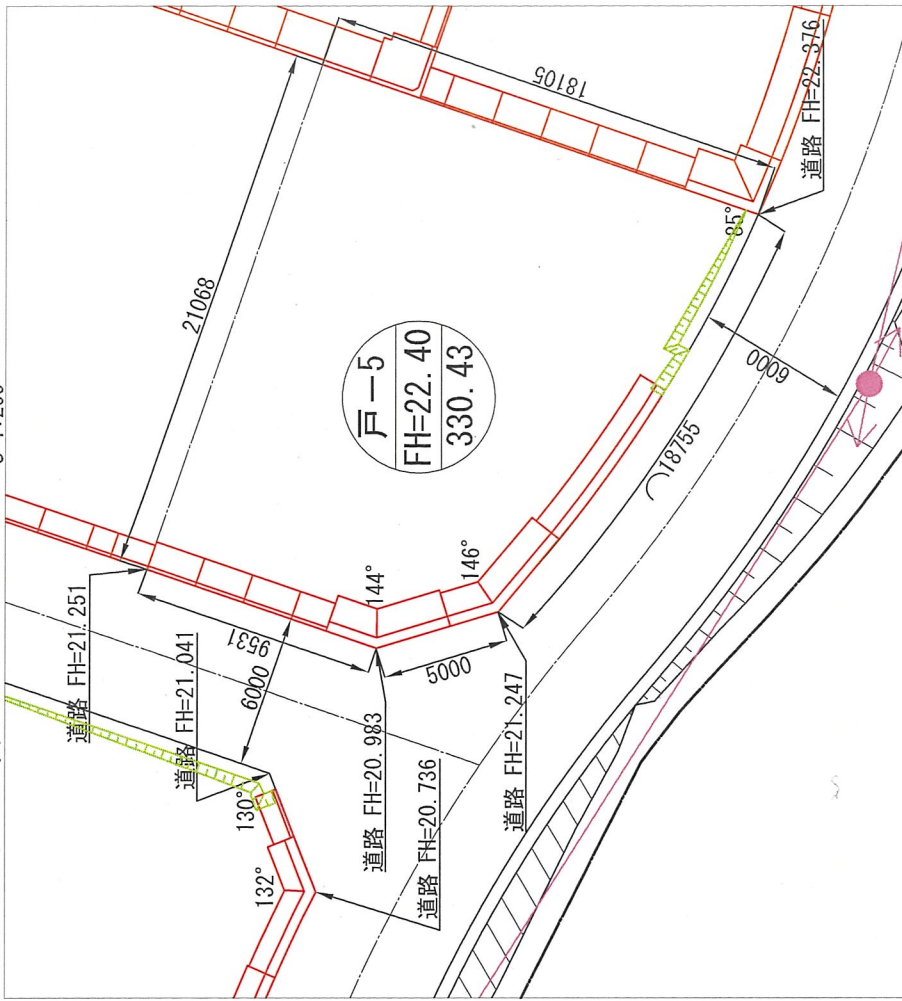
記号	名称	名称	記号	名称
	面地番号	電柱		電柱
	計画地高	支柱		支柱
	敷地面積	架空線		架空線
	宅地寸法	宅地擁壁		宅地擁壁
	道路幅員	宅地法面		宅地法面
	道路幅員			
	敷地角度			

宅地平面図

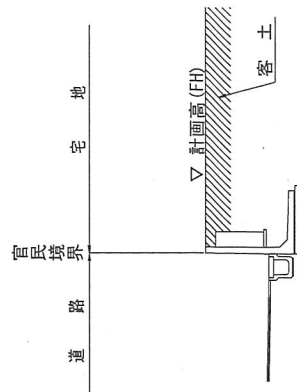
住宅団地 平面図
S=1:1000



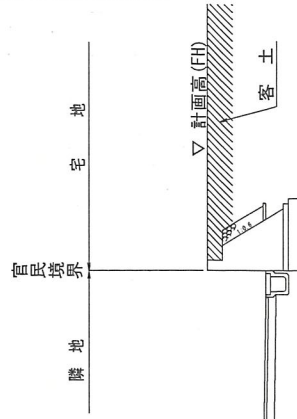
大原浜大草山32番
5番宅地 平面図
S=1:200



L型擁壁断面図



重力式擁壁断面図



凡例

記号	名称	名称	記号	名称
	面地番号	欄柱		欄柱
	計画面高	支柱		支柱
	敷地面積	支柱		支柱
	宅地寸法	梁空線		梁空線
	道路高	宅地擁壁		宅地擁壁
	道路幅員	敷地角度		敷地角度
	敷地角度	宅地法面		宅地法面

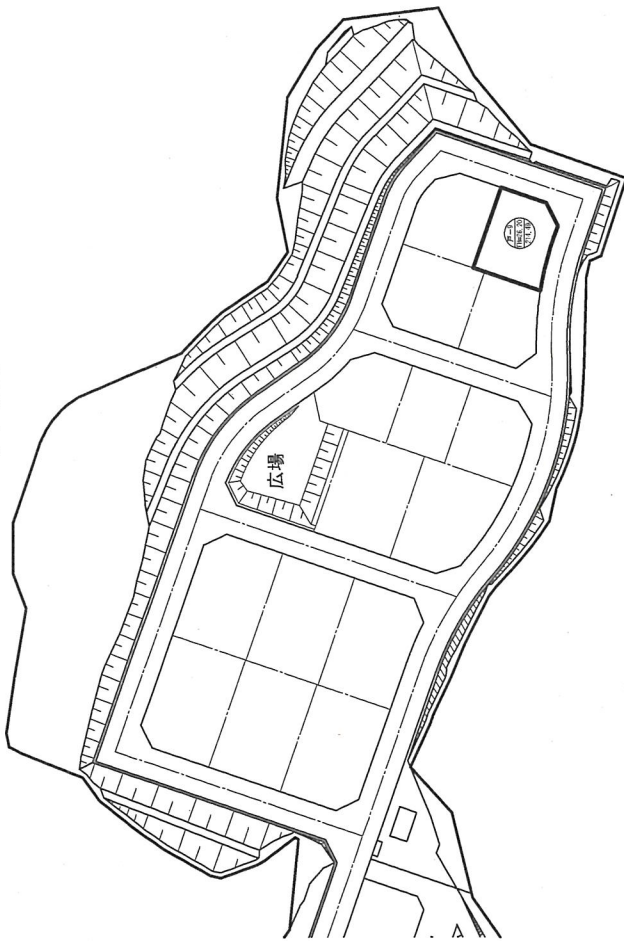
宅地平面図

分譲参考価格

円

住宅団地平面図

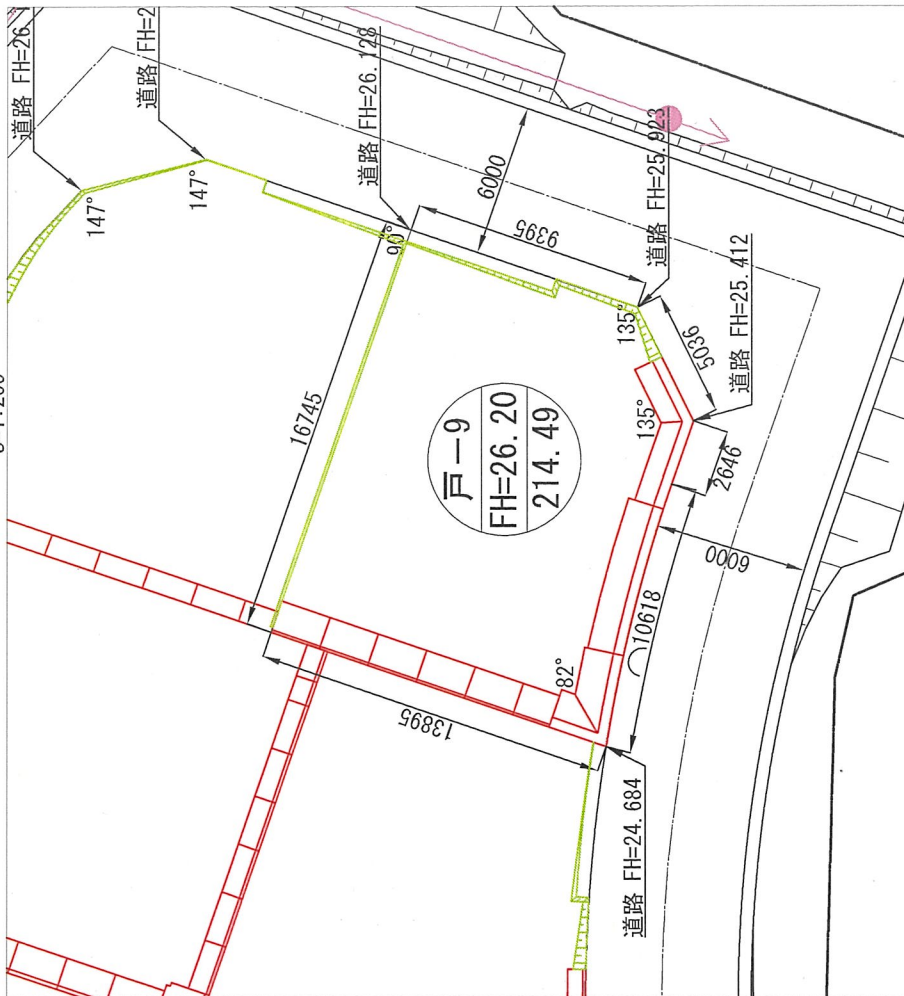
S=1:1000



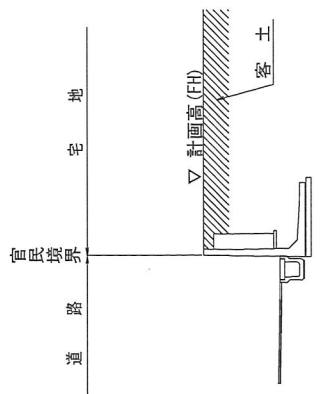
大原浜大草山5-17

9番宅地平面図

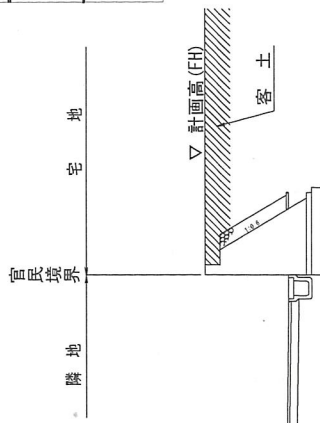
S=1:200



L型擁壁断面図



重力式擁壁断面図



凡例

記号	名称	名称	記号	名称
①	画地番号	画地番号	●	飛柱
②	計画地盤高	計画地盤高	→	支線
③	敷地面積	敷地面積	—	支柱
④	宅地寸法	宅地寸法	—	架空線
⑤	道路高	道路高	□	宅地擁壁
⑥	道路幅員	道路幅員	▨	宅地法面
⑦	敷地角度	敷地角度		

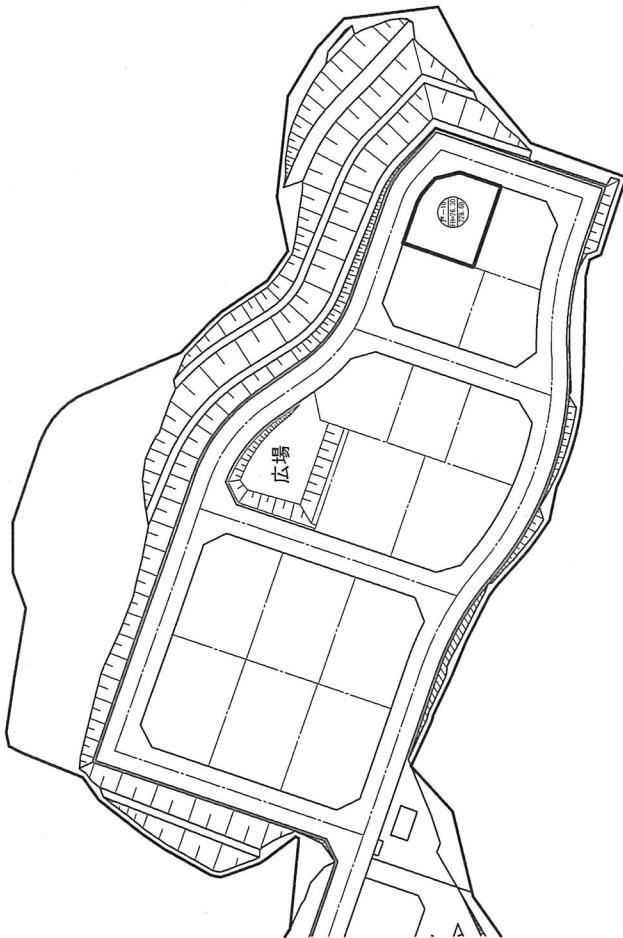
宅地平面図

分譲参考価格

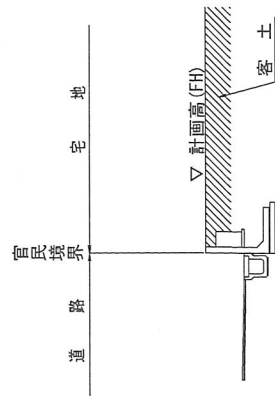
円

住宅団地 平面図

S=1:1000



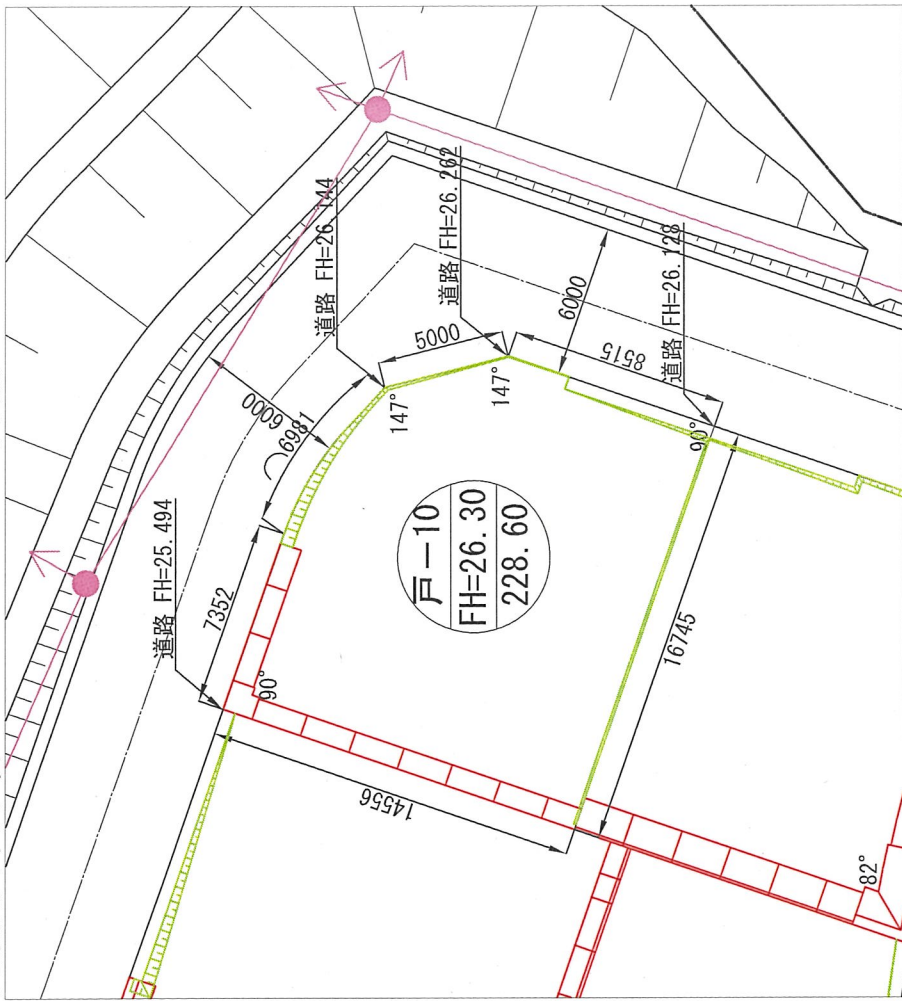
L型擁壁断面図



10番宅地 平面図

S=1:200

大原浜大草山5番16



凡例

記号	名称	名称	記号	名称
①	面地番号	電柱	●	電柱
②	計画地盤高	支線	→	支線
③	敷地面積	支柱	↑	支柱
④	宅地寸法	架空線	—	架空線
⑤	道路高	宅地擁壁	■	宅地擁壁
⑥	道路幅員	宅地法面	▨	宅地法面
⑦	敷地角度			