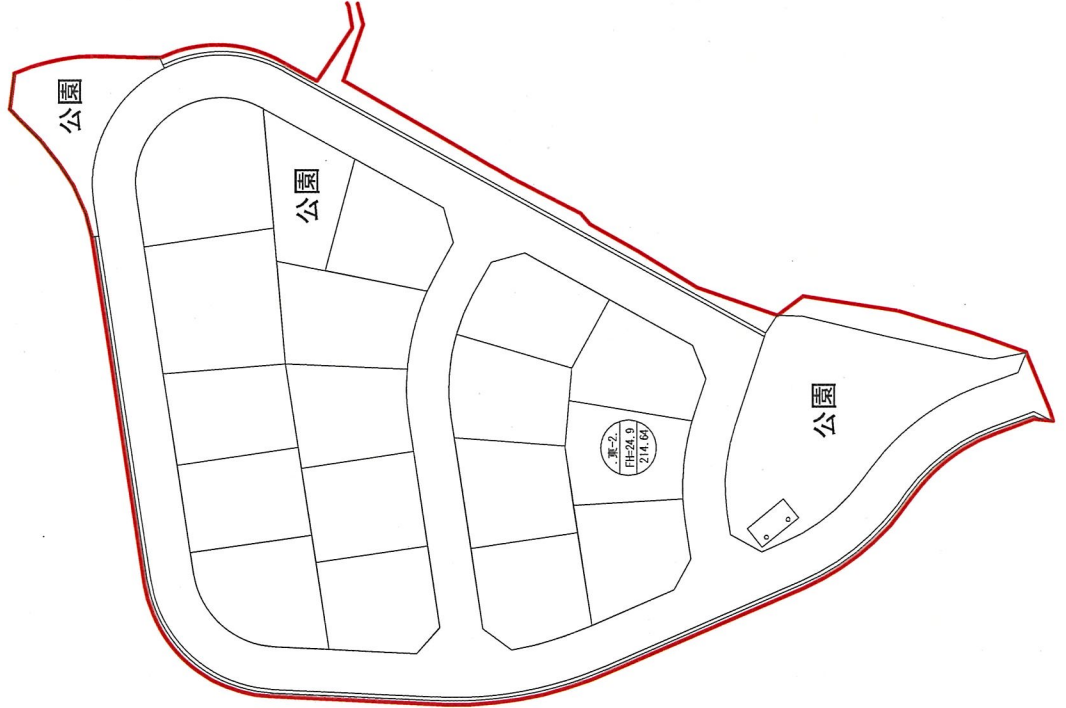


# 住宅団地平面図

S=1:1,500

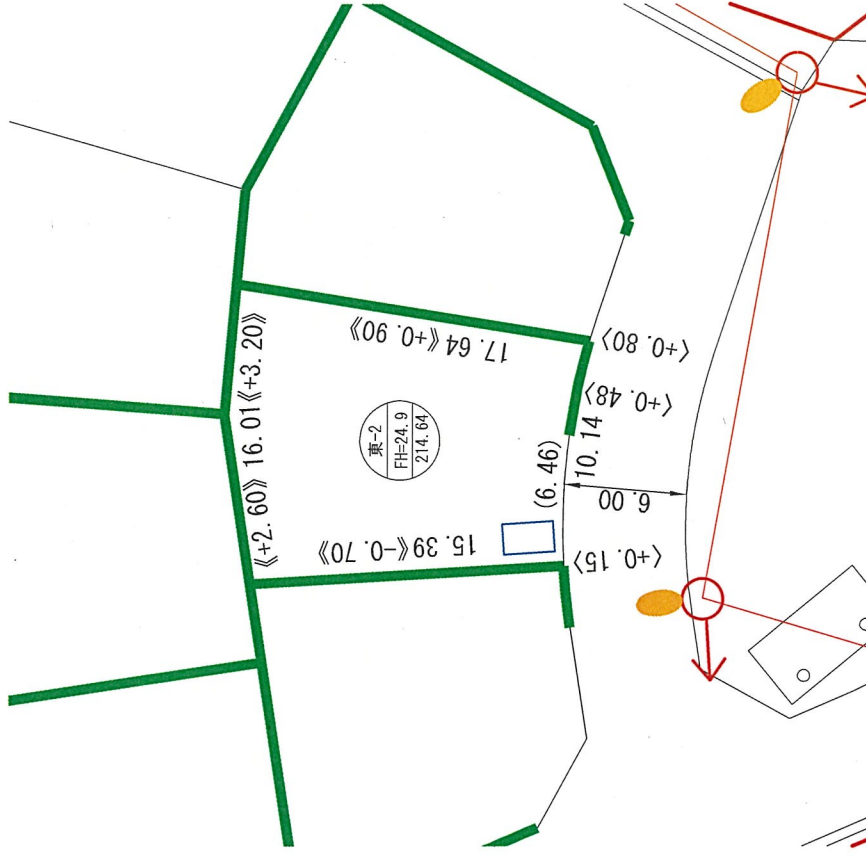


# 東-2宅地平面図

分譲参考価格

円

S=1:250  
名振字東12番66

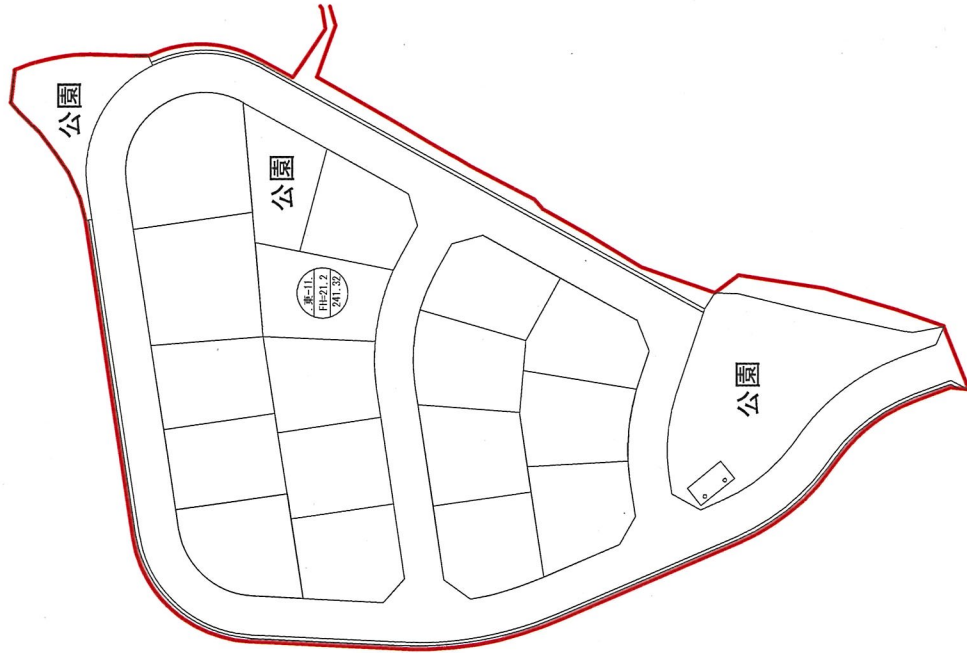


## 凡例

記号	名称	記号	名称
	面地番号 計画地盤高 敷地面積		量水器
20.00	宅地寸法		電柱
$\langle +0.80 \rangle$	乗入れ部の間口		支柱
$\langle +0.80 \rangle$	道路との高低差		支線
$\langle -0.80 \rangle$	隣地との高低差		架空支線
-6.00	道路幅員		防犯灯
	宅地擁壁		ごみ集積所

# 住宅団地平面図

S=1:1,500



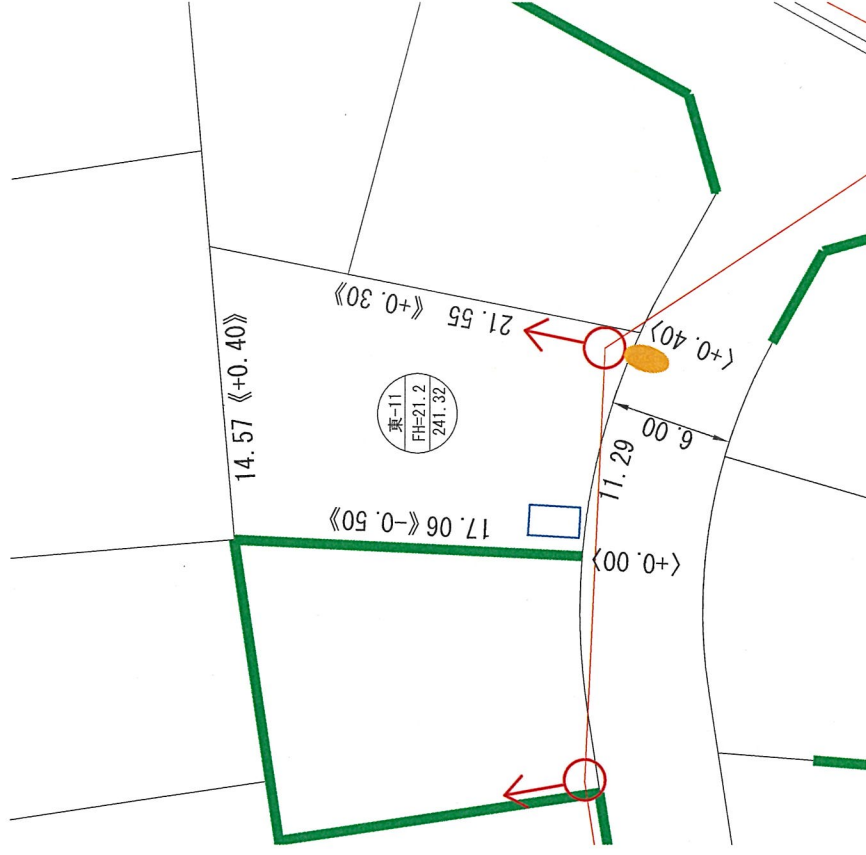
# 東-11宅地平面図

分譲参考価格

円

S=1:250

名振字東12番59



凡例

記号	名称	凡例	名称
	面地番号 計画地盤高 敷地面積		量水器
20.00	宅地寸法		電柱
(0.80)	乗入れ部の間口		支柱
<math>+0.80</math>	道路との高低差		支線
<math>-0.80</math>	隣地との高低差		架空線
-6.00	道路幅員		架空支線
	宅地擁壁		防犯灯
			ごみ集積所