

# 宅地平面图

## 住宅团地 平面图

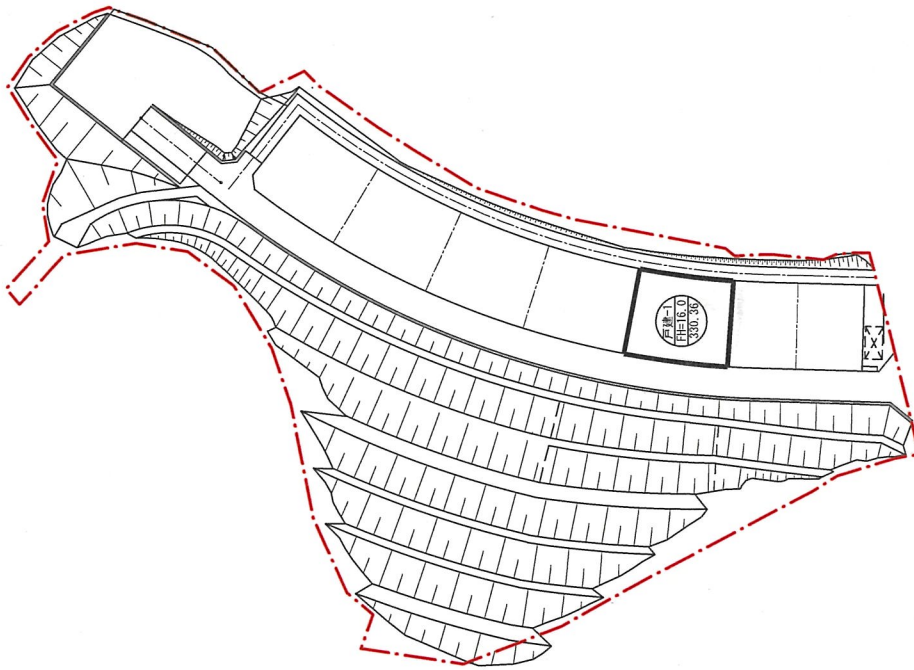
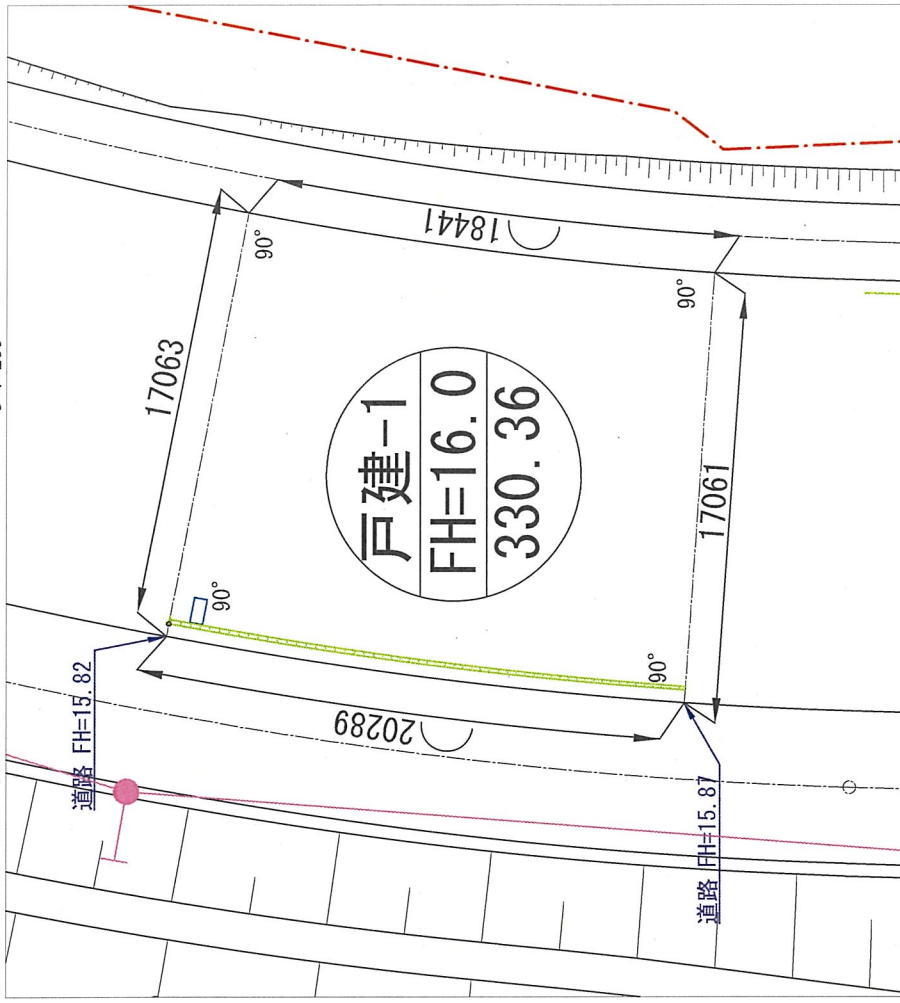
分譲予定価格

円



1番宅地 平面图  
S=1:200

牧浜字竹浜道4番12



凡例

凡例	記号	名称	名称
		面積	面積
		境界線	境界線
		敷地面積	敷地面積
		敷地面積	敷地面積
		宅地寸法	宅地寸法
		道路高	道路高
		道路幅員	道路幅員
		敷地角	敷地角
		90°	90°
		宅地塙	宅地塙
		宅地塙	宅地塙

# 宅地平面图

## 住宅团地平面图

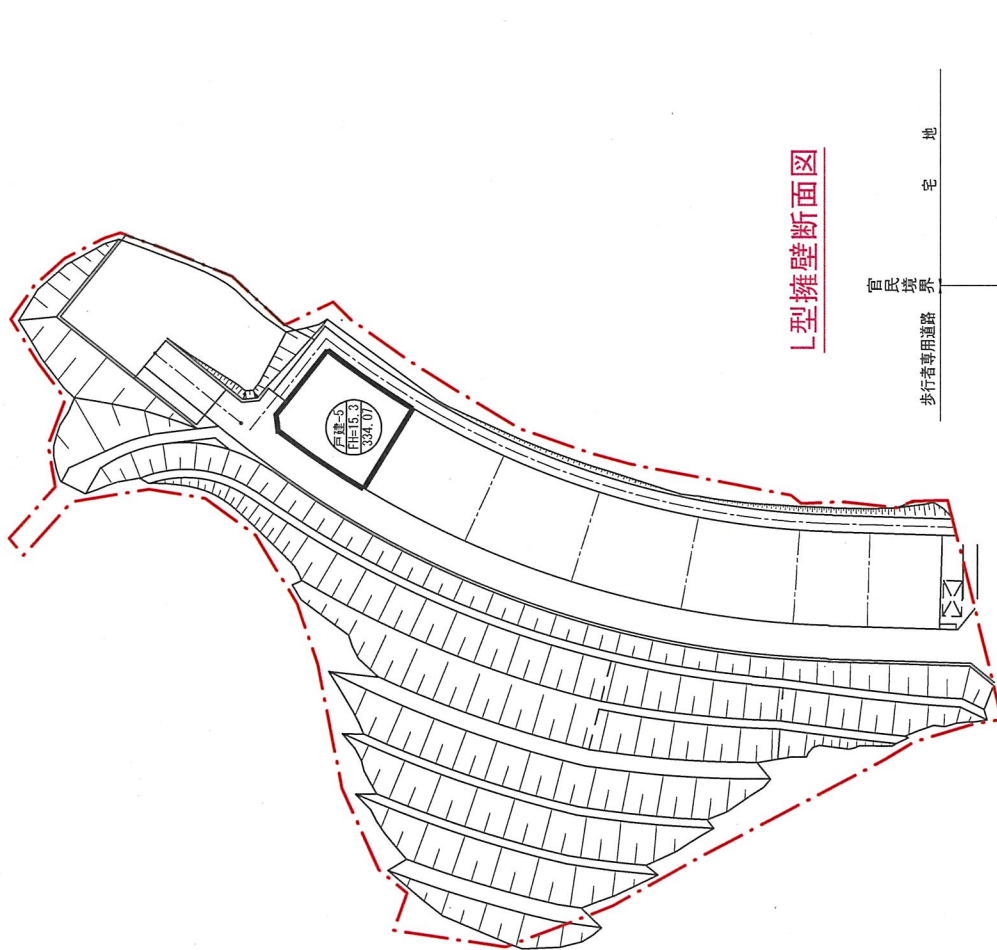
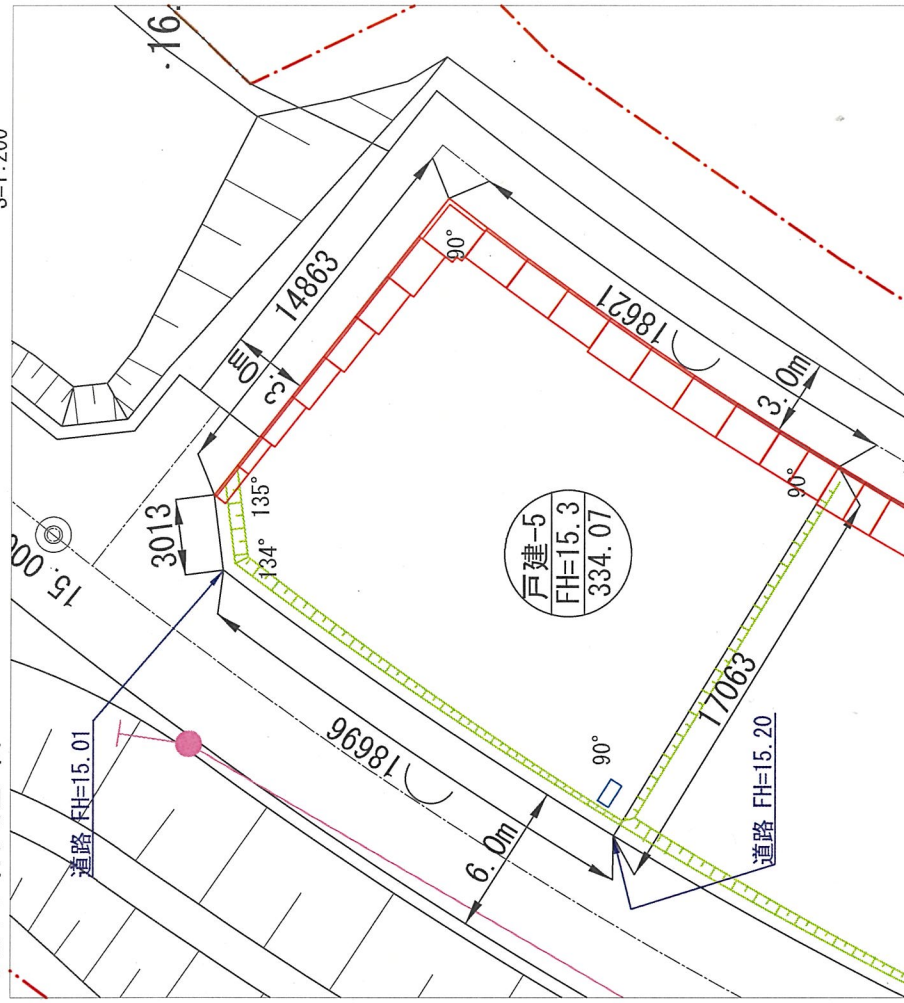
分譲予定価格

円

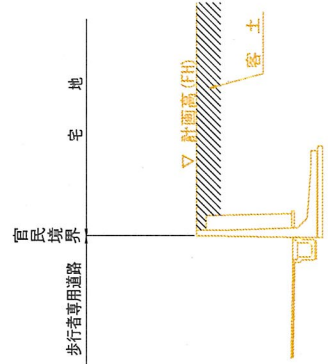
### 1番宅地 平面图

S=1:200

牧浜字竹浜道4番16



### L型擁壁断面図



### 凡例

凡例	記号	名称	名称
①	○	画地番号	汚水料
②	□	計画地盤高	量水器
③	●	画地面積	電柱
④	→	空地寸法	支線
⑤	—	道路高	支柱
⑥	—	道路幅員	架空線
⑦	90°	敷地角度	宅地法面
⑧	□	宅地擁壁	