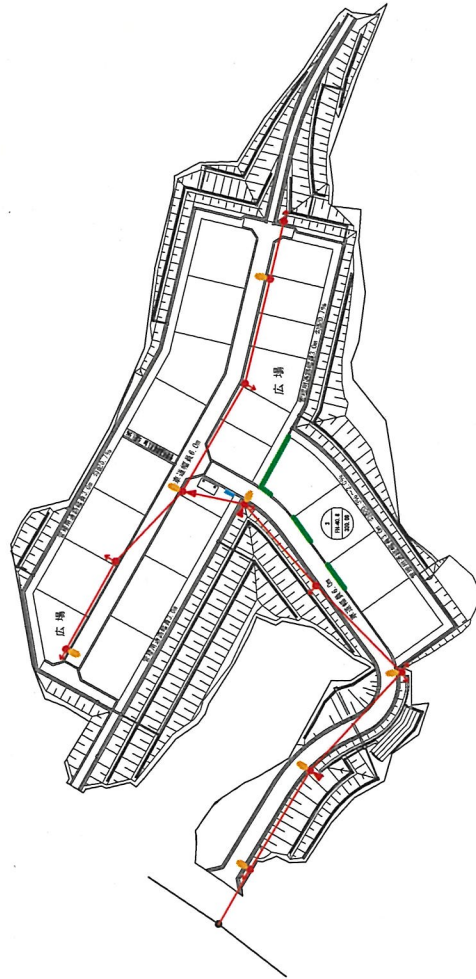


住宅団地平面図

S=1:2,000



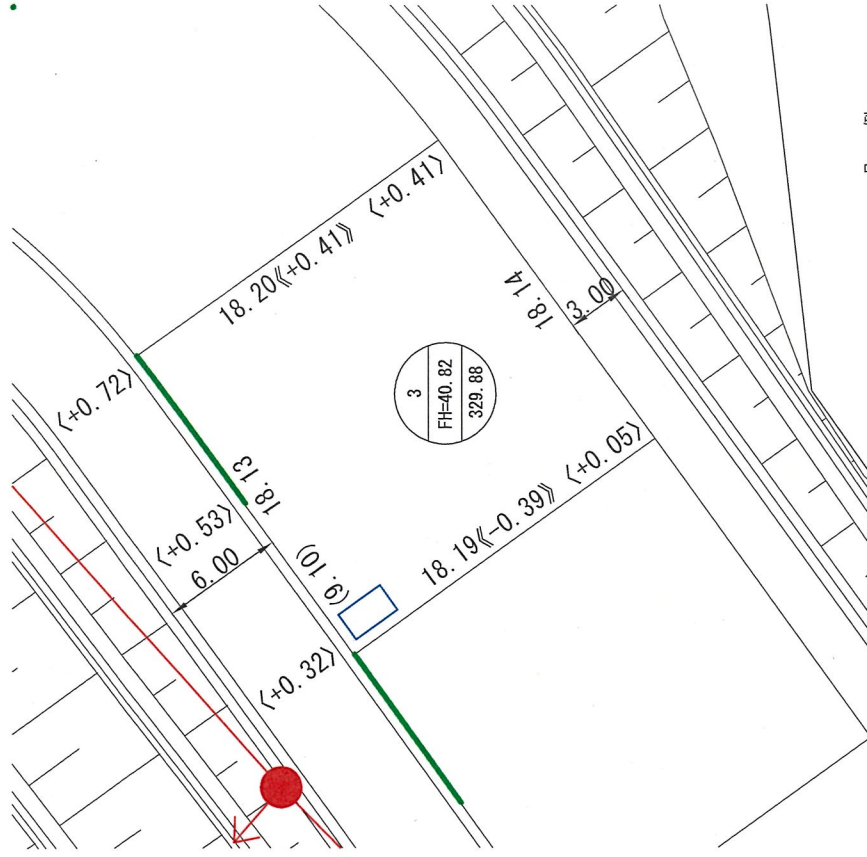
3 宅地平面図

分譲予定価格

円

S=1:250

十三浜字小泊53番34

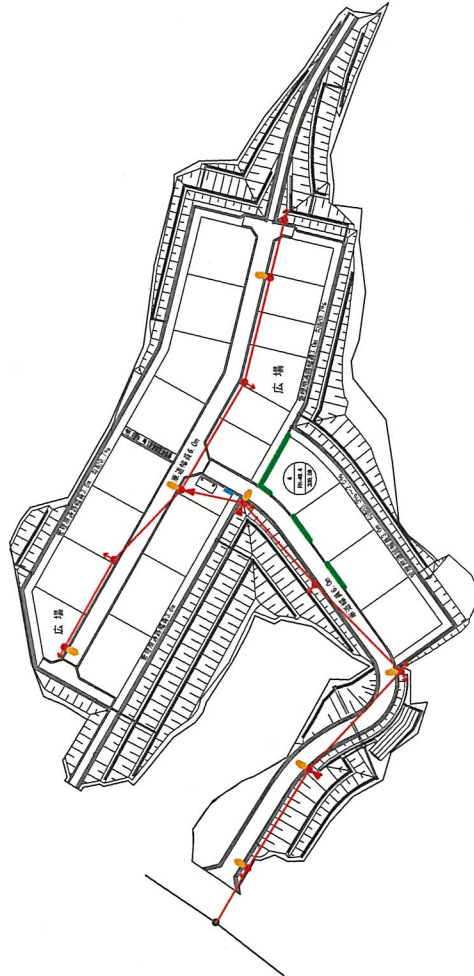


凡例

記号	名称	凡例	名称	凡例
	面地番号	□	量水器	水柱
	界地地線	●	電柱	電柱
20.00	宅地寸法	←	支線	支線
(0.80)	乗入れ部の間口	▲	支柱	支柱
<+0.80>	道路との高低差	—	架空線	架空線
<-0.80>	隣地との高低差	---	架線支線	架線支線
-6.00	道路幅員	●	街路灯	街路灯
—	宅地擁壁	■	ごみ集積所	ごみ集積所

住宅団地平面図

S=1:2,000



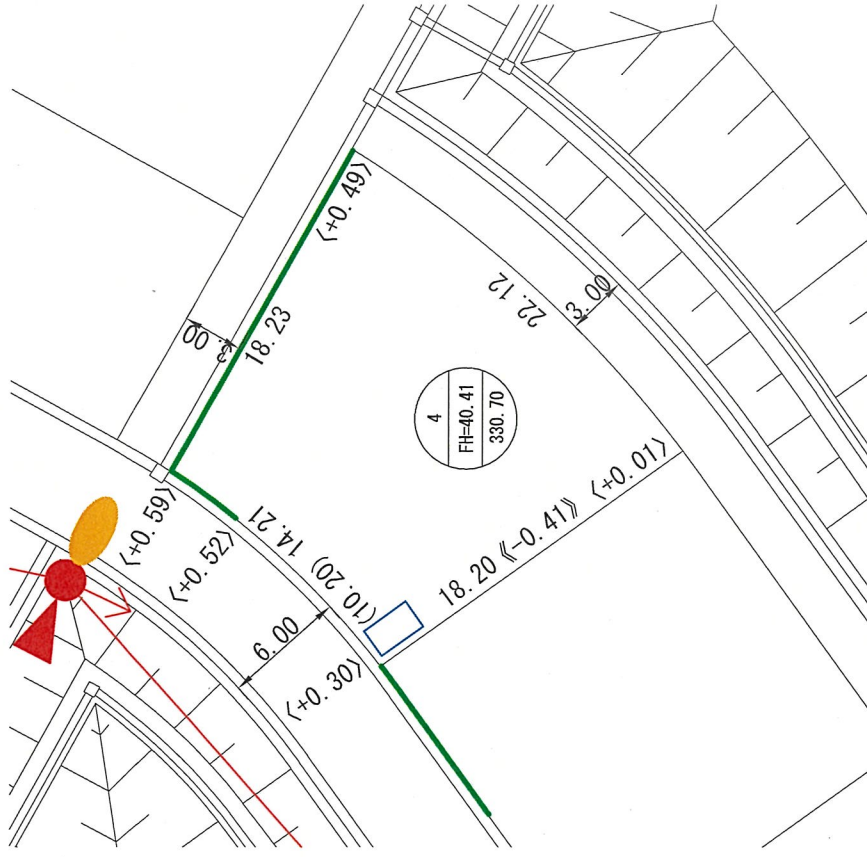
4 宅地平面図

分譲予定価格

円

S=1:250

十三浜字小泊53番33

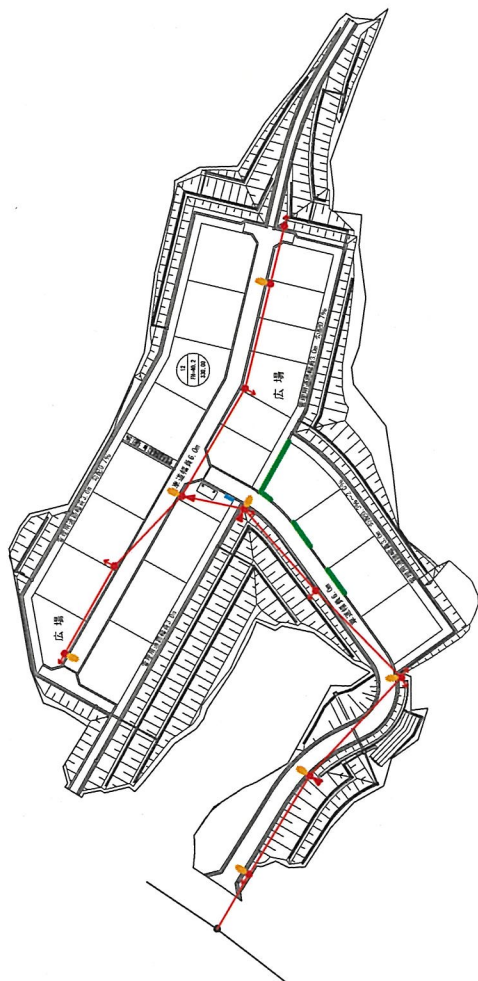


凡例

記号	名称	凡例	名称
	面地番号		量水器
	詳細地盤高		電柱
	敷地面積		支線
20.00	宅地寸法		支柱
(0.80)	乗入れ部の間口		架空線
$\langle +0.80 \rangle$	道路との高低差		架設線支線
$\langle -0.80 \rangle$	隣地との高低差		街路灯
-6.00	道路幅員		ごみ集積所
	宅地擁壁		

住宅団地平面図

S=1:2,000



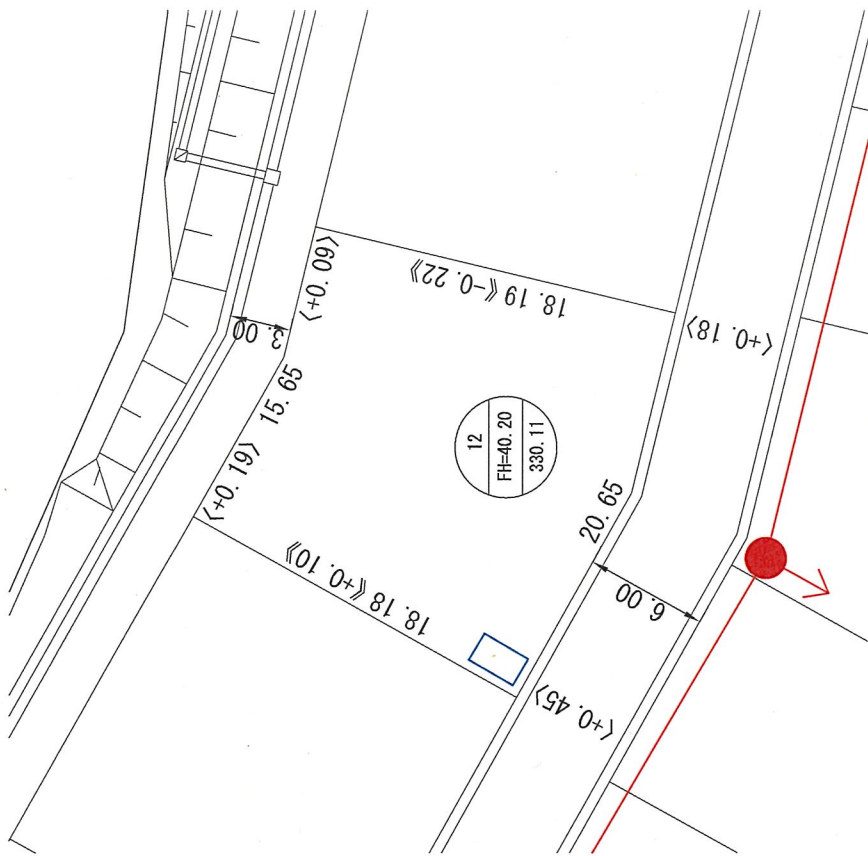
1 2 宅地平面図

分譲予定価格

円

S=1:250

十三浜字小泊53番19



凡例

記号	名称	凡例	名称
	面積番号 計画地盤高 敷地面積		量水器
20.00	宅地寸法		電柱
(0.80)	乗入れ部の間口		支柱
$\langle +0.80 \rangle$	道路との高低差		架空線
$\langle -0.80 \rangle$	隣地との高低差		架設線支線
-6.00	道路幅員		街路灯
	宅地擁壁		ごみ集積所