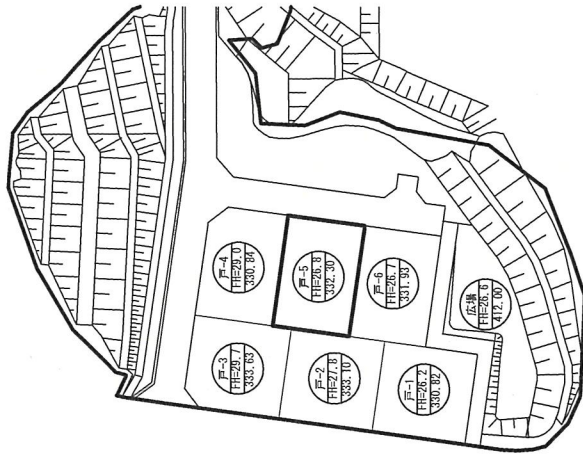


宅地平面図

住宅団地 平面図
S=1:1000



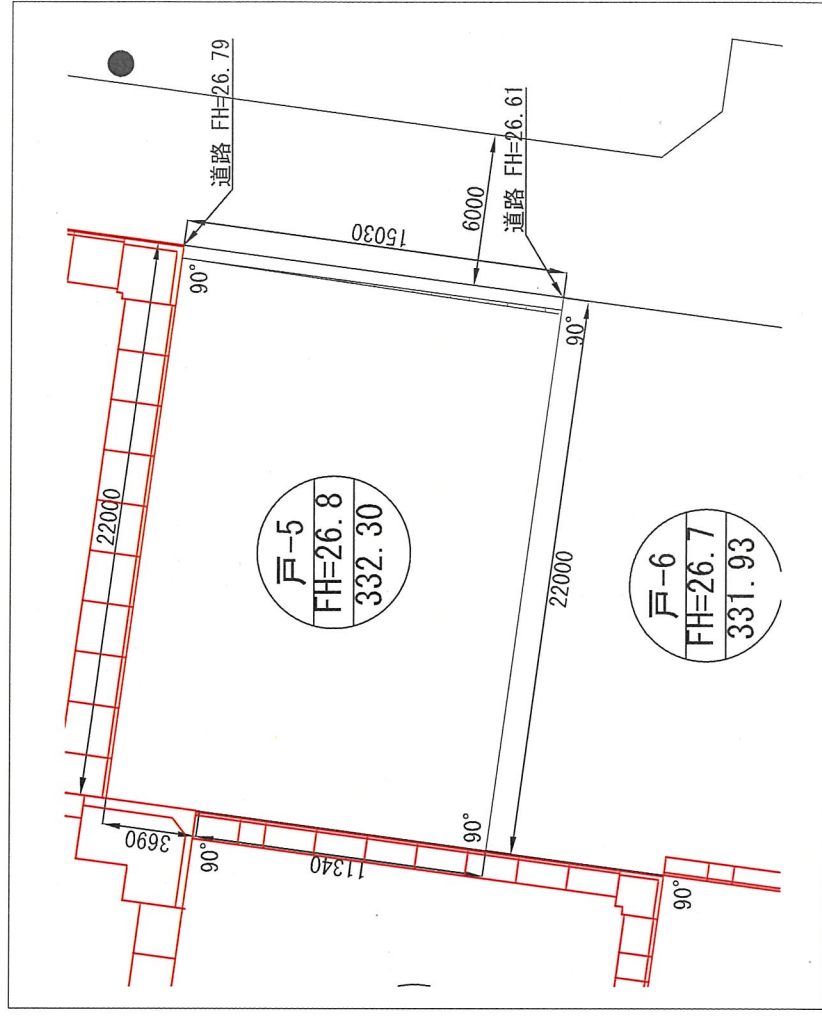
※歩行者専用道路幅員は、3mとなっております。

5番宅地 平面図
S=1:200



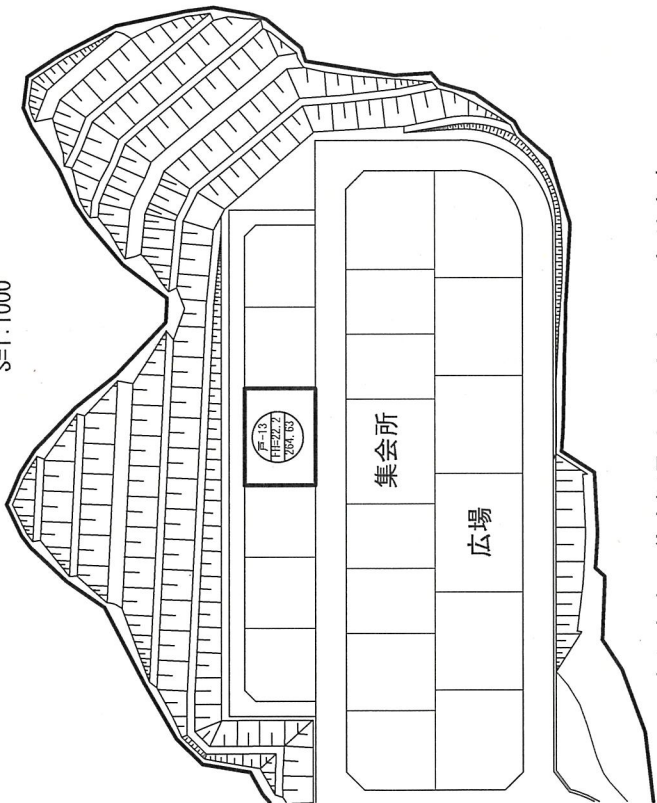
分譲価格	円

小網倉浜安藤沢 9 番 8



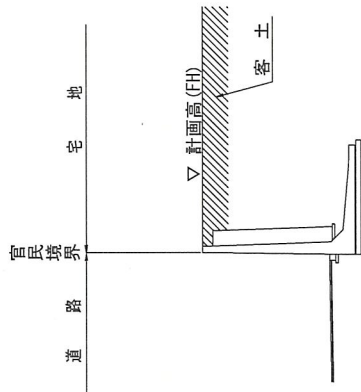
宅地平面図

住宅団地 平面図
S=1:1000

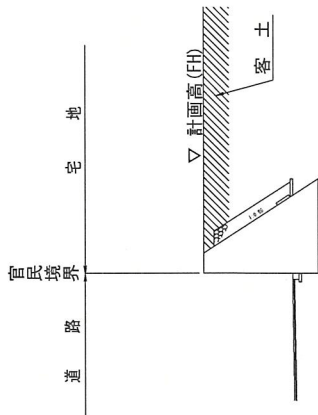


※歩行者専用道路幅員は、3mとなっております。

L型擁壁断面図

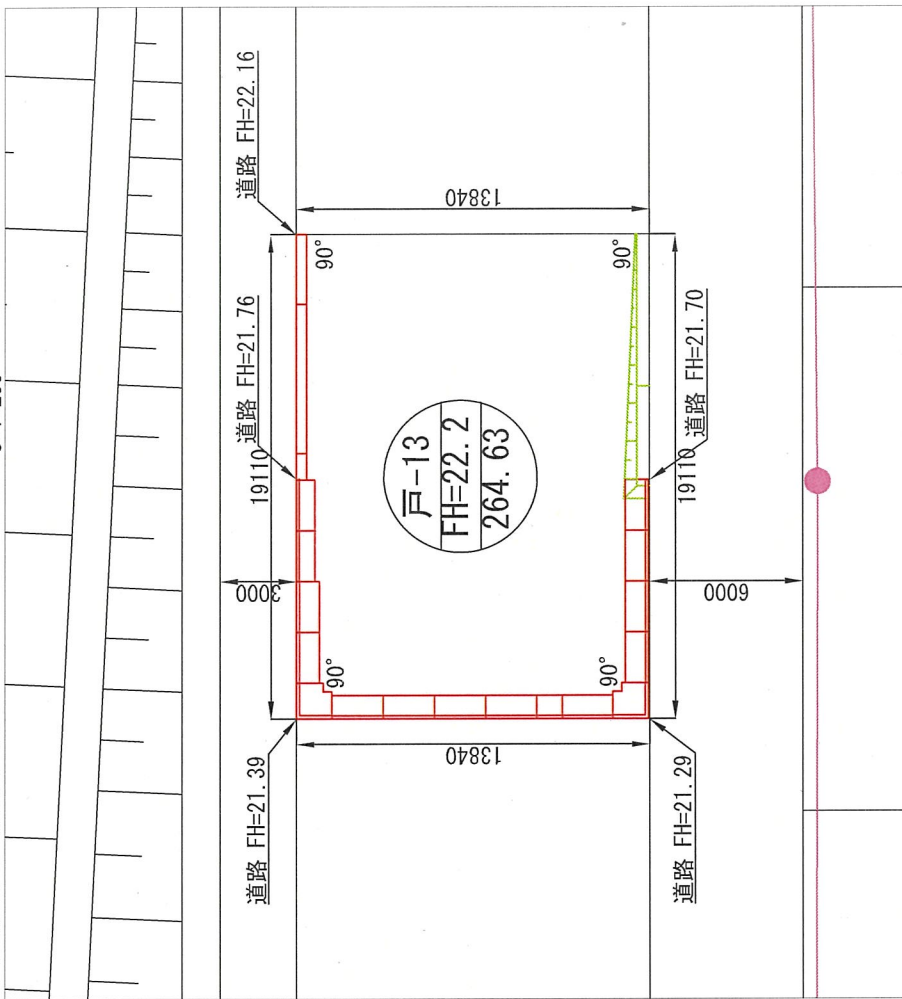


重力式擁壁断面図



13番宅地 平面図
S=1:200

小網倉浜安藤沢9番13



凡例

記号	名称	名称
	画地番号	欄柱
	計画地階高	支柱
	敷地面積	支柱
	宅地寸法	梁空線
	道路高	宅地擁壁
	道路幅員	宅地擁壁
	敷地角度	宅地法面