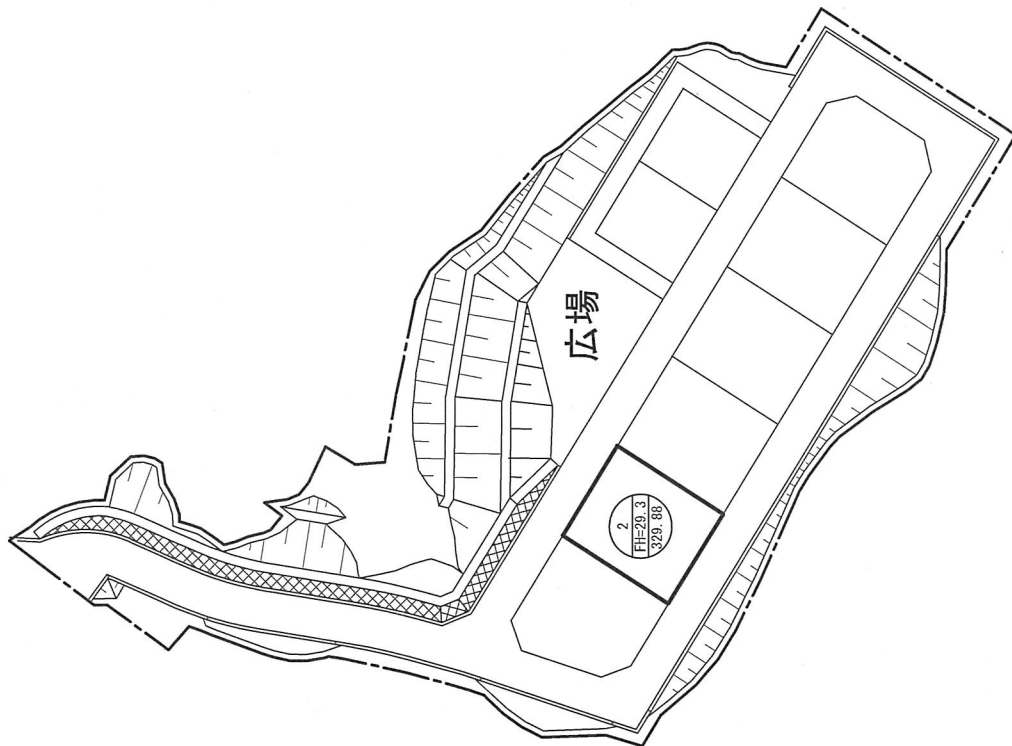


宅地平面図

分譲予定価格

円

住宅団地 平面図



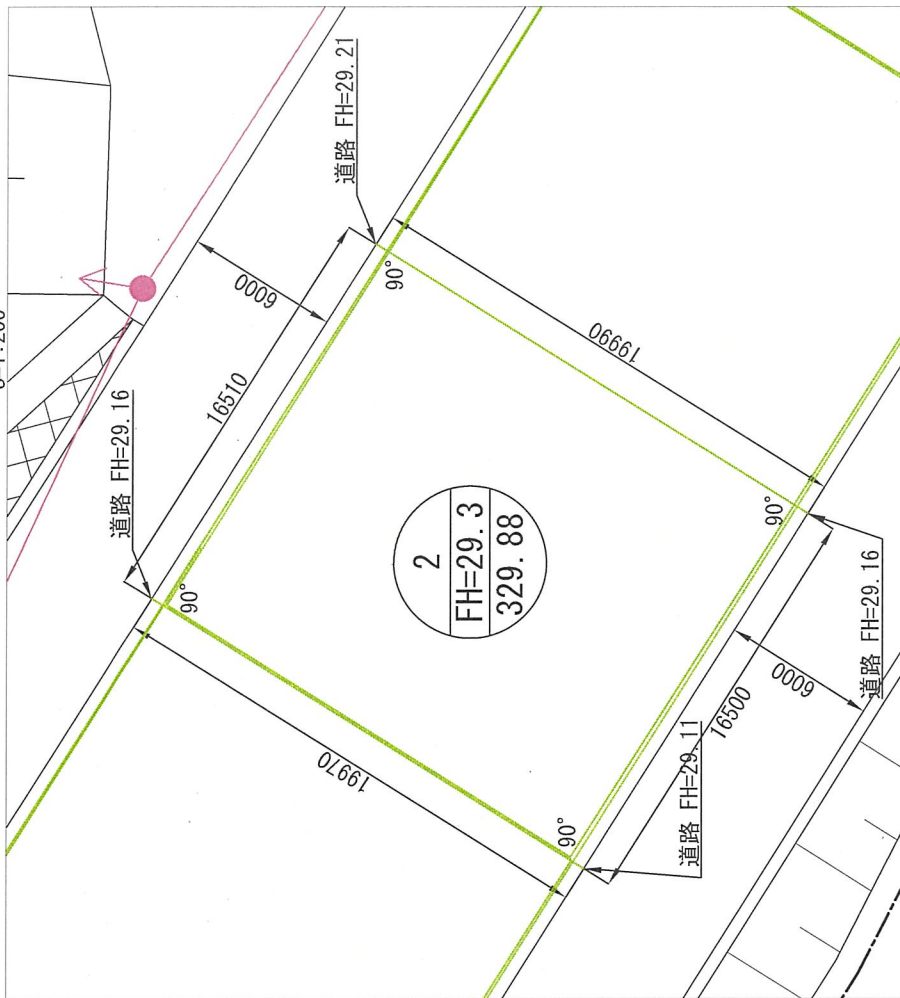
※歩行者専用道路幅員は、3mとなっております。



2番宅地 平面図

福貴浦字土手30番6

S=1:200



凡 例

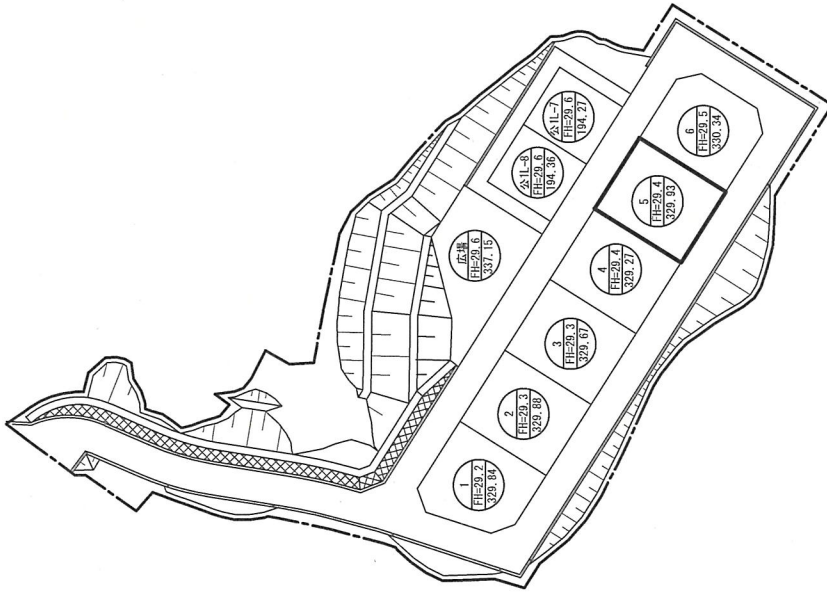
記号	名称	名称	名称
①	画地番号	画地番号	画地番号
②	計画地盤高	計画地盤高	計画地盤高
③	敷地面積	敷地面積	敷地面積
④	宅地寸法	宅地寸法	宅地寸法
⑤	道路幅員	道路幅員	道路幅員
⑥	道路傾斜	道路傾斜	道路傾斜
⑦	敷地角度	敷地角度	敷地角度
⑧	電柱	電柱	電柱
⑨	支柱	支柱	支柱
⑩	梁空線	梁空線	梁空線
⑪	宅地境界	宅地境界	宅地境界
⑫	宅地法面	宅地法面	宅地法面

宅地平面図

住宅団地 平面図

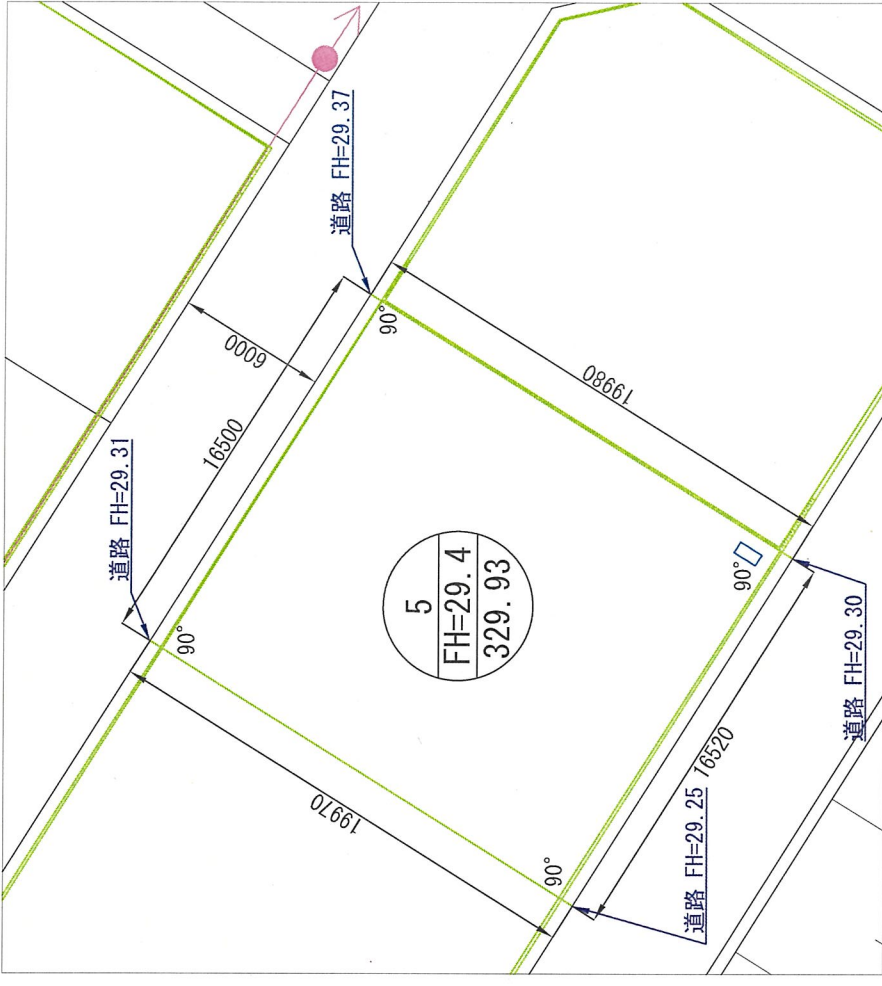
分譲予定価格

円



※歩行者専用道路幅員は、3mとなっております。

5番宅地 平面図
S=1:200
福貴浦字土手30番9



凡 例

記号	名称	凡 例	名称
①	画地番号	□	汚水栓
②	計画地盤高	□	雨水溝
③	敷地面積	●	電柱
④	宅地寸法	→	支線
⑤	道路高	—	支柱
⑥	道路幅員	—	架空線
⑦	敷地角度	—	宅地法面
⑧	宅地幅員	—	