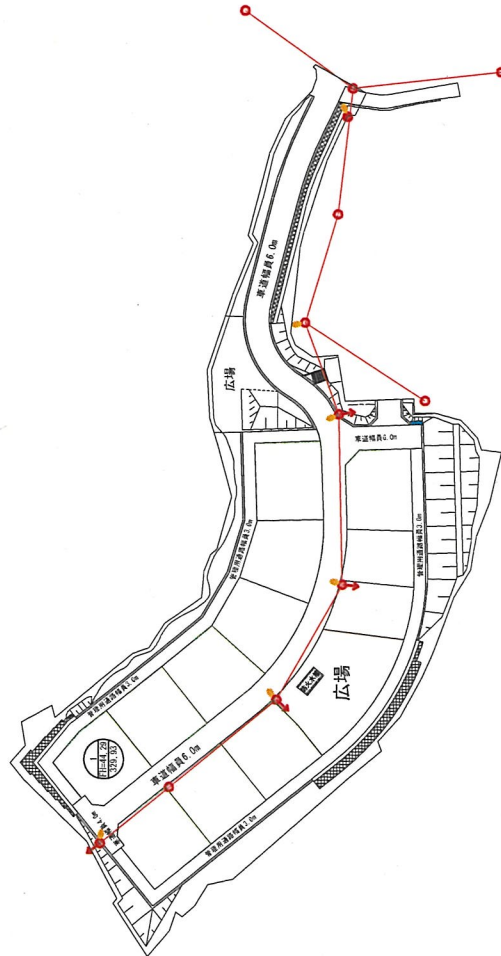


住宅団地平面図

S=1:1,500



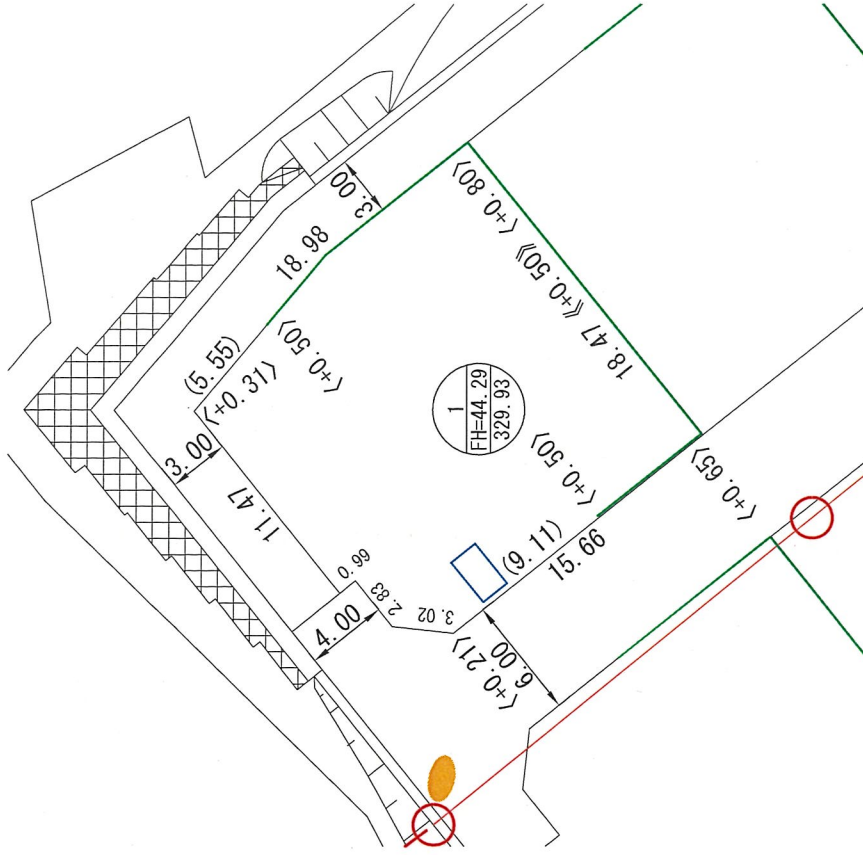
1 宅地平面図

分譲予定価格

円

S=1:250

十三浜字崎山178番10

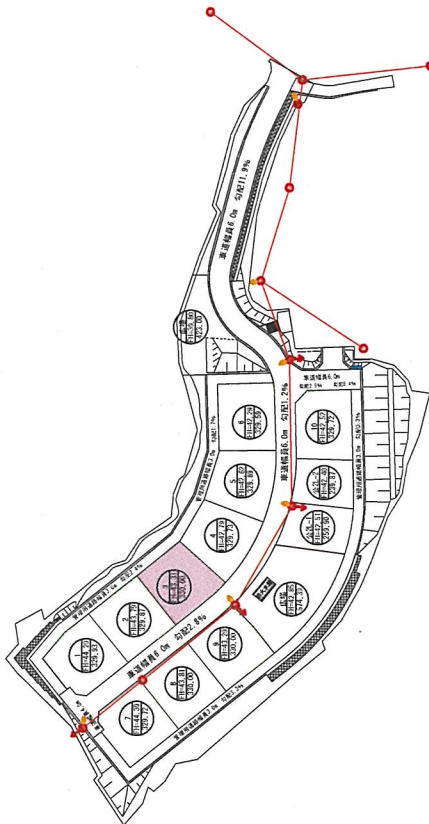


凡例

記号	名称	記号	名称
	面地番号		量水器
	射面地境界		電柱
	射面地境界		支柱
20.00	宅地寸法		支線
(0.80)	乗入れ部の間口		架空支線
<+0.80>	道路との高低差		道路
<-0.80>	隣地との高低差		防犯灯
-6.00	道路幅員		ごみ集積所
	宅地擁壁		

住宅団地平面図

S=1:1,500



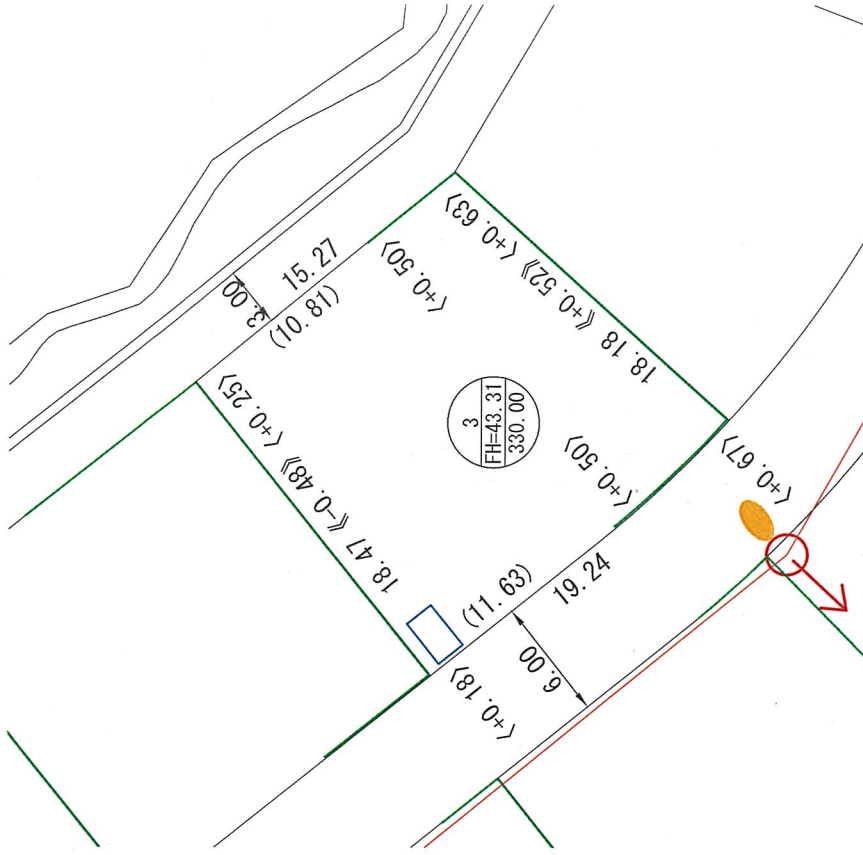
3 宅地平面図

S=1:250

分譲予定価格

円

十三浜宇崎山178番12

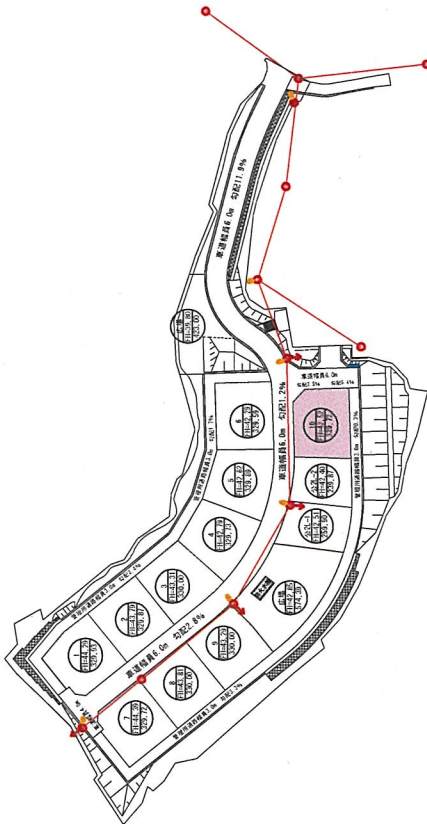


凡例

記号	名称	記号	名称
	面積番号		重水器
	計画地価高		電柱
	敷地面積		支柱
	宅地守法		支線
	乗入れ部の間口		架空線
	道路との高低差		架空支線
	隣地との高低差		架空支線
	道路幅員		防犯灯
	宅地擁壁		ごみ集積所

住宅団地平面図

S=1:1,500

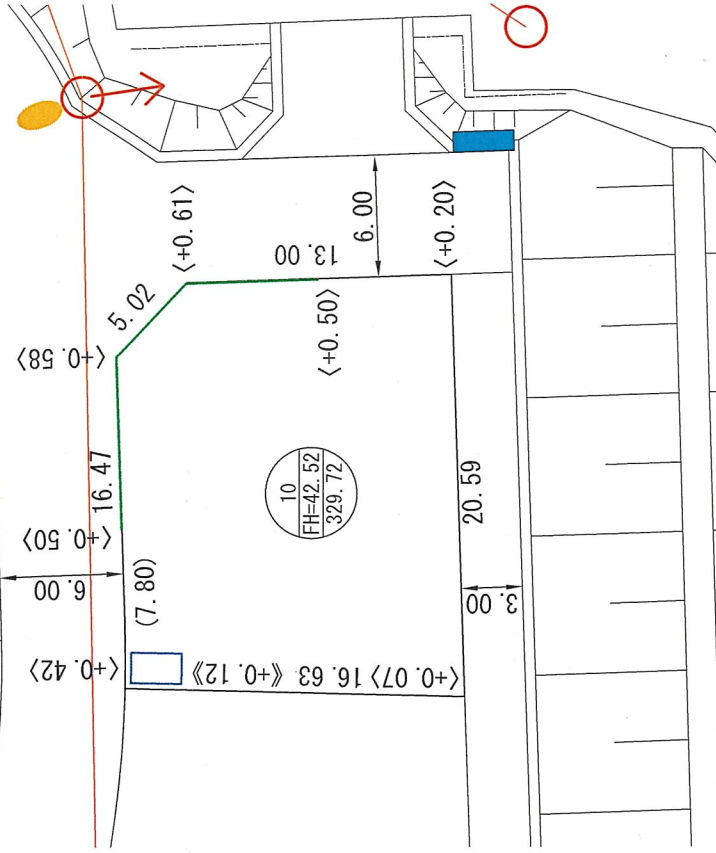


10宅地平面図

S=1:250

十三浜字崎山178番地3

分譲予定価格



凡例

記号	名称	記号	名称
	圃地番号		量水器
	計測地盤高 敷地面積		電柱
20.00	宅地寸法		支柱
$\langle 0.80 \rangle$	乗入れ部の間口		支線
$\langle +0.80 \rangle$	道路との高低差		架空線
$\langle -0.80 \rangle$	隣地との高低差		架空支線
-6.00	道路幅員		防犯灯
	宅地境界		ごみ集積所