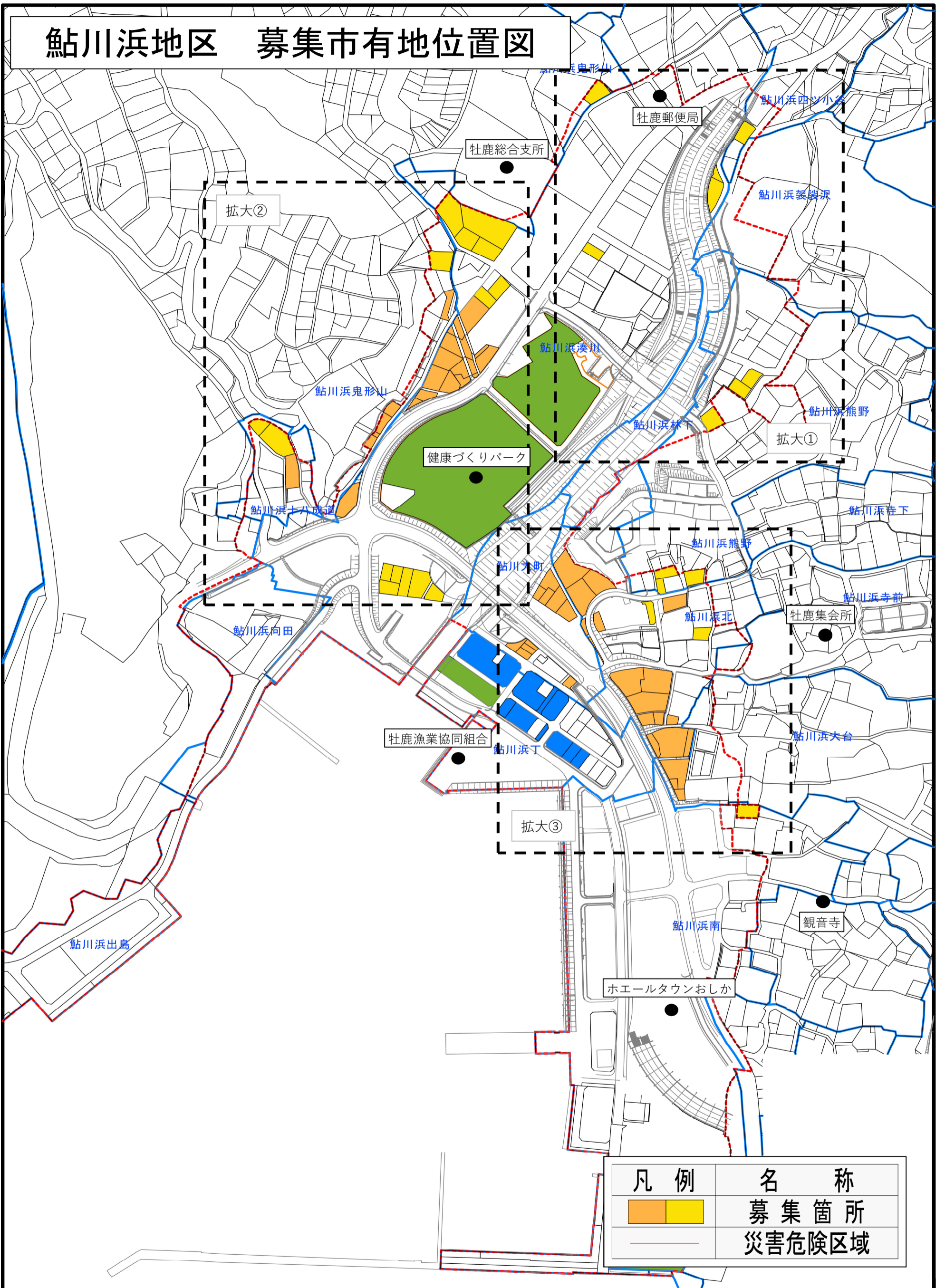


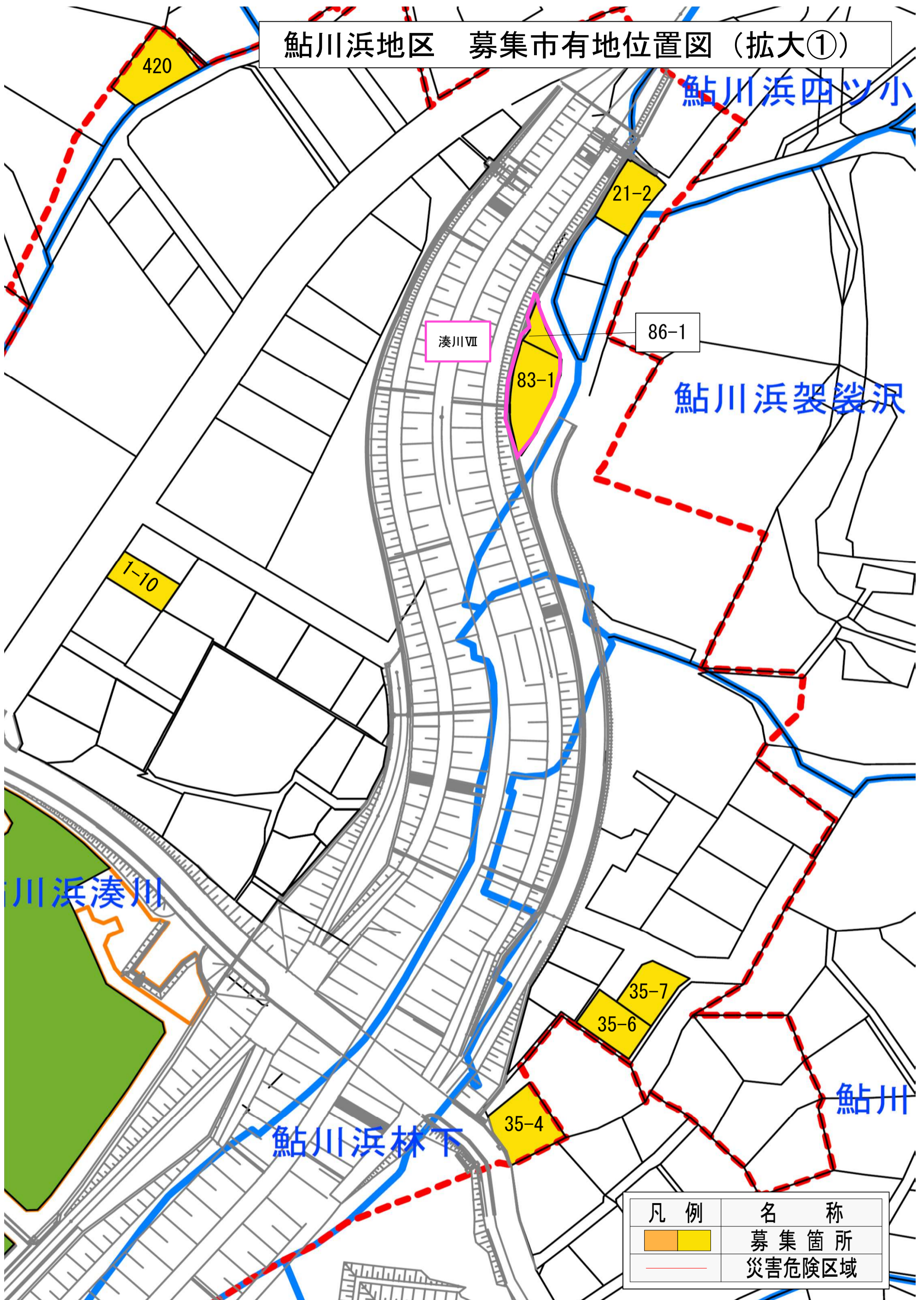


鮎川浜地区 募集市有地位置図



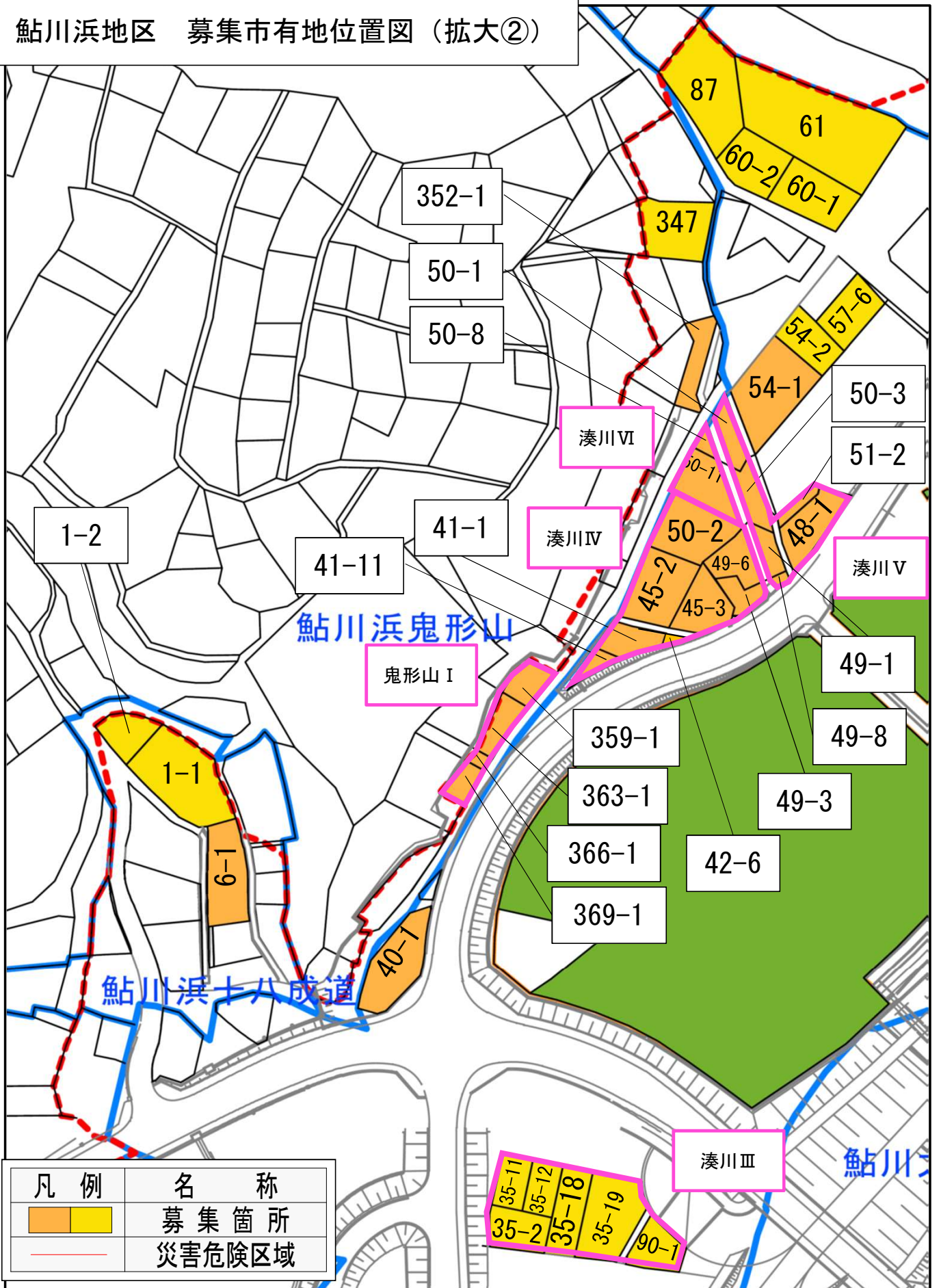
凡例	名称
	募集箇所
	災害危険区域

鮎川浜地区 募集市有地位置図 (拡大①)

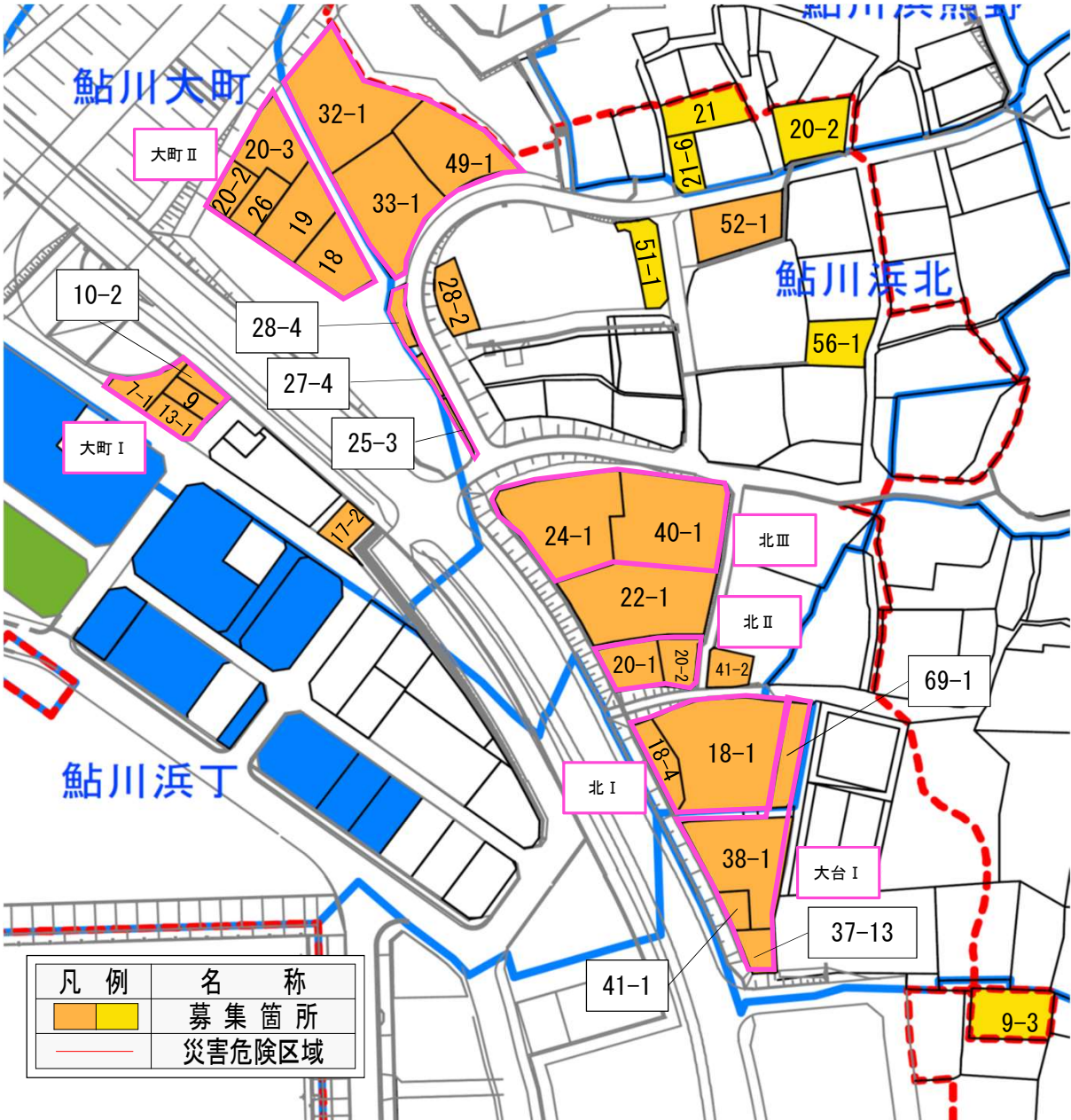


凡例	名称
	募集箇所
	災害危険区域

鮎川浜地区 募集市有地位置図 (拡大②)



鮎川浜地区 募集市有地位置図（拡大③）



※接道等に関する条件があるため、複数の土地を一団で土地利用を進めております。
 枠で囲まれた土地は一団での利用となります。詳細につきましてはお問い合わせください。