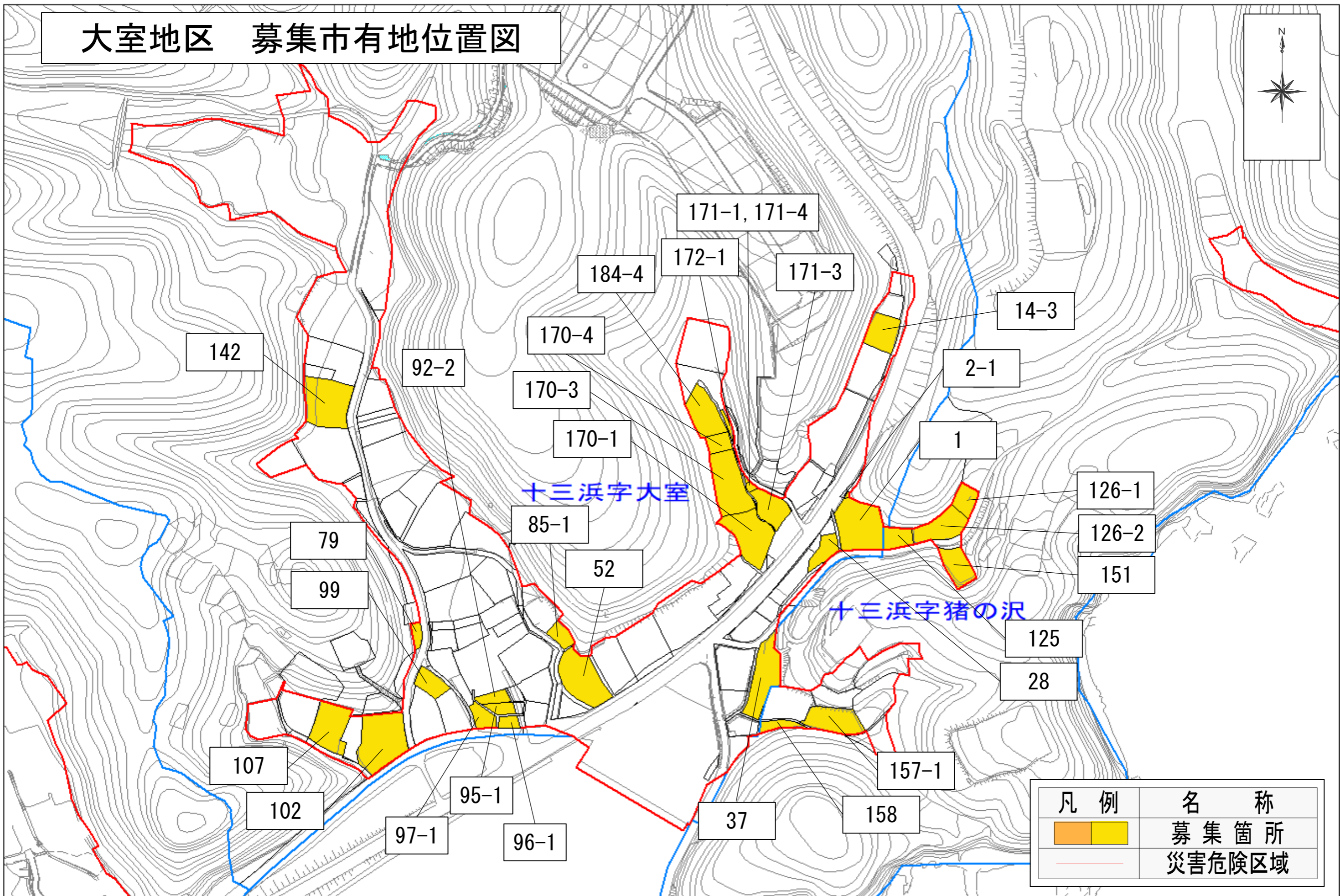





大室地区 募集市有地位置図



凡例	名称
	募集箇所
	災害危険区域

142

92-2

184-4

172-1

171-3

171-1, 171-4

14-3

170-4

2-1

170-3

170-1

1

85-1

126-1

79

52

126-2

99

151

十三浜字猪の沢

125

107

28

102

95-1

157-1

97-1

96-1

37

158