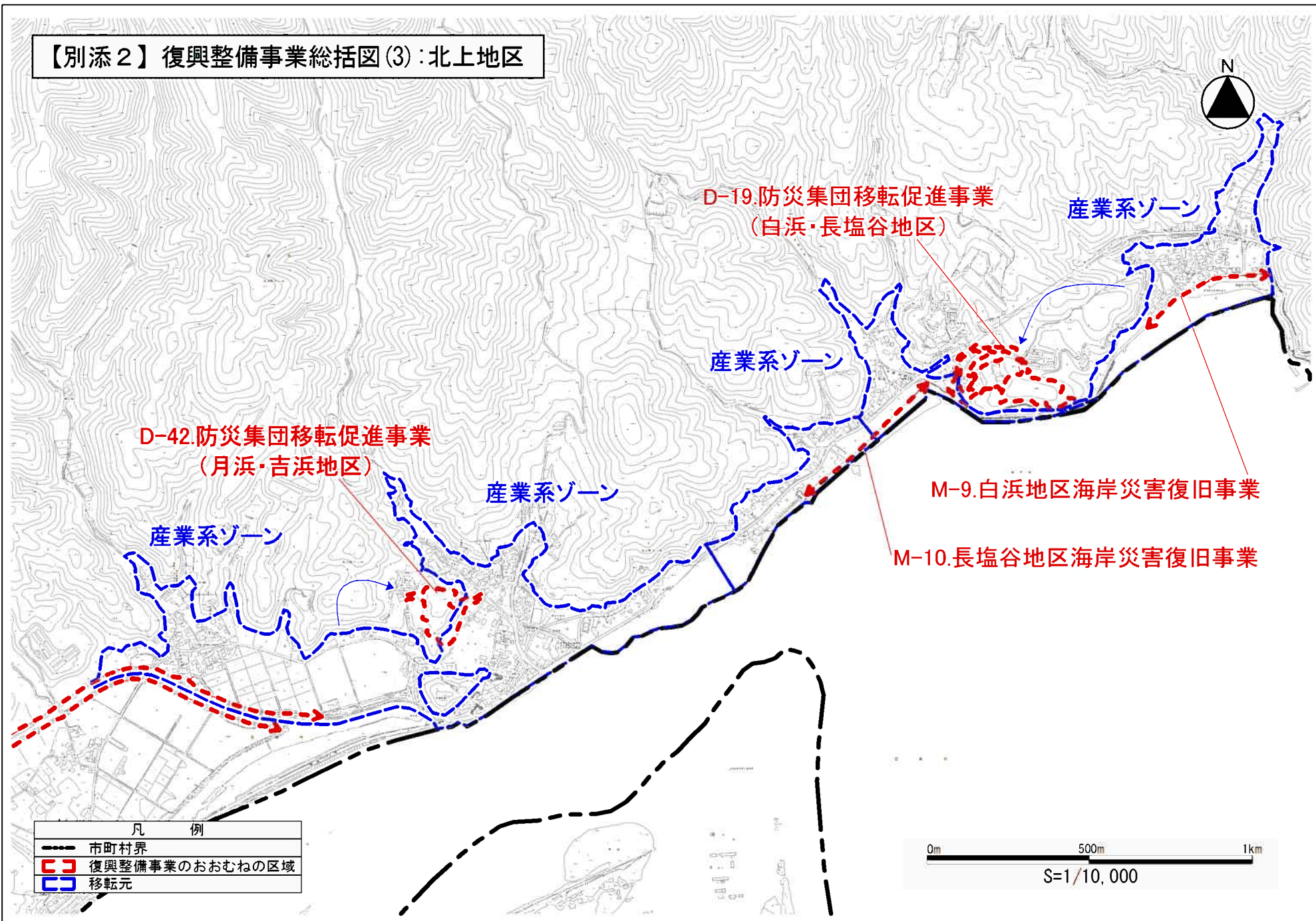
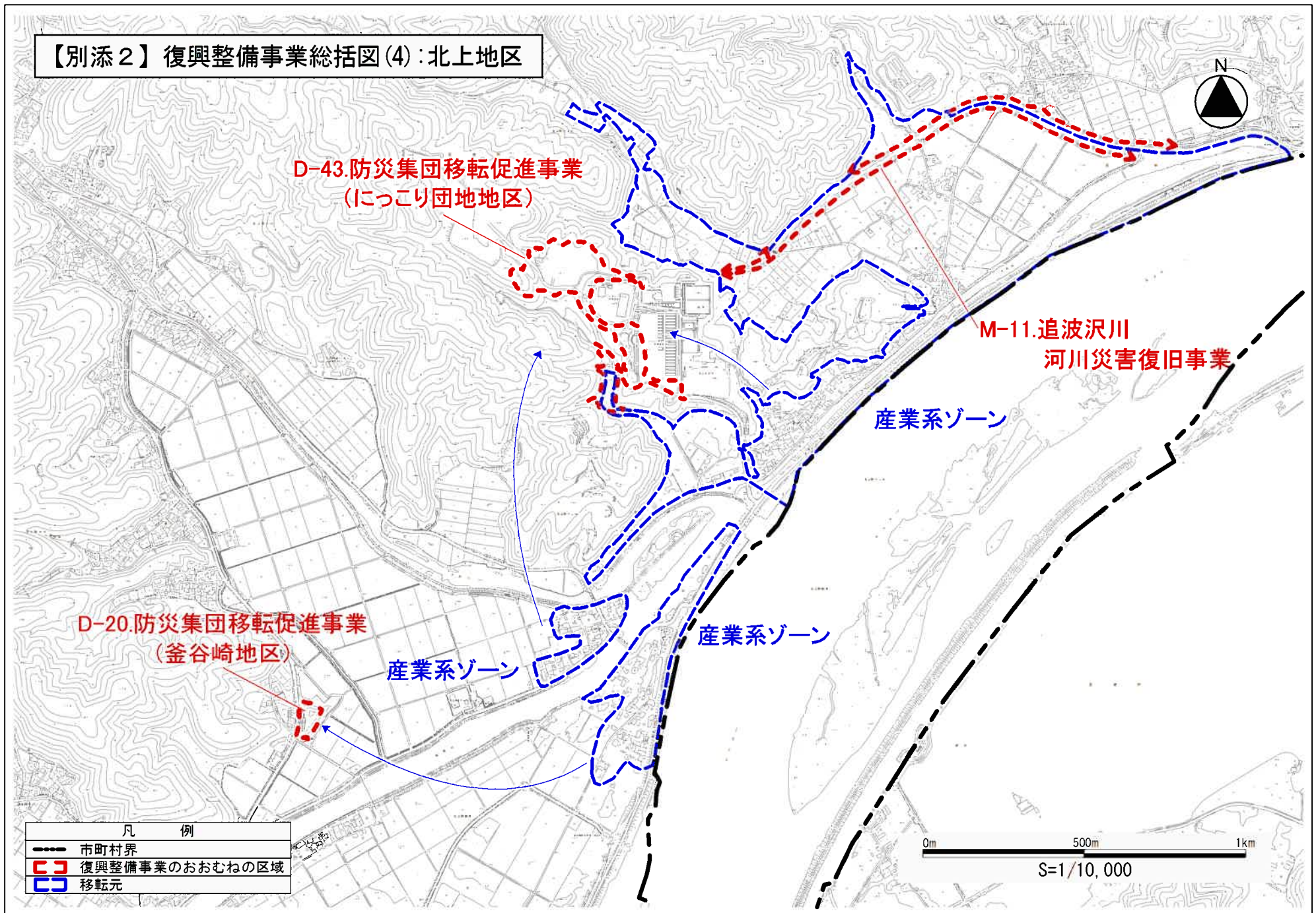


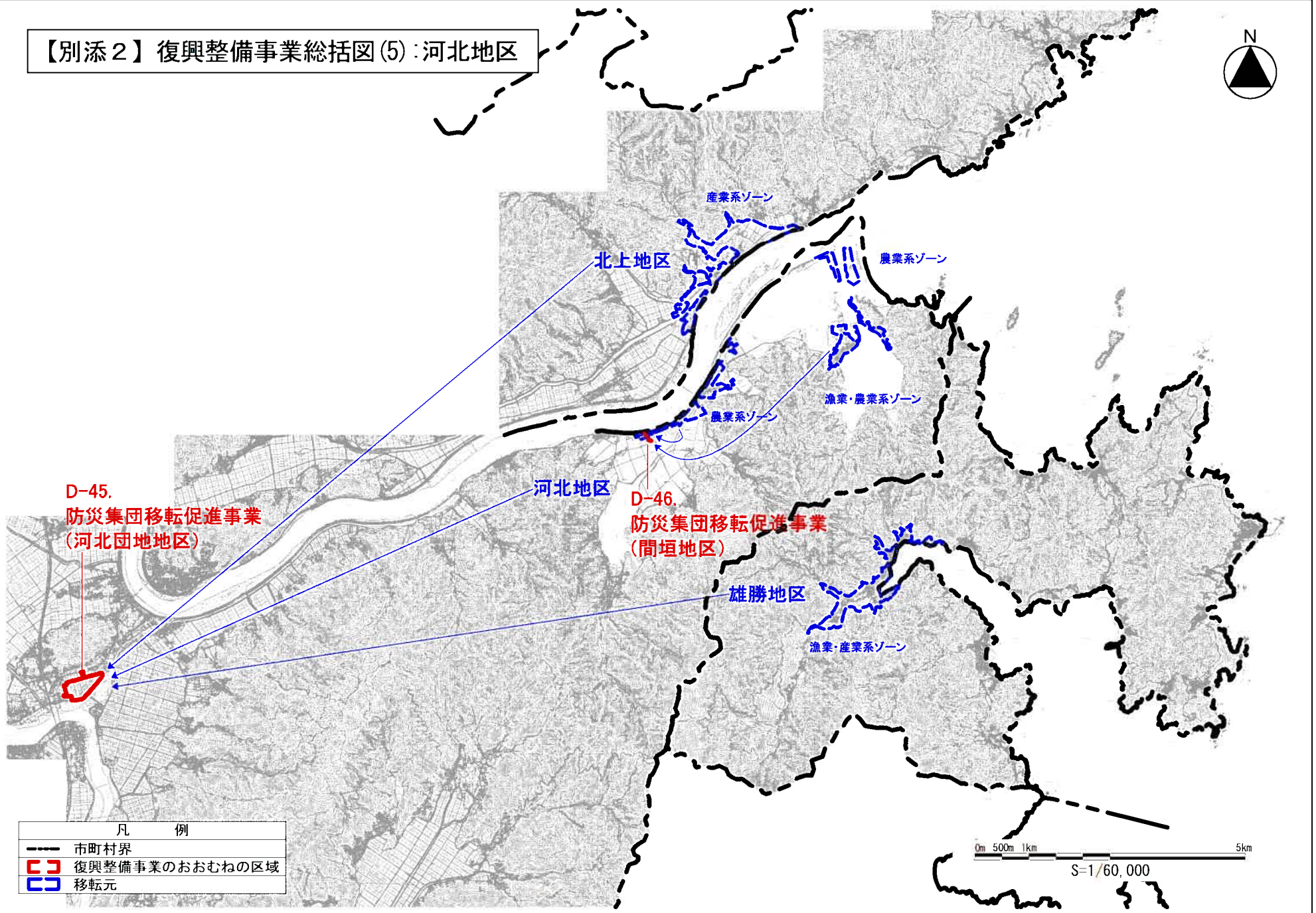
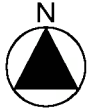
【別添2】復興整備事業総括図(3):北上地区



【別添2】復興整備事業総括図(4):北上地区



【別添2】復興整備事業総括図(5):河北地区



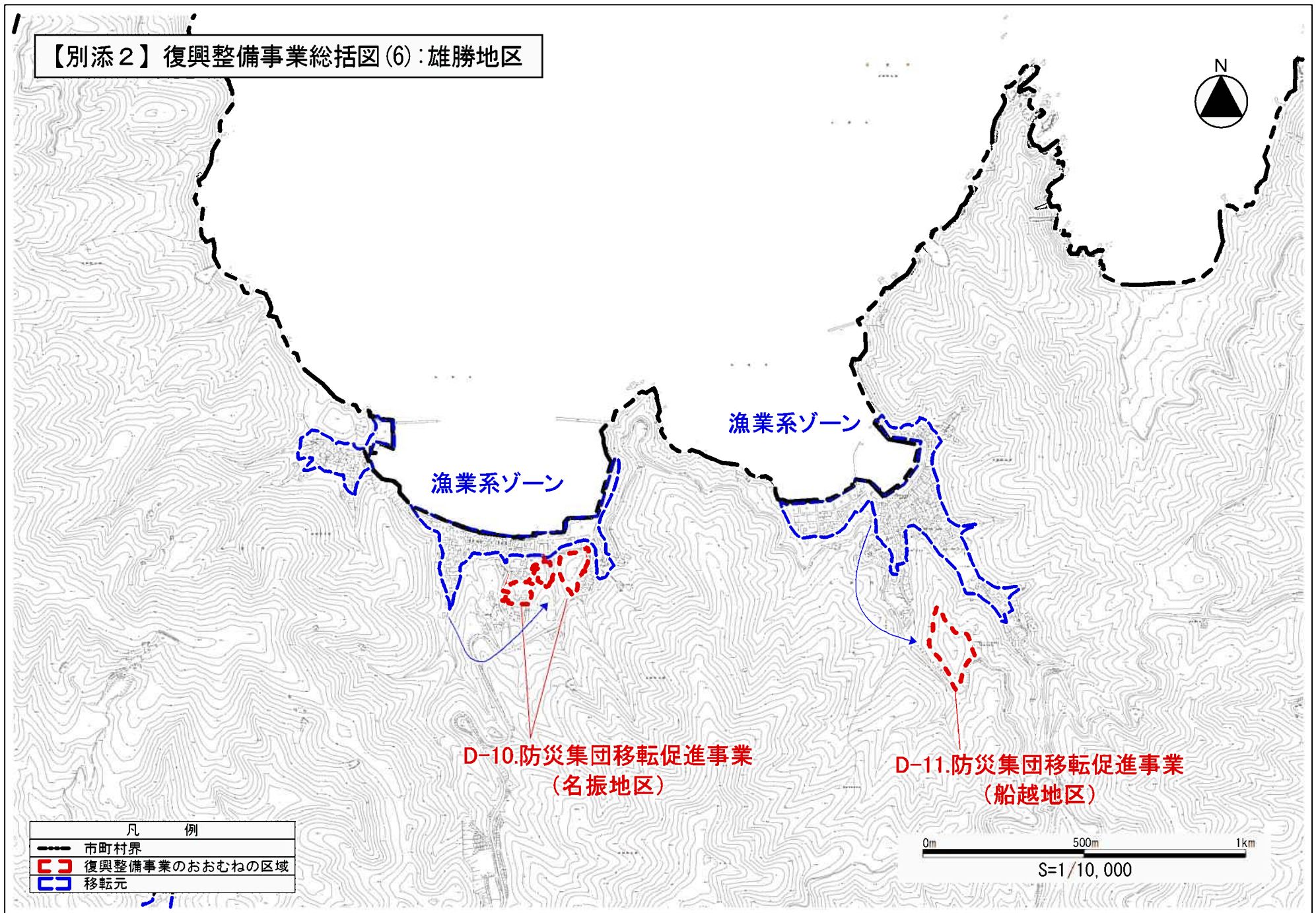
D-45.
防災集団移転促進事業
(河北団地地区)

D-46.
防災集団移転促進事業
(間垣地区)

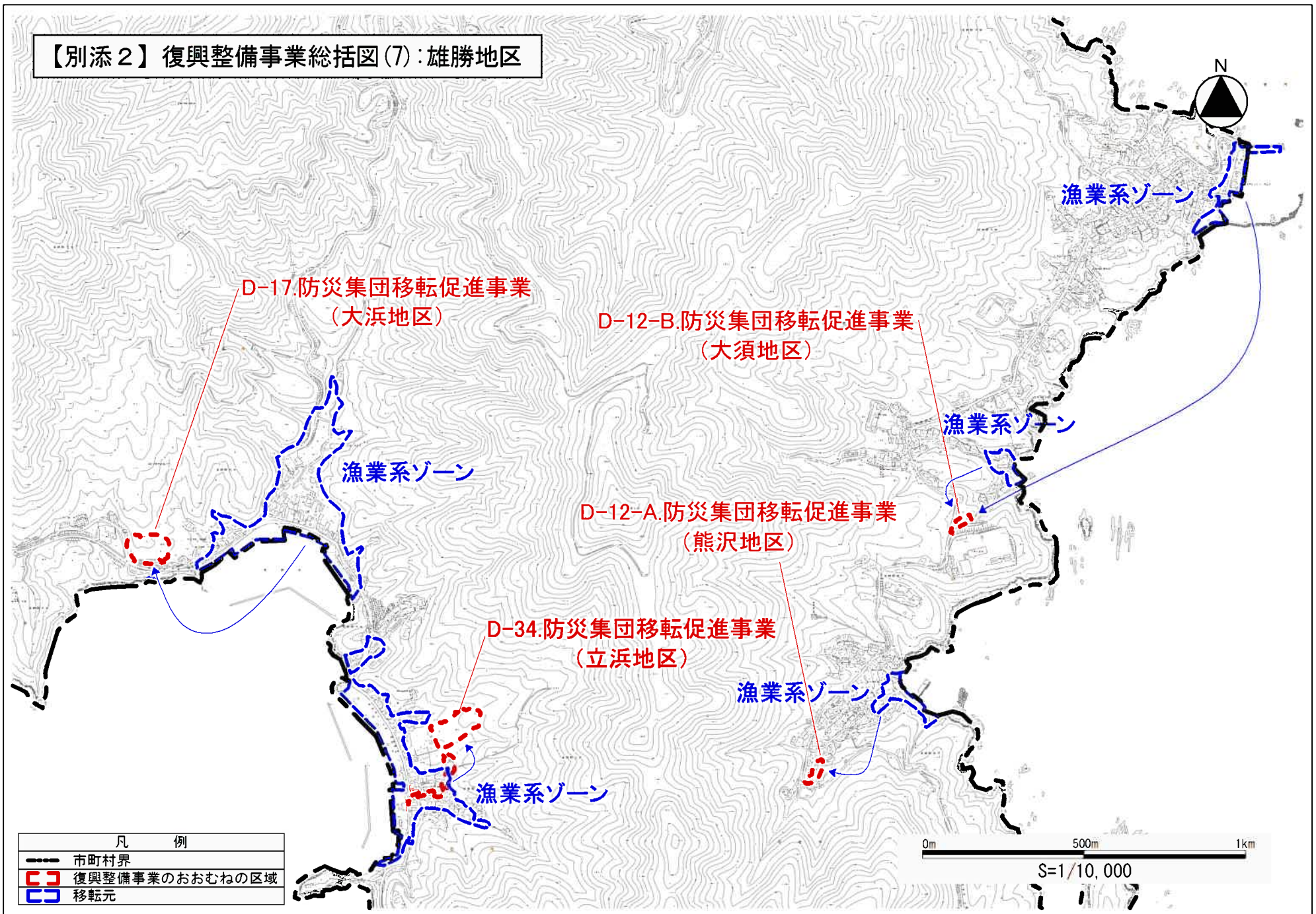
凡 例	
	市町村界
	復興整備事業のおおむねの区域
	移転元

0m 500m 1km 5km
S=1/60,000

【別添2】復興整備事業総括図(6):雄勝地区



【別添2】復興整備事業総括図(7):雄勝地区



【別添2】復興整備事業総括図(8):雄勝地区

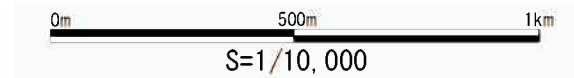


D-23.防災集団移転促進事業
(羽坂・桑浜地区)

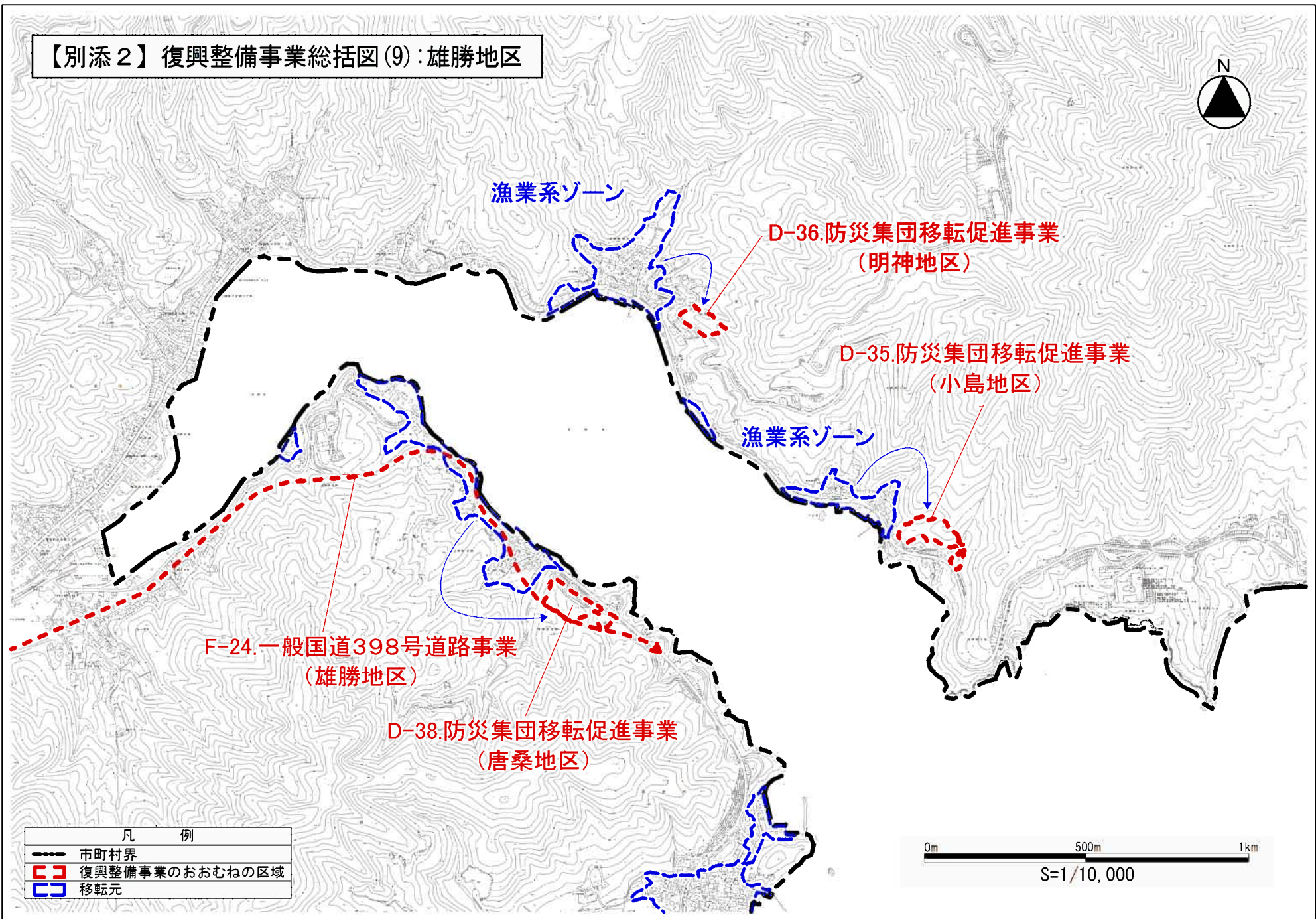
漁業系ゾーン

漁業系ゾーン


凡 例	
	市町村界
	復興整備事業のおおむねの区域
	移転元



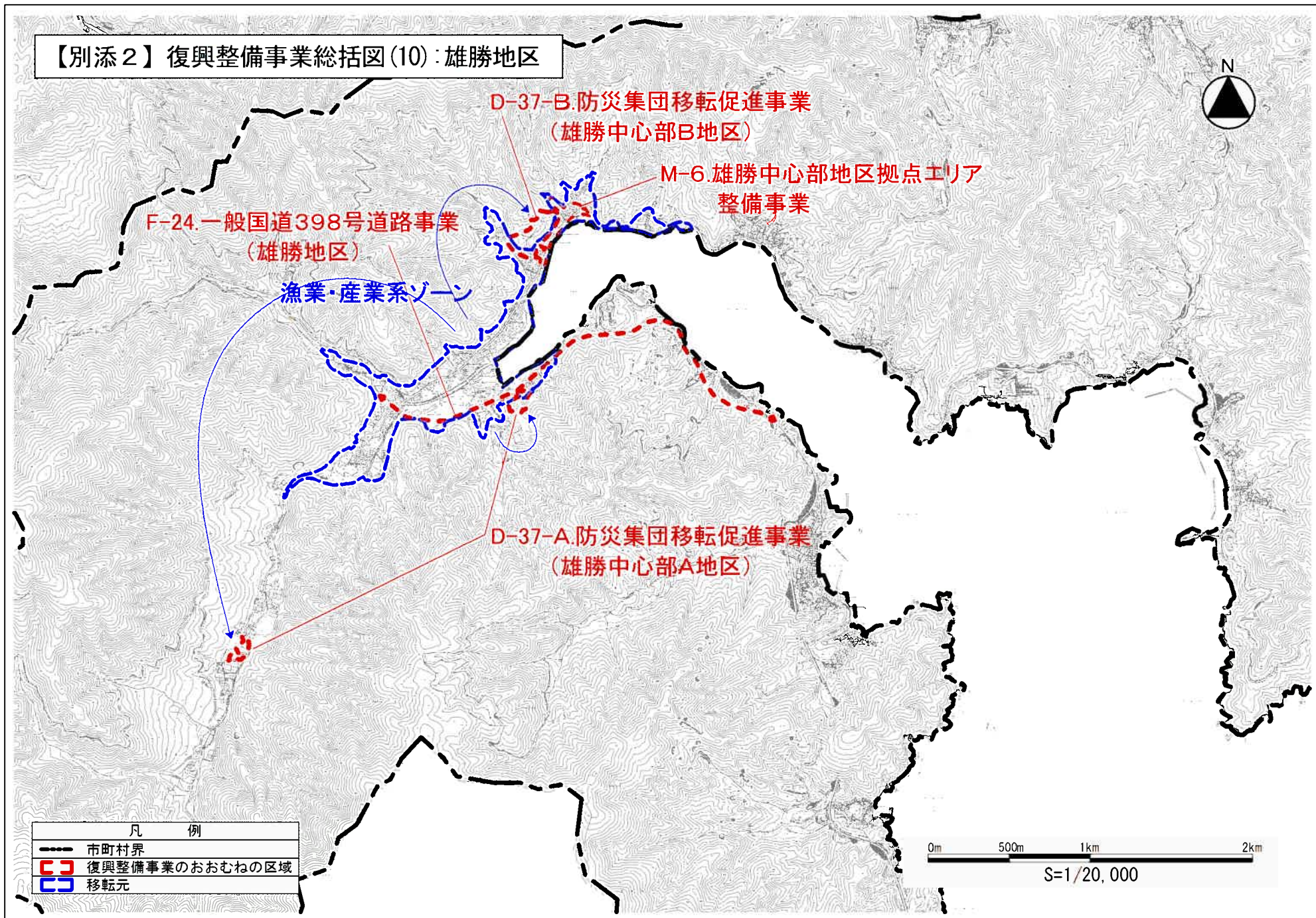
【別添2】復興整備事業総括図(9):雄勝地区



凡 例	
	市町村界
	復興整備事業のおおむねの区域
	移転元



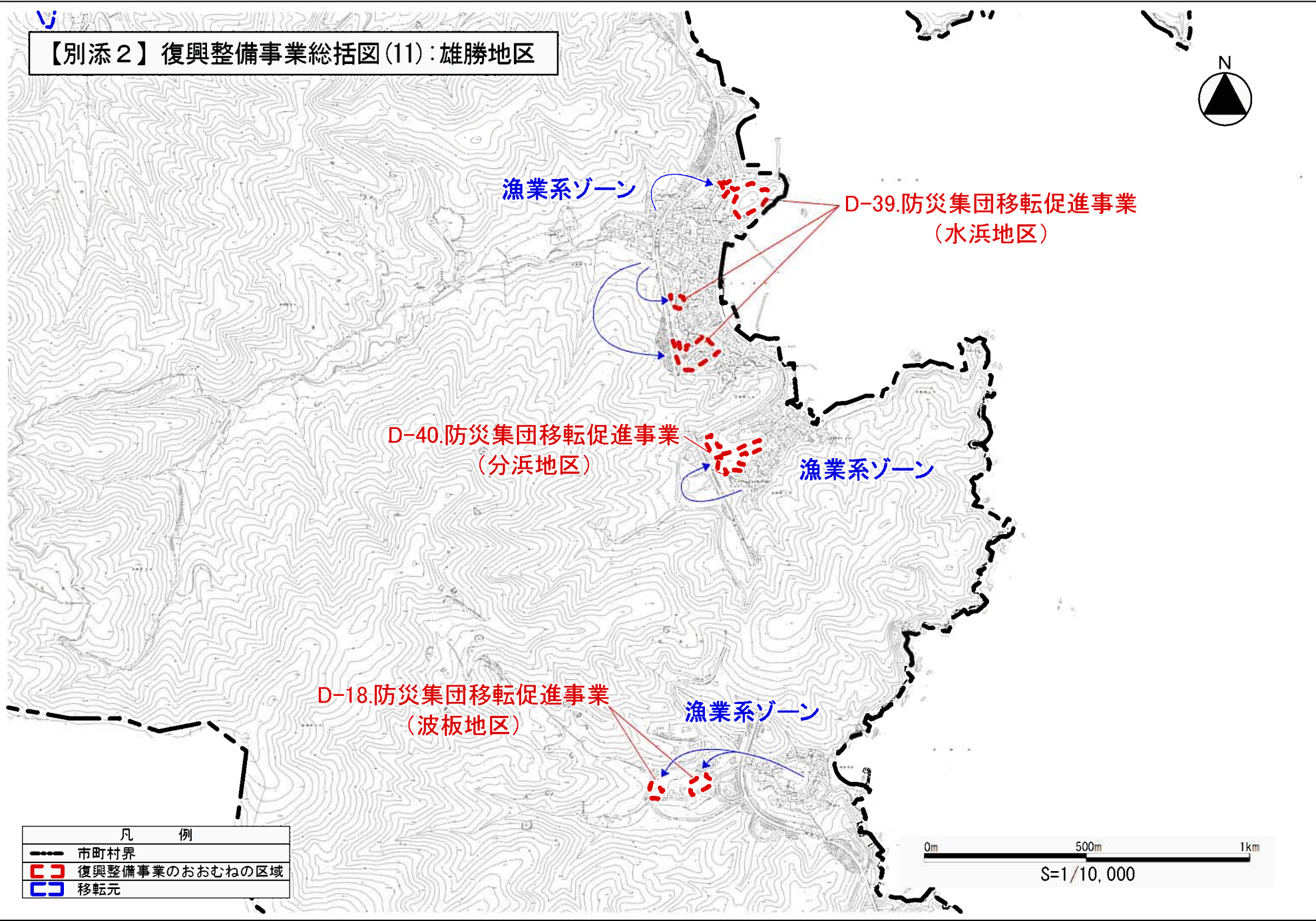
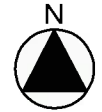
【別添2】復興整備事業総括図(10):雄勝地区



凡 例	
	市町村界
	復興整備事業のおおむねの区域
	移転元



【別添2】復興整備事業総括図(11):雄勝地区



漁業系ゾーン

D-39.防災集団移転促進事業
(水浜地区)


D-40.防災集団移転促進事業
(分浜地区)

漁業系ゾーン

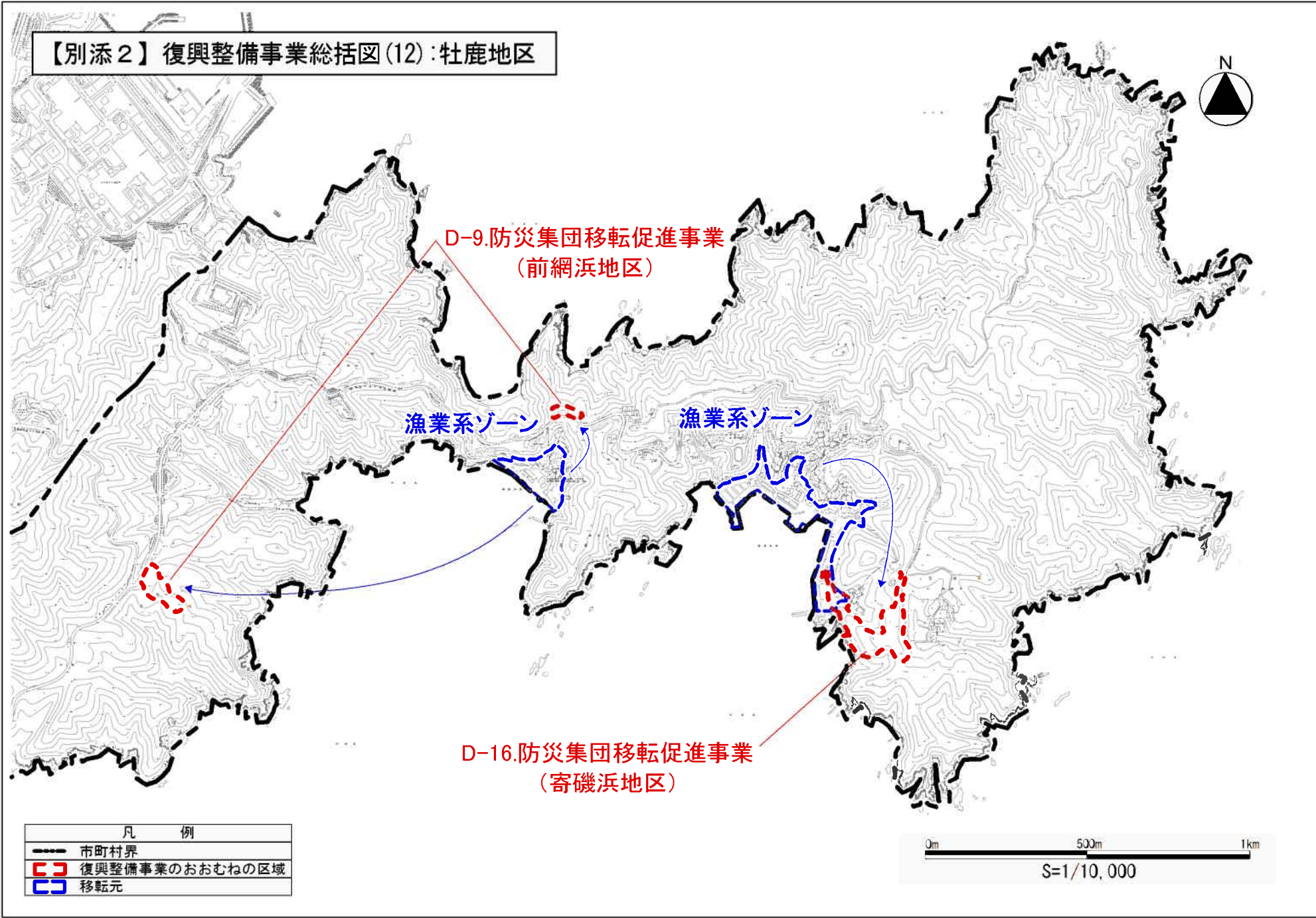
D-18.防災集団移転促進事業
(波板地区)

漁業系ゾーン

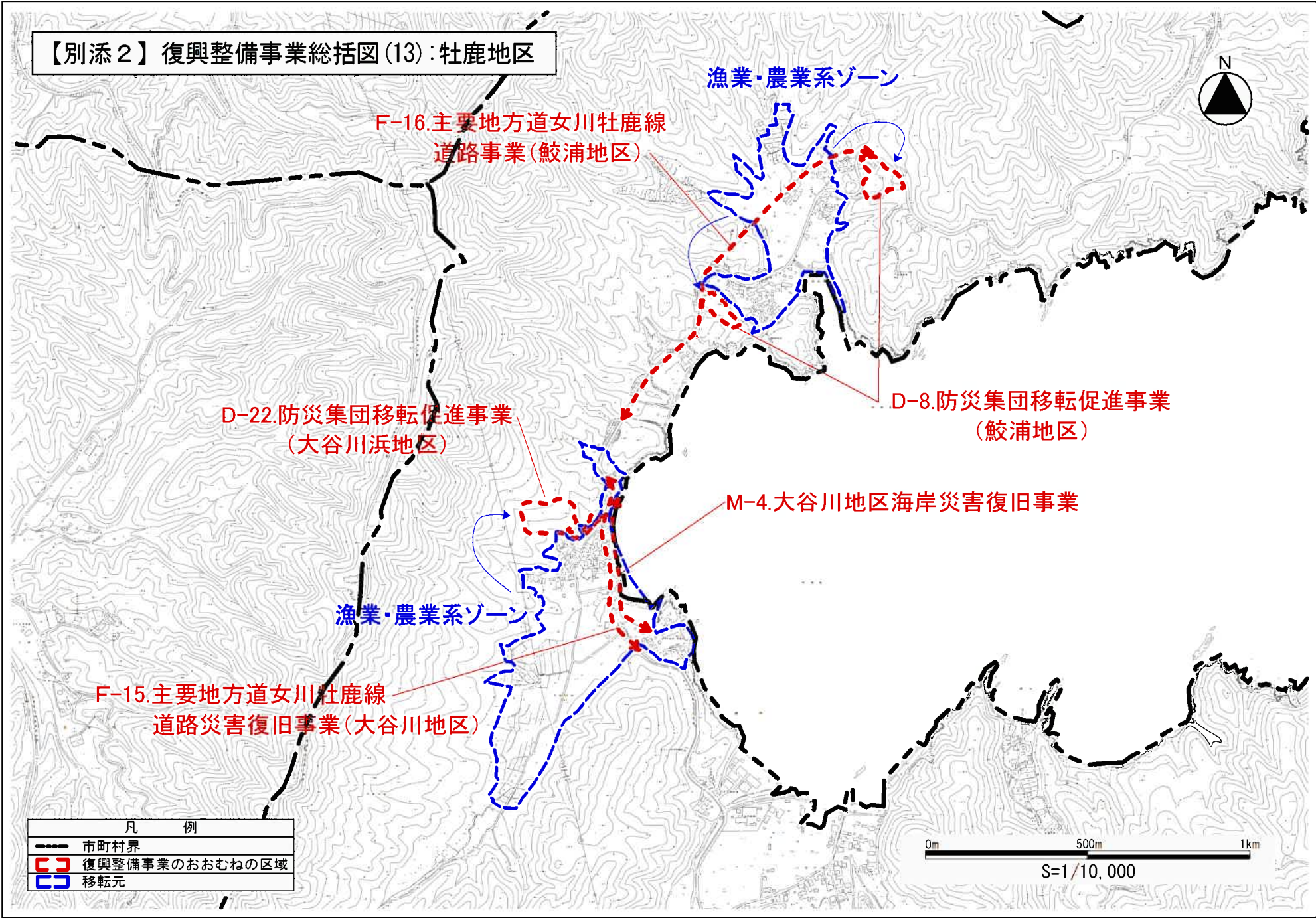
凡 例	
	市町村界
	復興整備事業のおおむねの区域
	移転元



【別添2】復興整備事業総括図(12):牡鹿地区



【別添2】復興整備事業総括図(13):牡鹿地区



【別添2】復興整備事業総括図(14):牡鹿地区



M-7.谷川地区海岸災害復旧事業

漁業・農業系ゾーン

F-17.主要地方道女川牡鹿線
道路事業(谷川浜地区)

D-33.防災集団移転促進事業
(谷川浜・祝浜地区)

凡 例	
	市町村界
	復興整備事業のおおむねの区域
	移転元

0m 500m 1km

S=1/10,000

【別添2】復興整備事業総括図(15):牡鹿地区



D-15.防災集団移転促進事業
(泊浜地区)

漁業系ゾーン

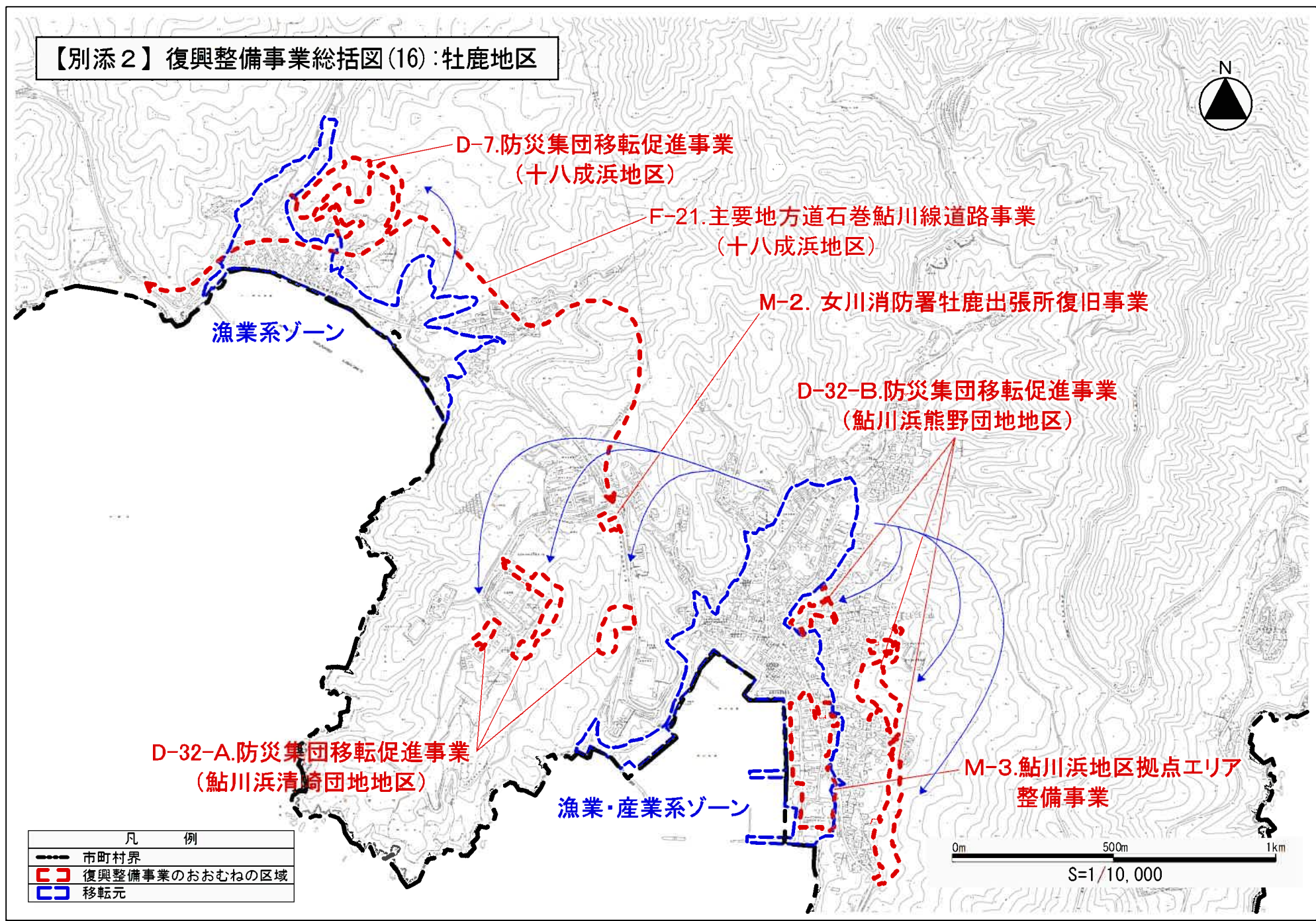
M-1. 石巻泊浜太陽光発電事業

凡 例	
	市町村界
	復興整備事業のおおむねの区域
	移転元

0m 500m 1km

S=1/10,000

【別添2】復興整備事業総括図(16):牡鹿地区



D-32-A.防災集団移転促進事業
(鮎川浜清崎団地地区)

D-7.防災集団移転促進事業
(十八成浜地区)

F-21.主要地方道石巻鮎川線道路事業
(十八成浜地区)

M-2. 女川消防署牡鹿出張所復旧事業

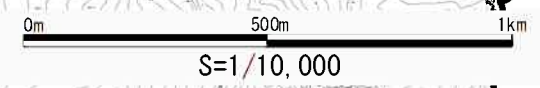
D-32-B.防災集団移転促進事業
(鮎川浜熊野団地地区)

M-3.鮎川浜地区拠点エリア
整備事業

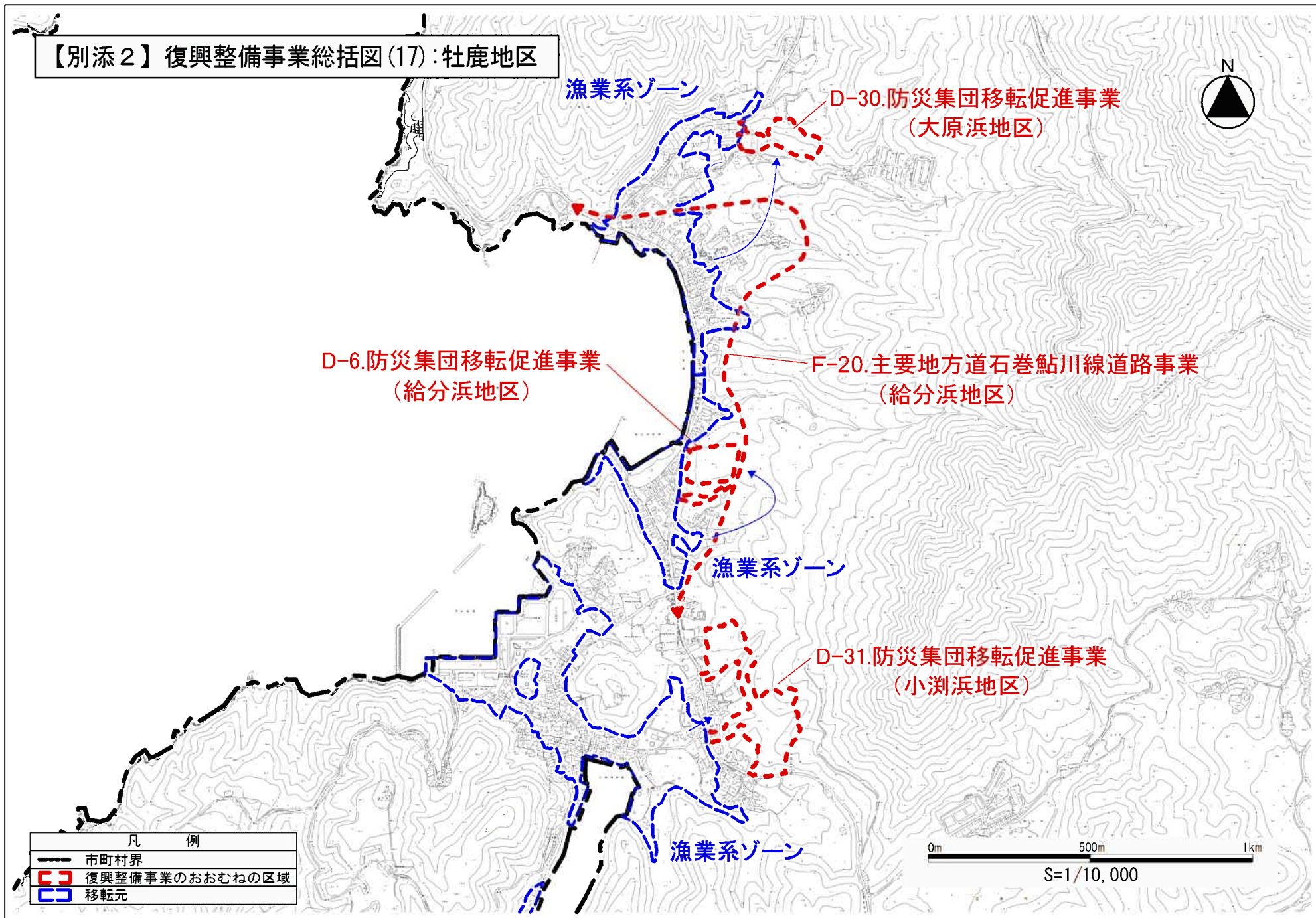
漁業系ゾーン

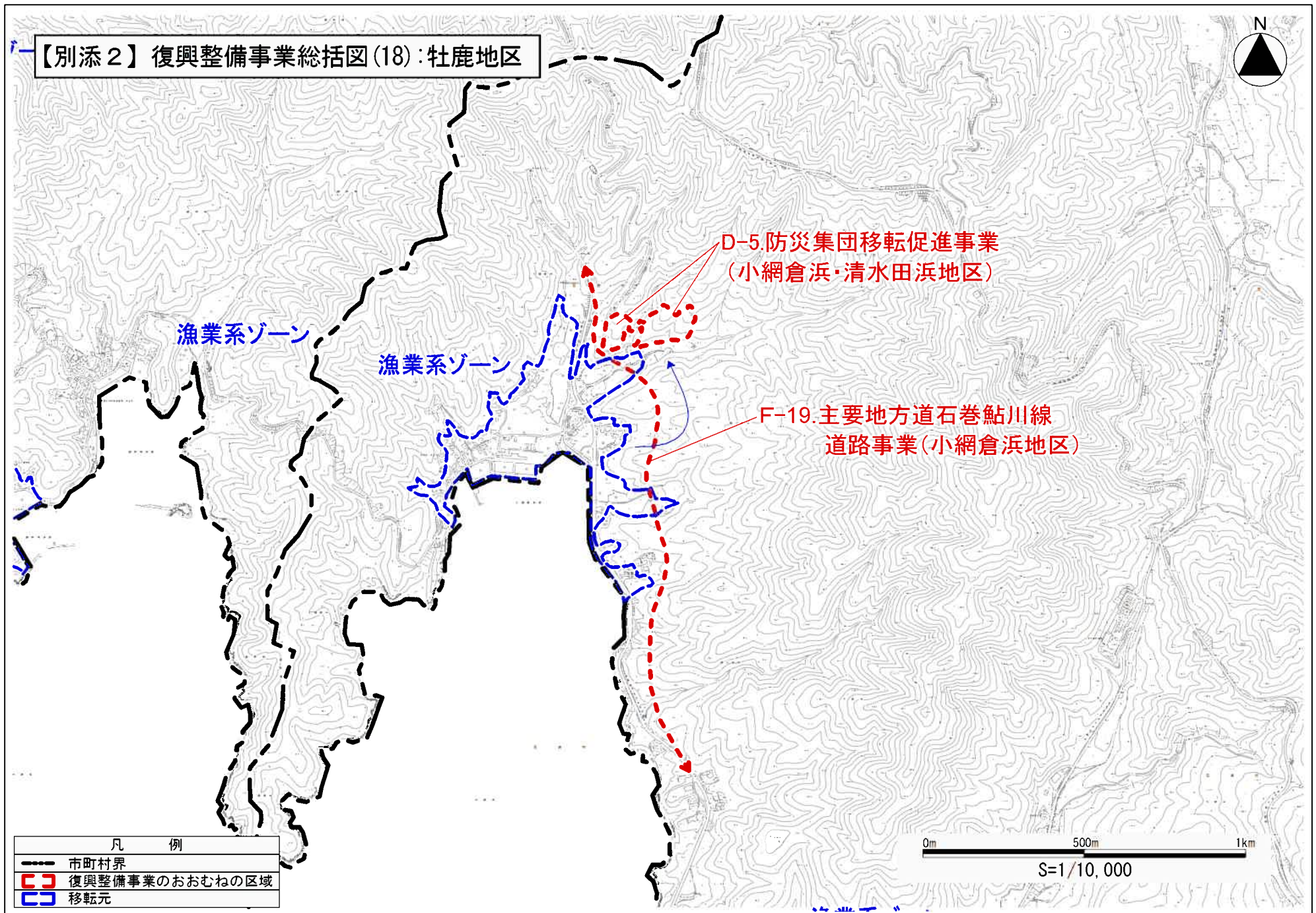
漁業・産業系ゾーン

凡 例	
	市町村界
	復興整備事業のおおむねの区域
	移転元

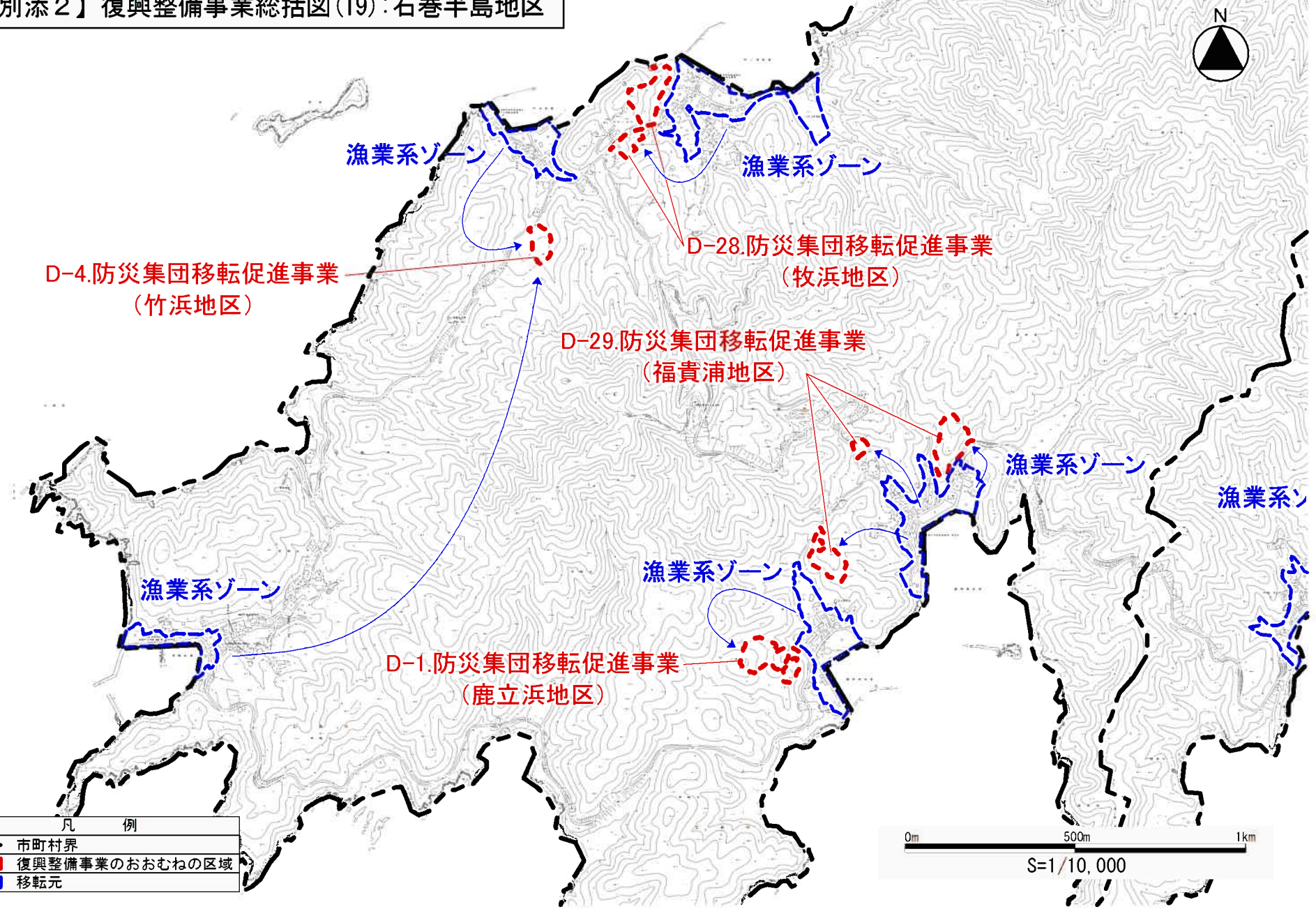


【別添2】復興整備事業総括図(17):牡鹿地区



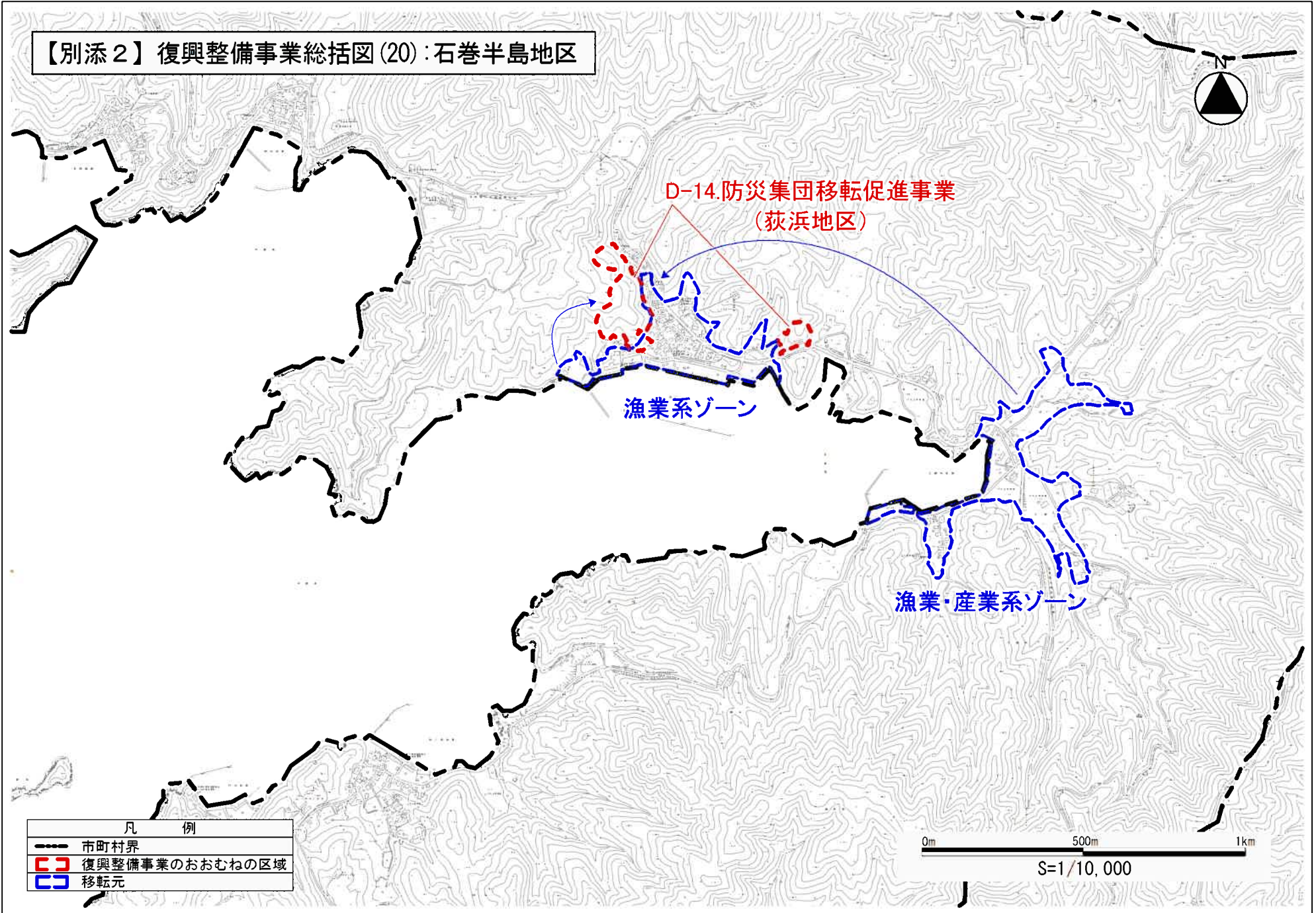


【別添2】復興整備事業総括図(19):石巻半島地区

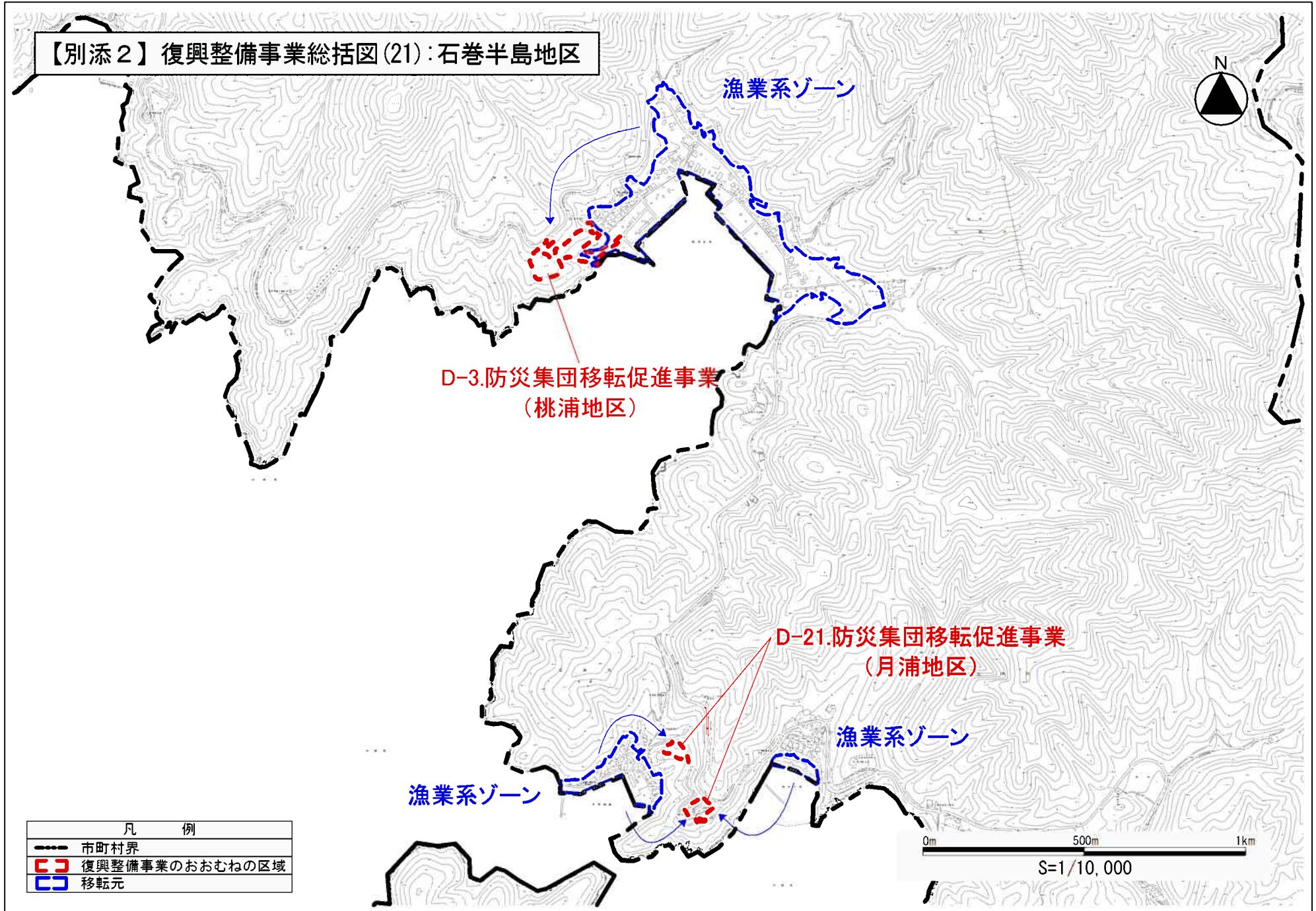


凡 例	
---	市町村界
■	復興整備事業のおおむねの区域
■	移転元

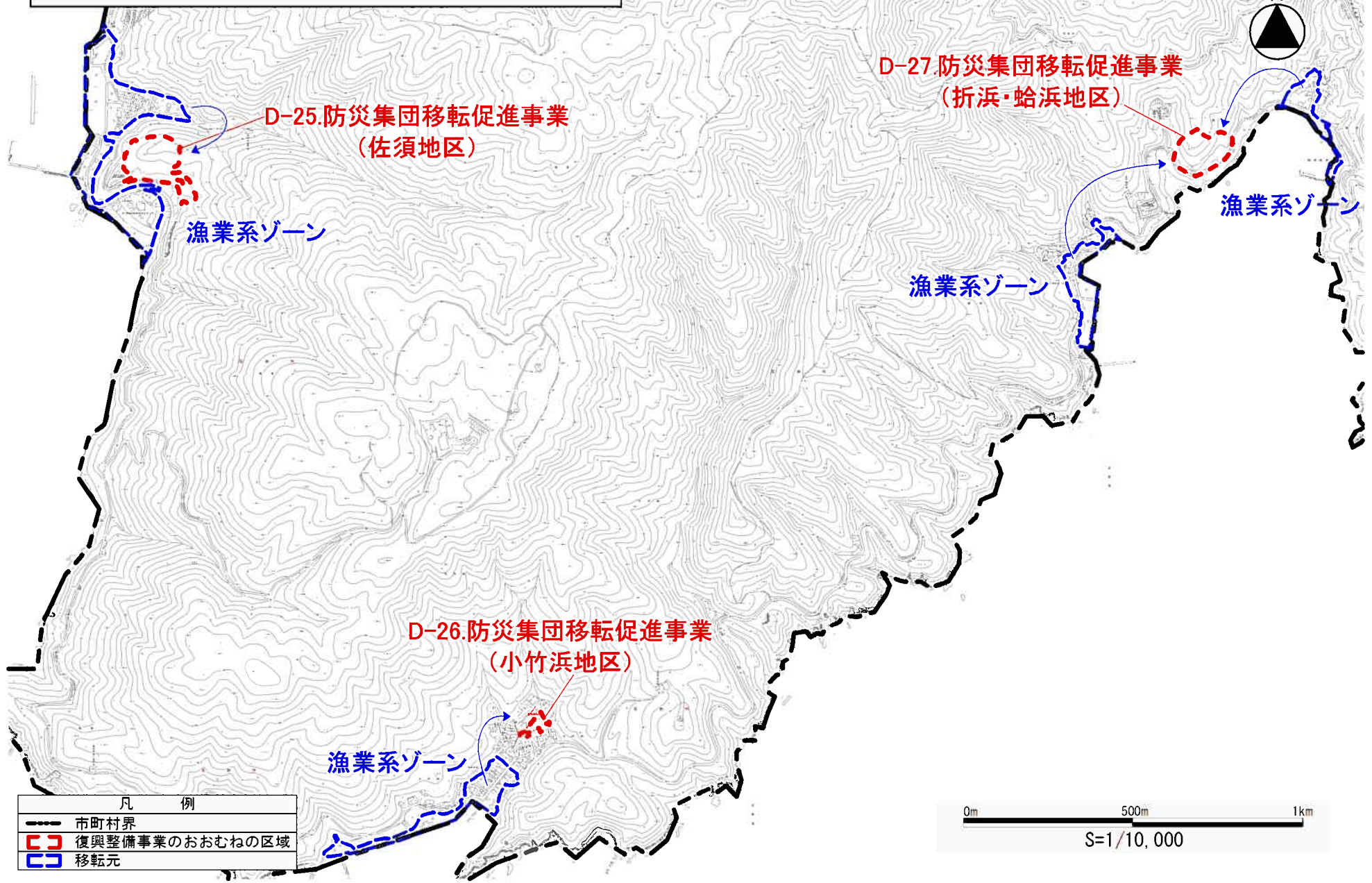
【別添2】復興整備事業総括図(20):石巻半島地区



【別添2】復興整備事業総括図(21):石巻半島地区



【別添2】復興整備事業総括図(22):石巻半島地区



【別添2】復興整備事業総括図(23):石巻半島地区

