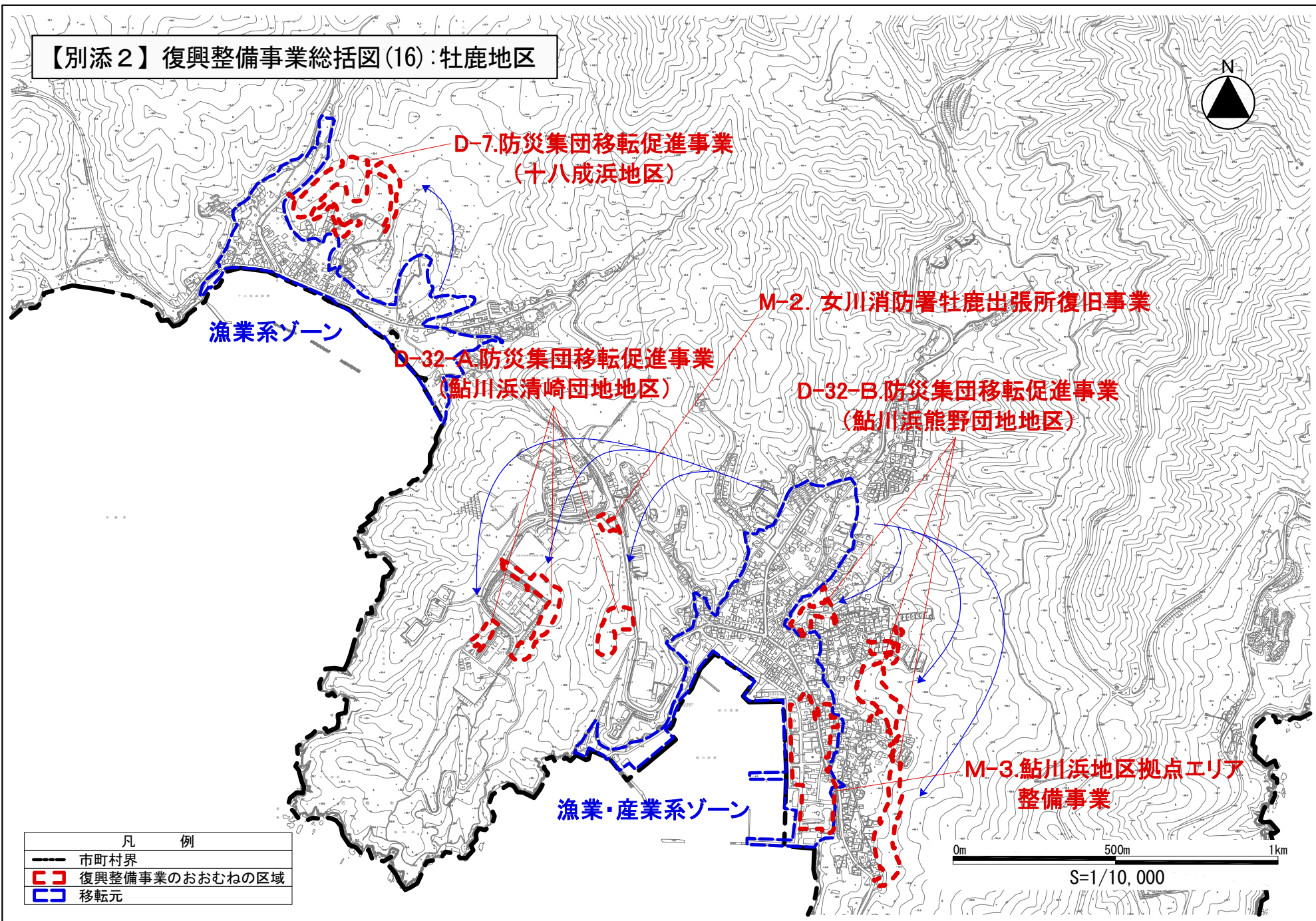
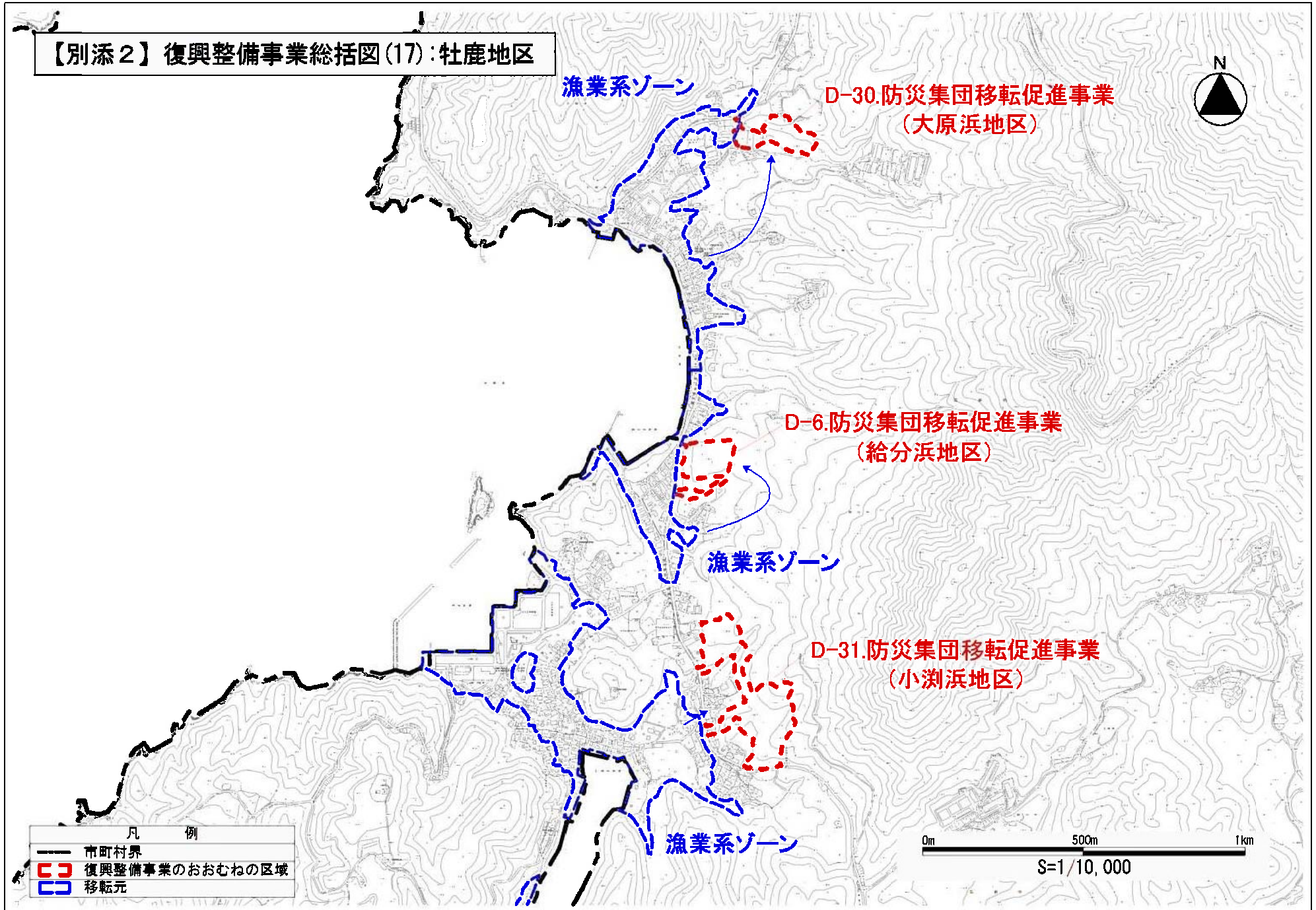


【別添2】復興整備事業総括図(16):牡鹿地区

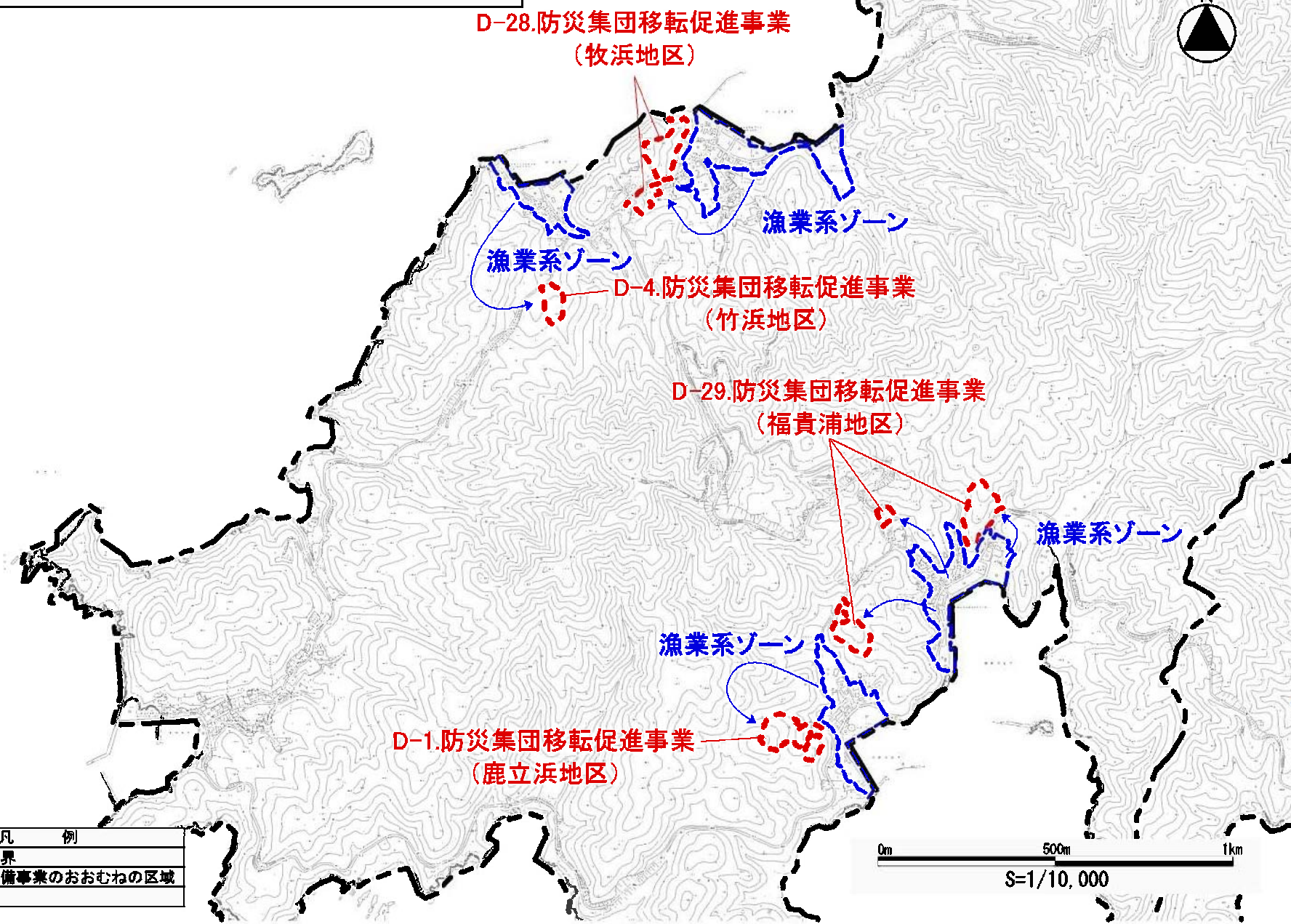




【別添2】復興整備事業総括図(17):牡鹿地区



【別添2】復興整備事業総括図(18):石巻半島地区






凡 例	
---	市町村界
■	復興整備事業のおおむねの区域
→	移転元



【別添2】復興整備事業総括図(19):石巻半島地区

D-14.防災集団移転促進事業  
(荻浜地区)

漁業系ゾーン

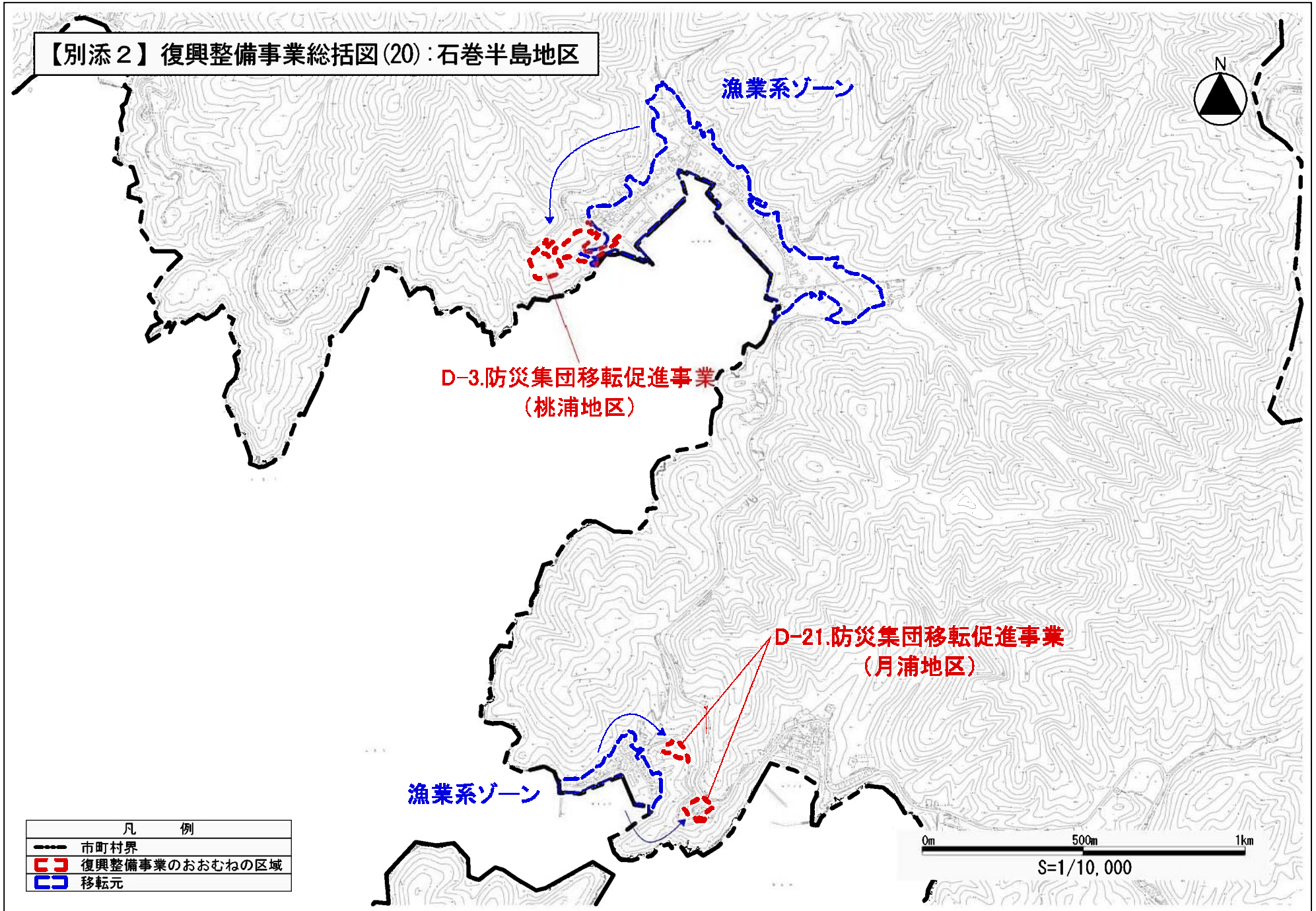
凡 例	
	市町村界
	復興整備事業のおおむねの区域
	移転元

0m 500m 1km

S=1/10,000

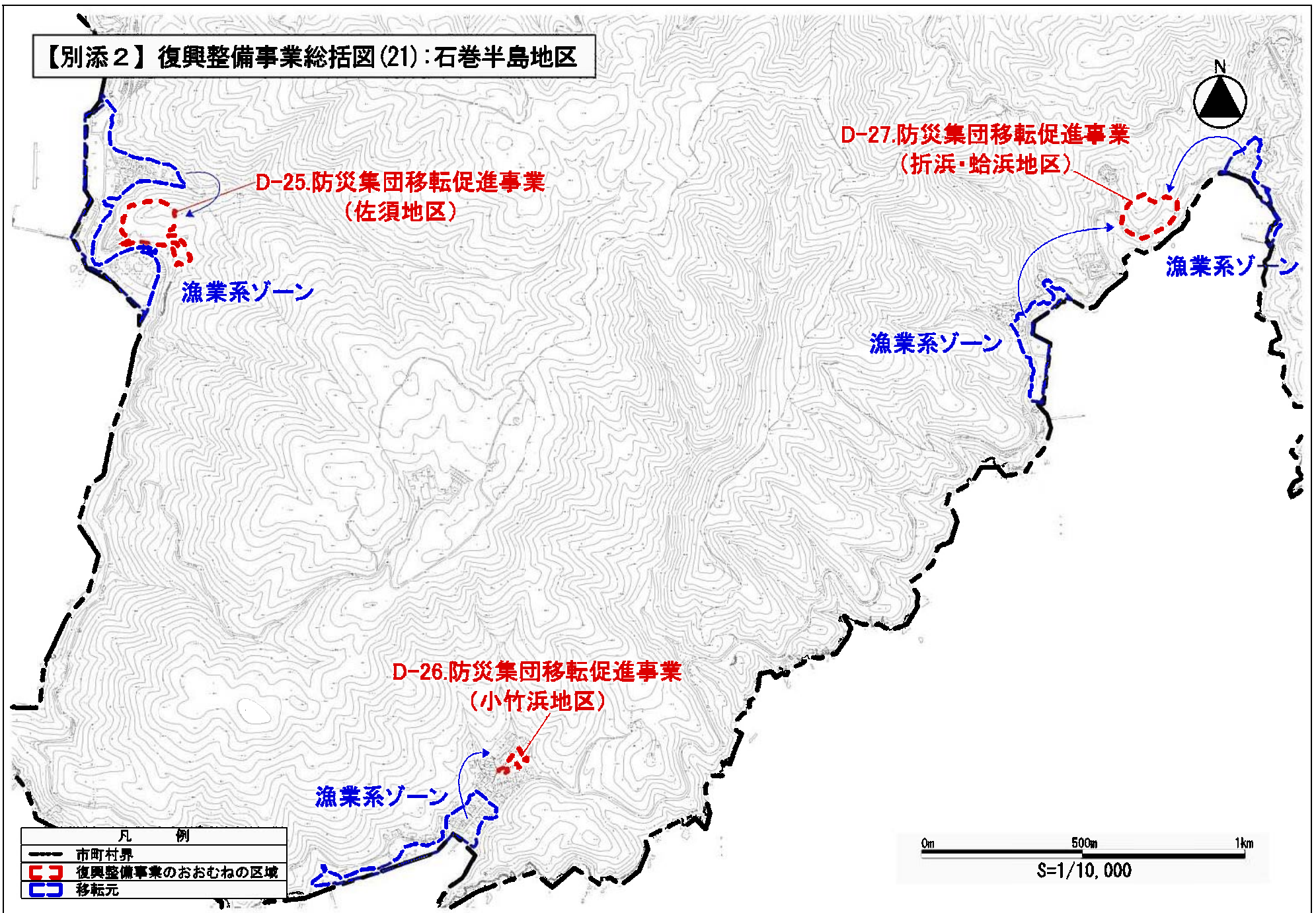


【別添2】復興整備事業総括図(20):石巻半島地区



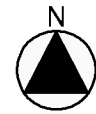


【別添2】復興整備事業総括図(21):石巻半島地区








【別添2】復興整備事業総括図(22):石巻半島地区



漁業系ゾーン

D-44.防災集団移転促進事業  
(祝田地区)

凡 例	
	市町村界
	復興整備事業のおおむねの区域
	移転元

0m 500m 1km

S=1/10,000