

【別添2】復興整備事業総括図(9):雄勝地区



D-36.防災集団移転促進事業
(明神地区)

D-35.防災集団移転促進事業
(小島地区)

D-38.防災集団移転促進事業
(唐桑地区)

漁業系ゾーン

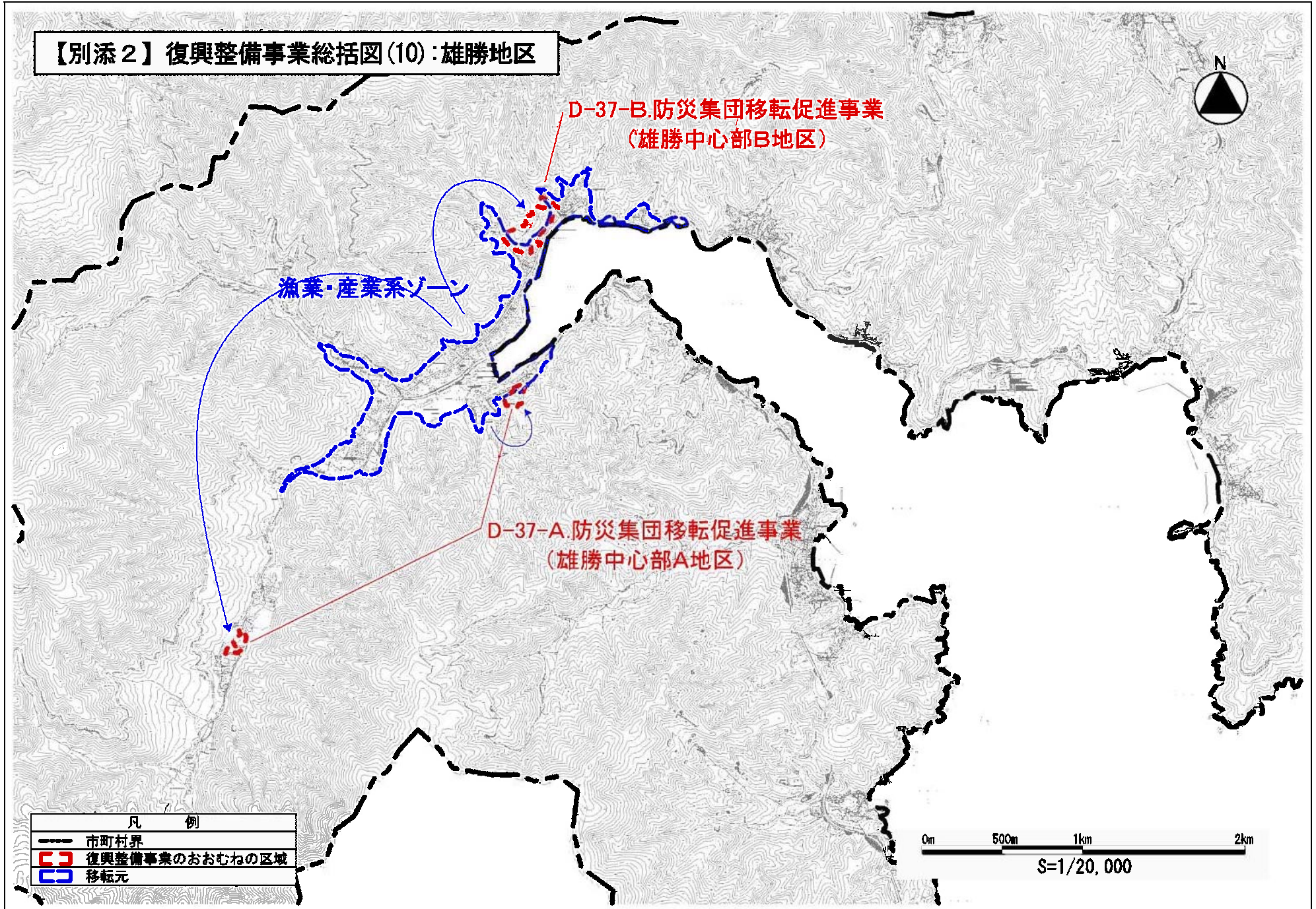
漁業系ゾーン

漁業系ゾーン

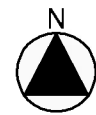
凡 例	
	市町村界
	復興整備事業のおおむねの区域
	移転元



【別添2】復興整備事業総括図(10):雄勝地区



【別添2】復興整備事業総括図(11):雄勝地区



漁業系ゾーン

D-39.防災集団移転促進事業
(水浜地区)

D-40.防災集団移転促進事業
(分浜地区)

漁業系ゾーン

D-18.防災集団移転促進事業
(波板地区)

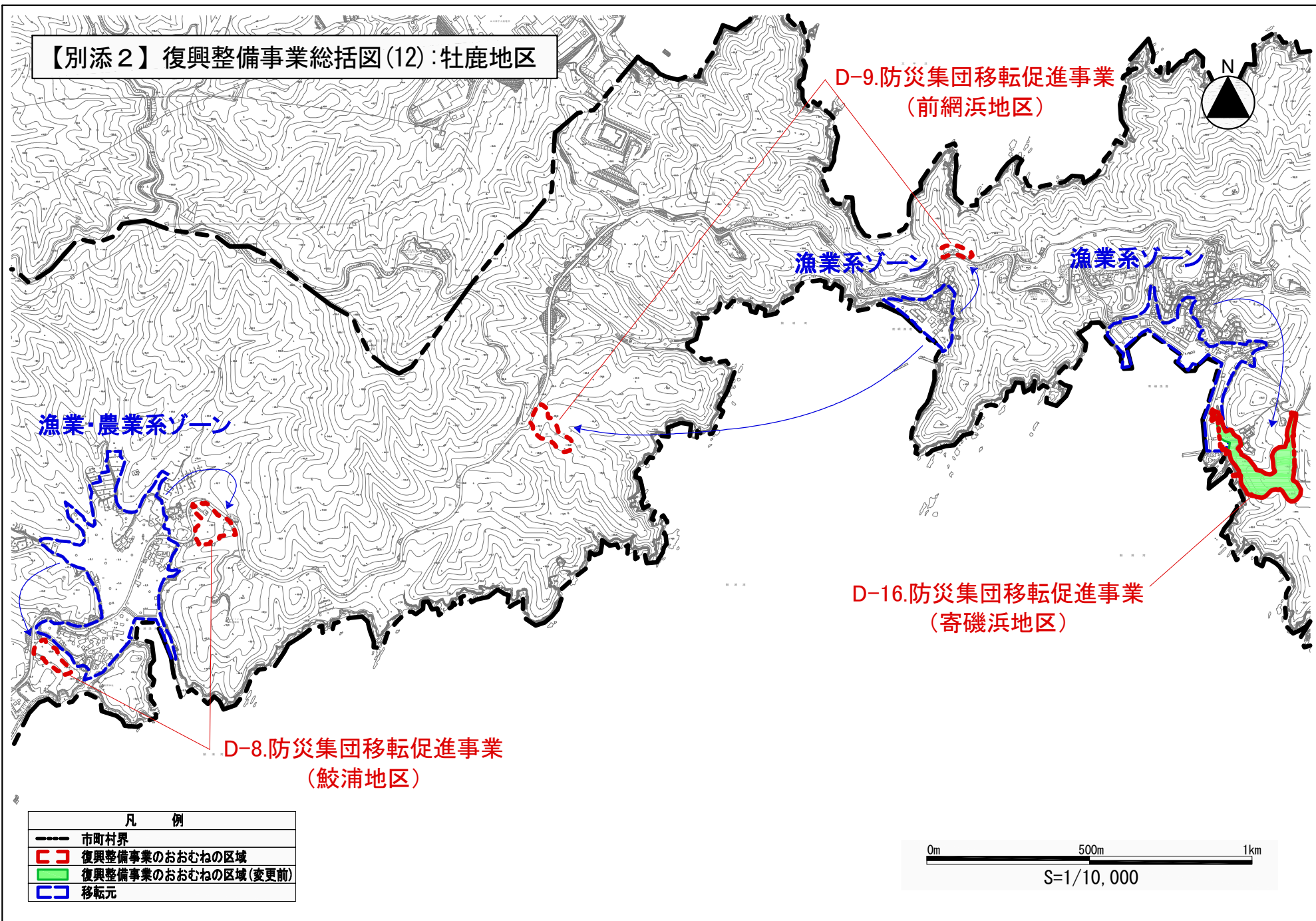
漁業系ゾーン

凡 例	
	市町村界
	復興整備事業のおおむねの区域
	移転元

0m 500m 1km

S=1/10,000

【別添2】復興整備事業総括図(12):牡鹿地区



漁業・農業系ゾーン

漁業系ゾーン

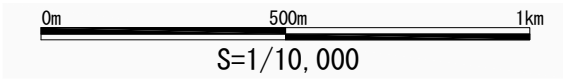
漁業系ゾーン

D-8.防災集団移転促進事業
(鮫浦地区)

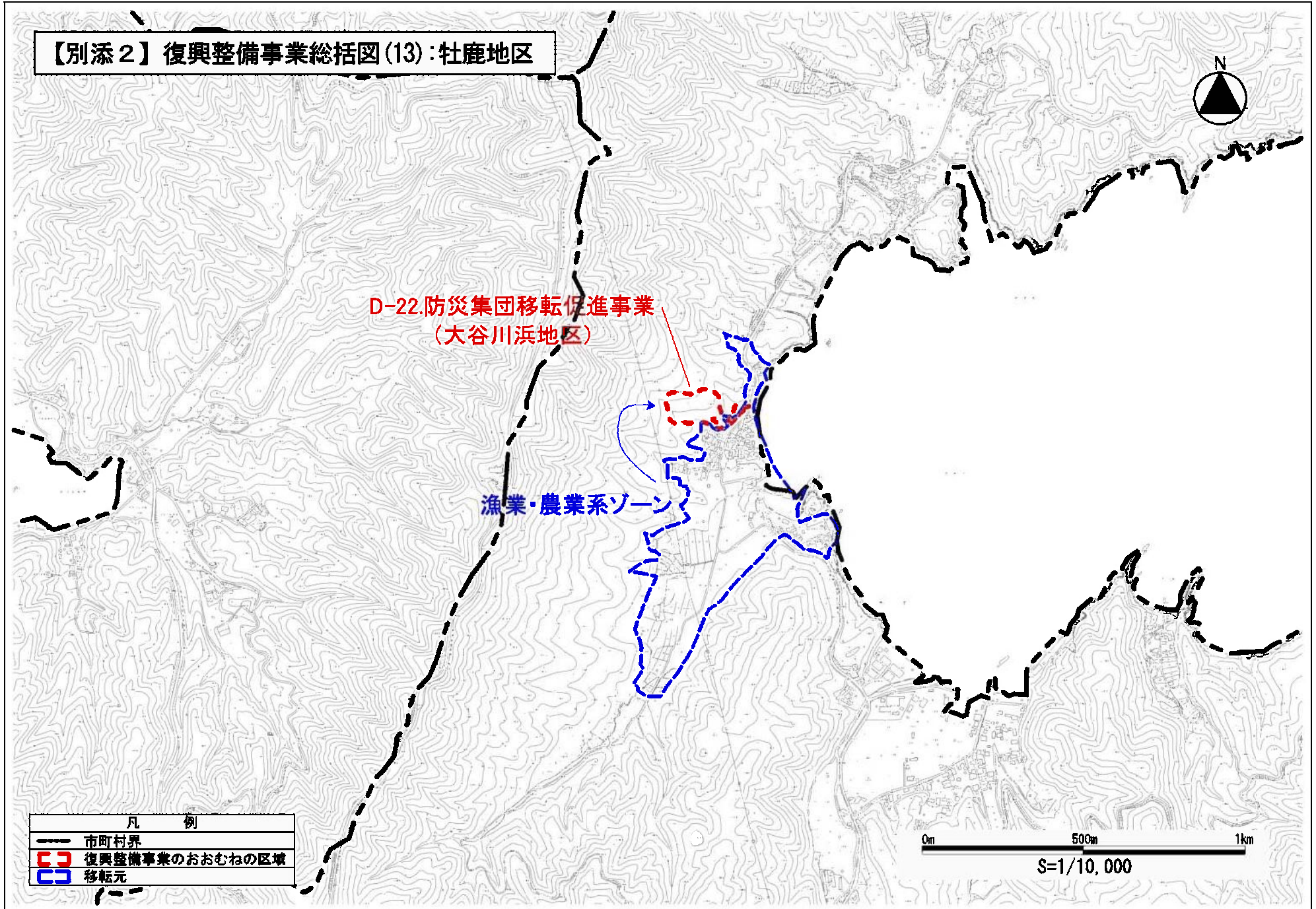
D-9.防災集団移転促進事業
(前網浜地区)

D-16.防災集団移転促進事業
(寄磯浜地区)

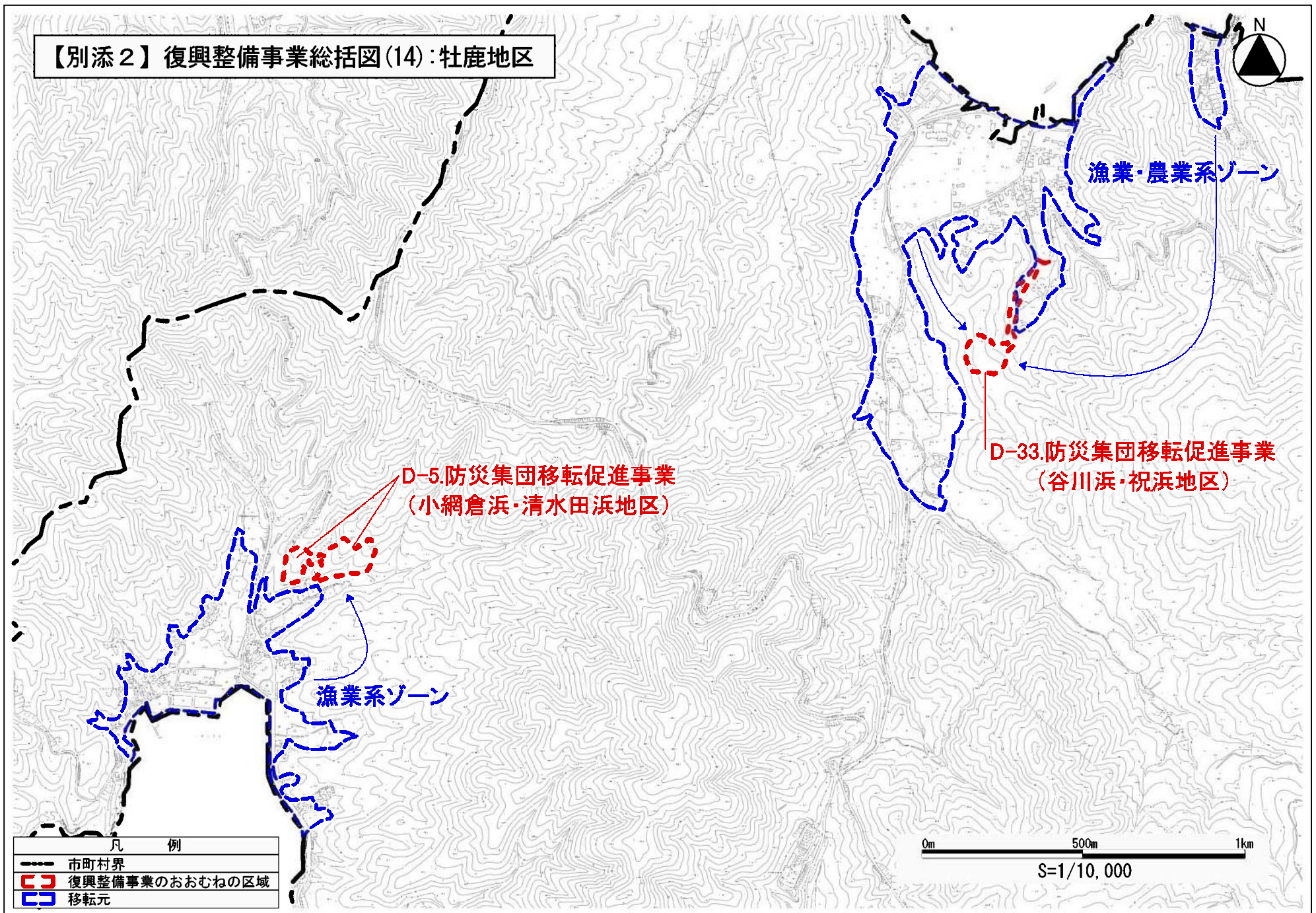
凡 例	
-----	市町村界
□ (red dashed)	復興整備事業のおおむねの区域
□ (green)	復興整備事業のおおむねの区域(変更前)
□ (blue)	移転元



【別添2】復興整備事業総括図(13):牡鹿地区



【別添2】復興整備事業総括図(14): 牡鹿地区






【別添2】復興整備事業総括図(15):牡鹿地区



D-15.防災集団移転促進事業
(泊浜地区)

漁業系ゾーン

M-1. 石巻泊浜太陽光発電事業

凡 例	
	市町村界
	復興整備事業のおおむねの区域
	移転元

0m 500m 1km

S=1/10,000