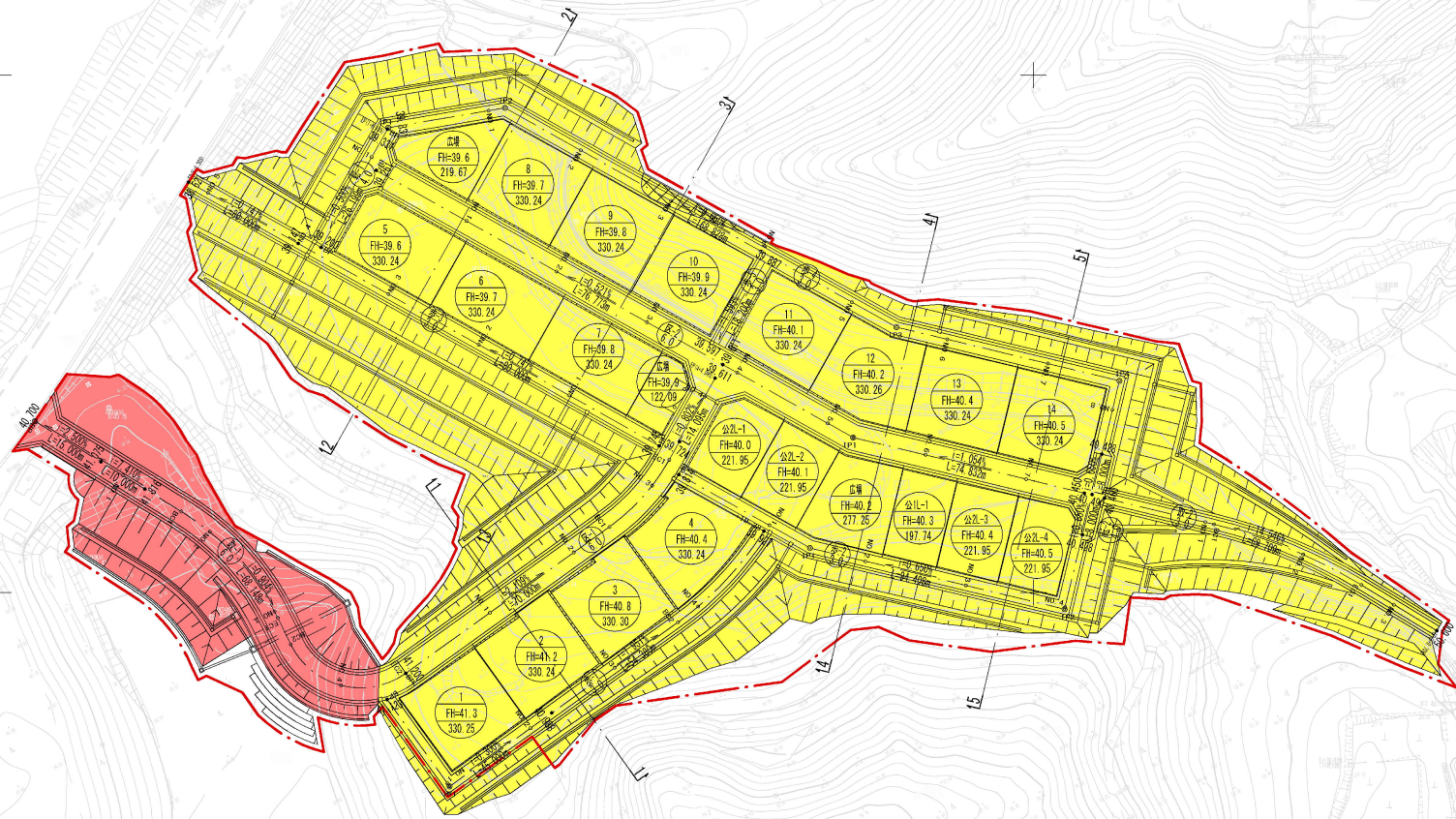


凡例

添付図面3 造成平面図（小泊団地地区）

A3 S=1:1000  
A1 S=1:500

凡例	名称
	開発区域界
	街区・宅地番号等 計画高 敷地面積 (㎡)
	道路番号 道路幅員
	勾配 延長
	変化点・計画高
	流水方向
	造成計画法面
	ブロック積機壁
	L型擁壁・補強土壁
	切土範囲
	盛土範囲

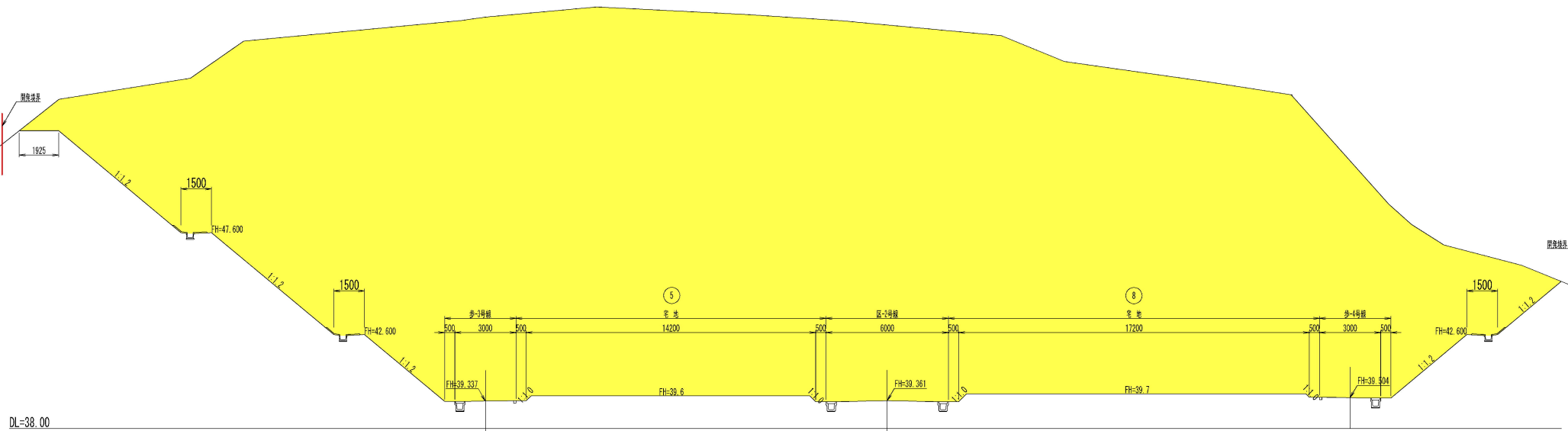


地区名	小泊・大室地区		
箇所	石巻市北上町十三浜字猪の沢地内		
工事名	北上（小泊・大室）地区 防災集団移転住宅造成工事		
図名	小泊 造成計画平面図		
縮尺	S=1/1000	位置	
設計者	リガ-	補佐	課長
宮城県石巻市			

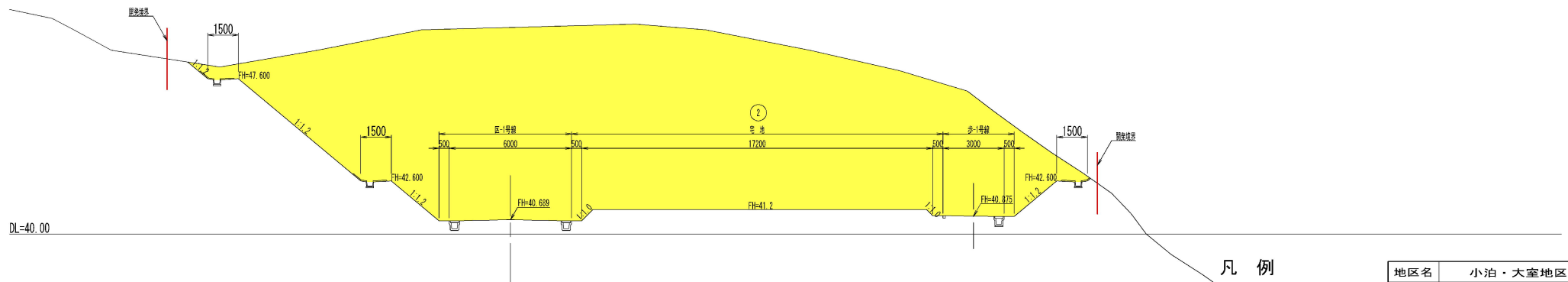
添付図面3 断面図(1) (小泊団地地区)

A3 S=1:200  
A1 S=1:100

2-2 断面図



1-1 断面図



凡例

凡例	名称
<span style="display:inline-block; width:15px; height:15px; background-color:yellow;"></span>	切土
<span style="display:inline-block; width:15px; height:15px; background-color:red;"></span>	盛土

地区名	小泊・大室地区		
箇所	石巻市北上町十三浜字猪の沢地内		
工事名	北上(小泊・大室)地区 防災集団移転住宅造成工事		
図名	小泊 造成計画断面図(1)		
縮尺	S=1/200	位置	
設計者	リザーブ	補佐	課長
宮城県石巻市			