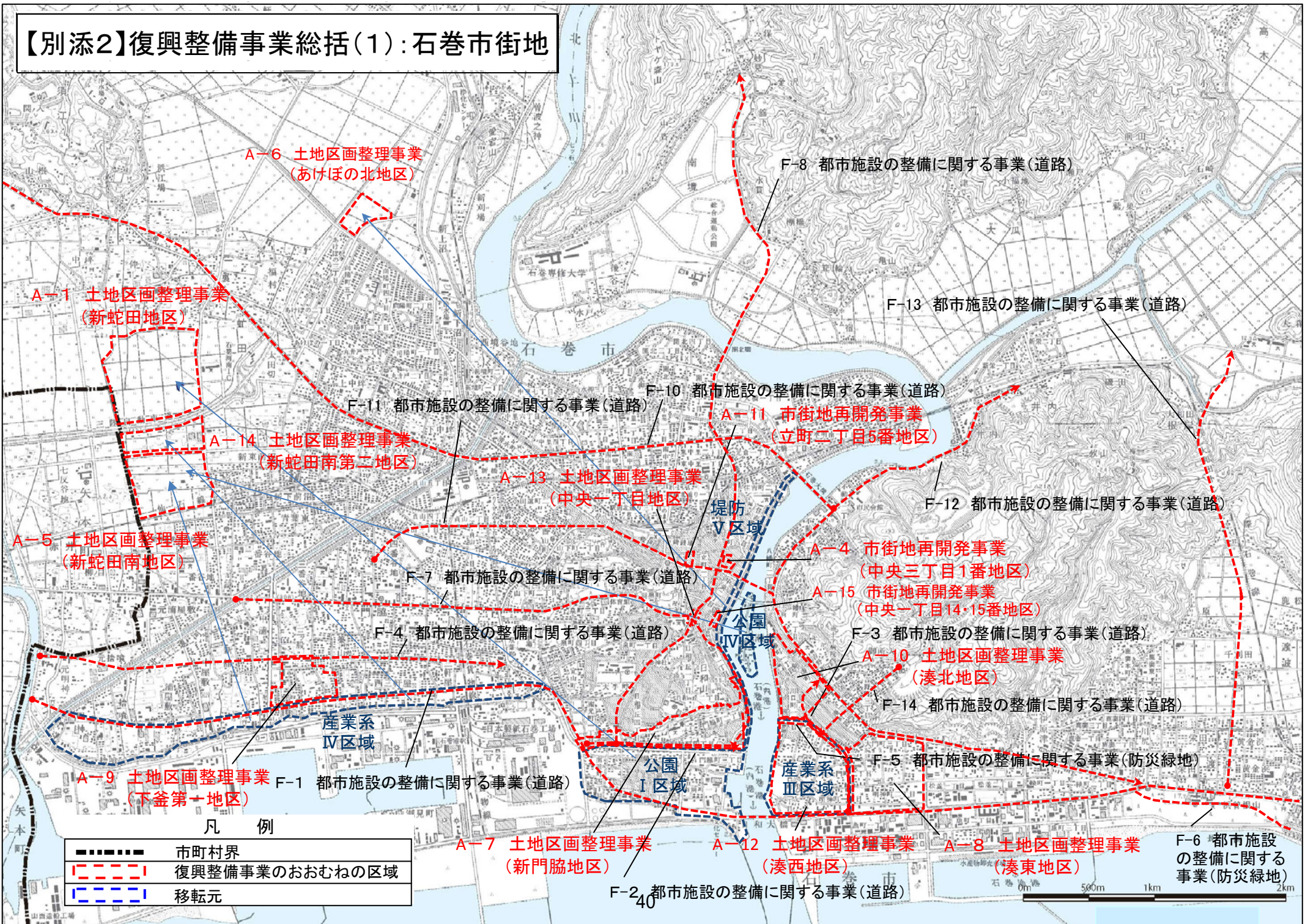


【別添2】復興整備事業総括(1):石巻市街地



A-6 土地区画整理事業
(あげぼの北地区)

F-8 都市施設の整備に関する事業(道路)

A-1 土地区画整理事業
(新蛇田地区)

F-13 都市施設の整備に関する事業(道路)

F-11 都市施設の整備に関する事業(道路)

F-10 都市施設の整備に関する事業(道路)

A-11 市街地再開発事業
(立町二丁目5番地区)

A-14 土地区画整理事業
(新蛇田南第二地区)

A-13 土地区画整理事業
(中央一丁目地区)

F-12 都市施設の整備に関する事業(道路)

A-5 土地区画整理事業
(新蛇田南地区)

F-7 都市施設の整備に関する事業(道路)

A-4 市街地再開発事業
(中央三丁目1番地区)

A-15 市街地再開発事業
(中央一丁目14・15番地区)

F-4 都市施設の整備に関する事業(道路)

F-3 都市施設の整備に関する事業(道路)

A-10 土地区画整理事業
(湊北地区)

F-14 都市施設の整備に関する事業(道路)

A-9 土地区画整理事業
(下釜第一地区)

F-1 都市施設の整備に関する事業(道路)

F-5 都市施設の整備に関する事業(防災緑地)

凡 例

	市町村界
	復興整備事業のおおむねの区域
	移転元

A-7 土地区画整理事業
(新門脇地区)

A-12 土地区画整理事業
(湊西地区)

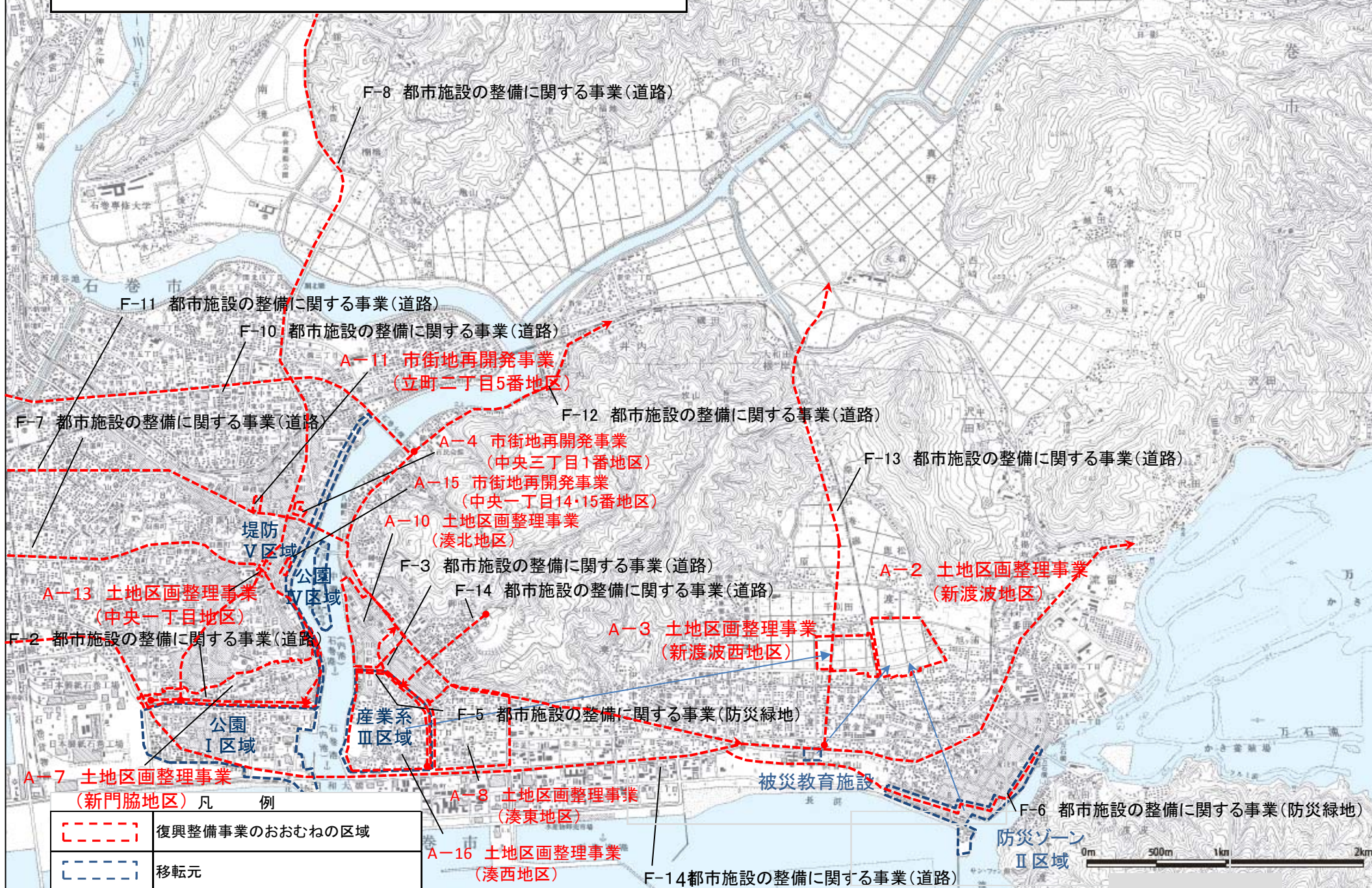
A-8 土地区画整理事業
(湊東地区)

F-6 都市施設の整備に関する事業(防災緑地)

F-2 都市施設の整備に関する事業(道路)



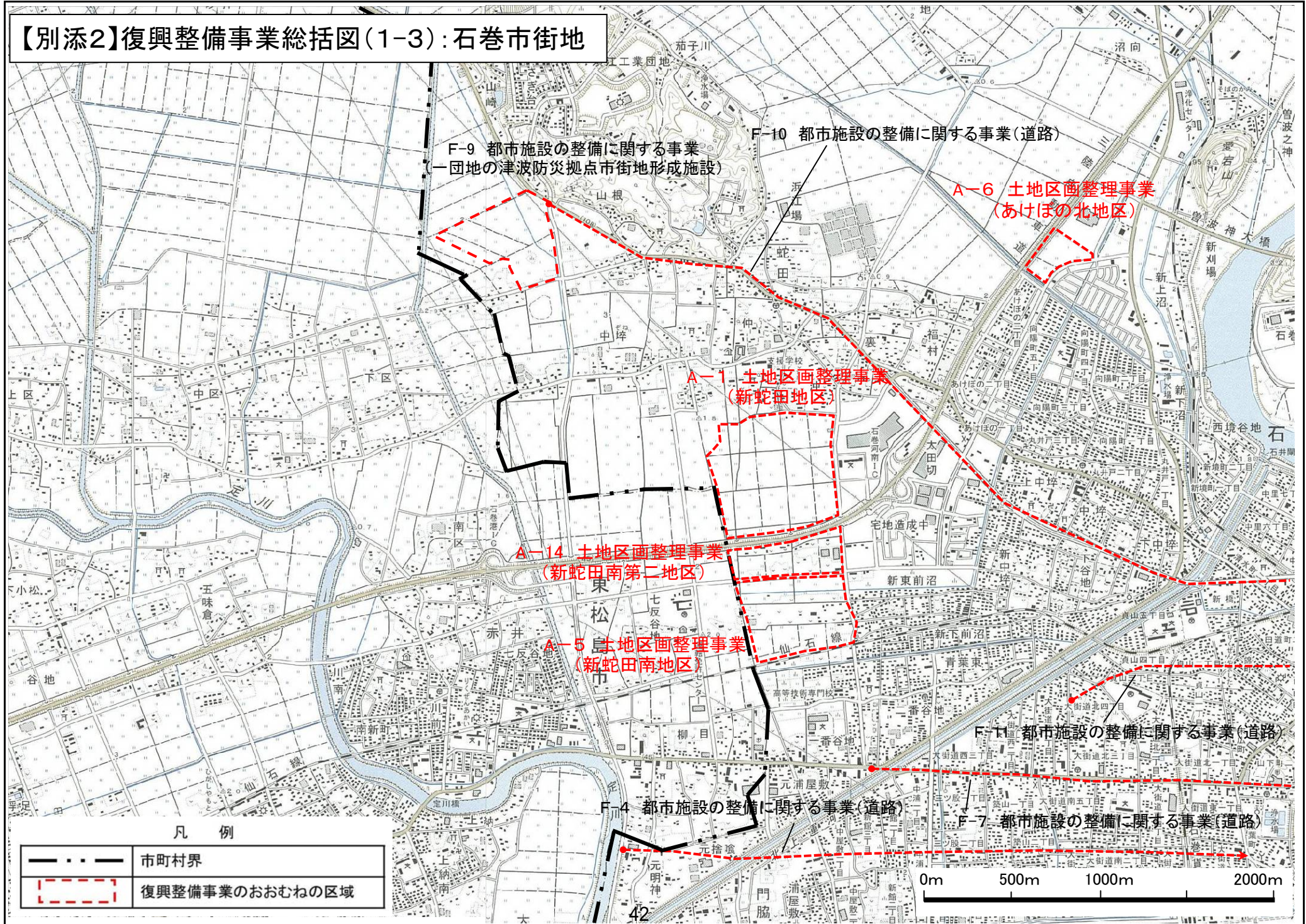
【別添2】復興整備事業総括図(1-2):石巻市街地



凡 例	
	復興整備事業のおおむねの区域
	移転元

A-1 土地区画整理事業 (新門脇地区)
 A-2 土地区画整理事業 (新渡波地区)
 A-3 土地区画整理事業 (新渡波西地区)
 A-4 市街地再開発事業 (中央三丁目1番地区)
 A-10 土地区画整理事業 (湊北地区)
 A-11 市街地再開発事業 (立町二丁目5番地区)
 A-15 市街地再開発事業 (中央一丁目14・15番地区)
 A-16 土地区画整理事業 (湊西地区)
 F-2 都市施設の整備に関する事業(道路)
 F-3 都市施設の整備に関する事業(道路)
 F-5 都市施設の整備に関する事業(防災緑地)
 F-6 都市施設の整備に関する事業(防災緑地)
 F-7 都市施設の整備に関する事業(道路)
 F-8 都市施設の整備に関する事業(道路)
 F-10 都市施設の整備に関する事業(道路)
 F-11 都市施設の整備に関する事業(道路)
 F-12 都市施設の整備に関する事業(道路)
 F-13 都市施設の整備に関する事業(道路)
 F-14 都市施設の整備に関する事業(道路)

【別添2】復興整備事業総括図(1-3):石巻市街地



F-9 都市施設の整備に関する事業
(一団地の津波防災拠点市街地形成施設)

F-10 都市施設の整備に関する事業(道路)

A-6 土地区画整理事業
(あけぼの北地区)

A-1 土地区画整理事業
(新蛇田地区)

A-14 土地区画整理事業
(新蛇田南第二地区)

A-5 土地区画整理事業
(新蛇田南地区)

F-4 都市施設の整備に関する事業(道路)

F-11 都市施設の整備に関する事業(道路)

F-7 都市施設の整備に関する事業(道路)

凡 例	
	市町村界
	復興整備事業のおおむねの区域

0m 500m 1000m 2000m