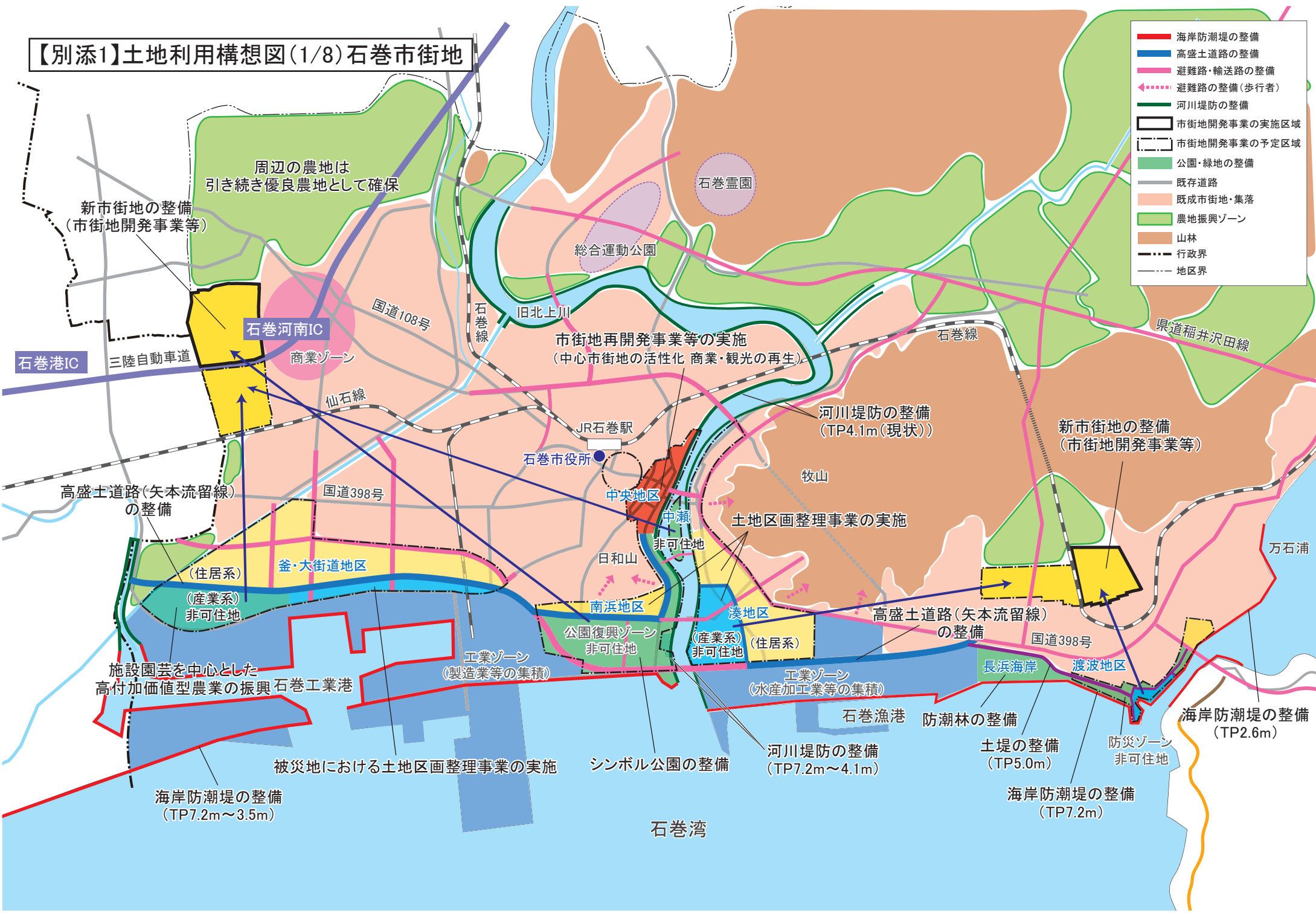
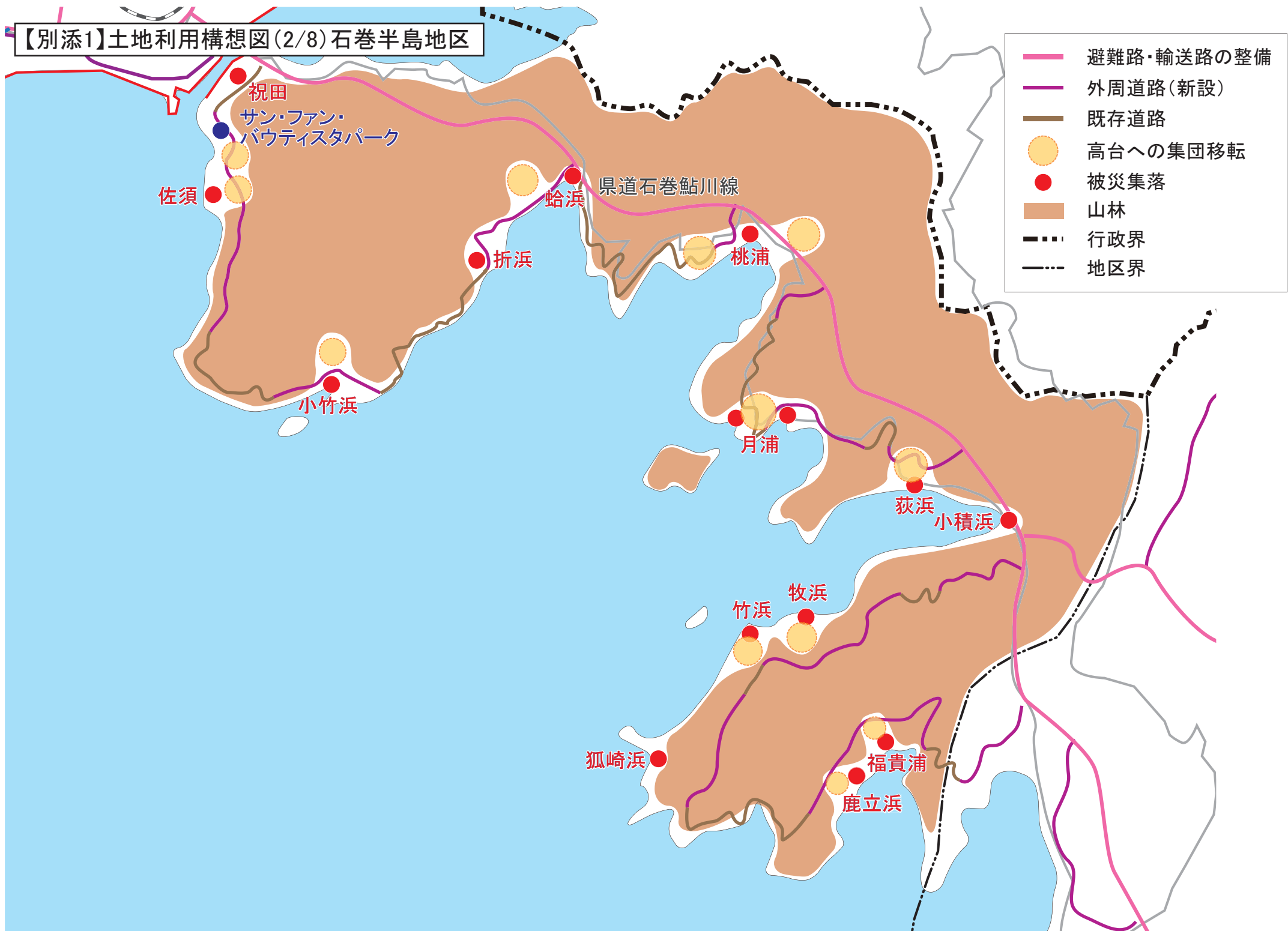


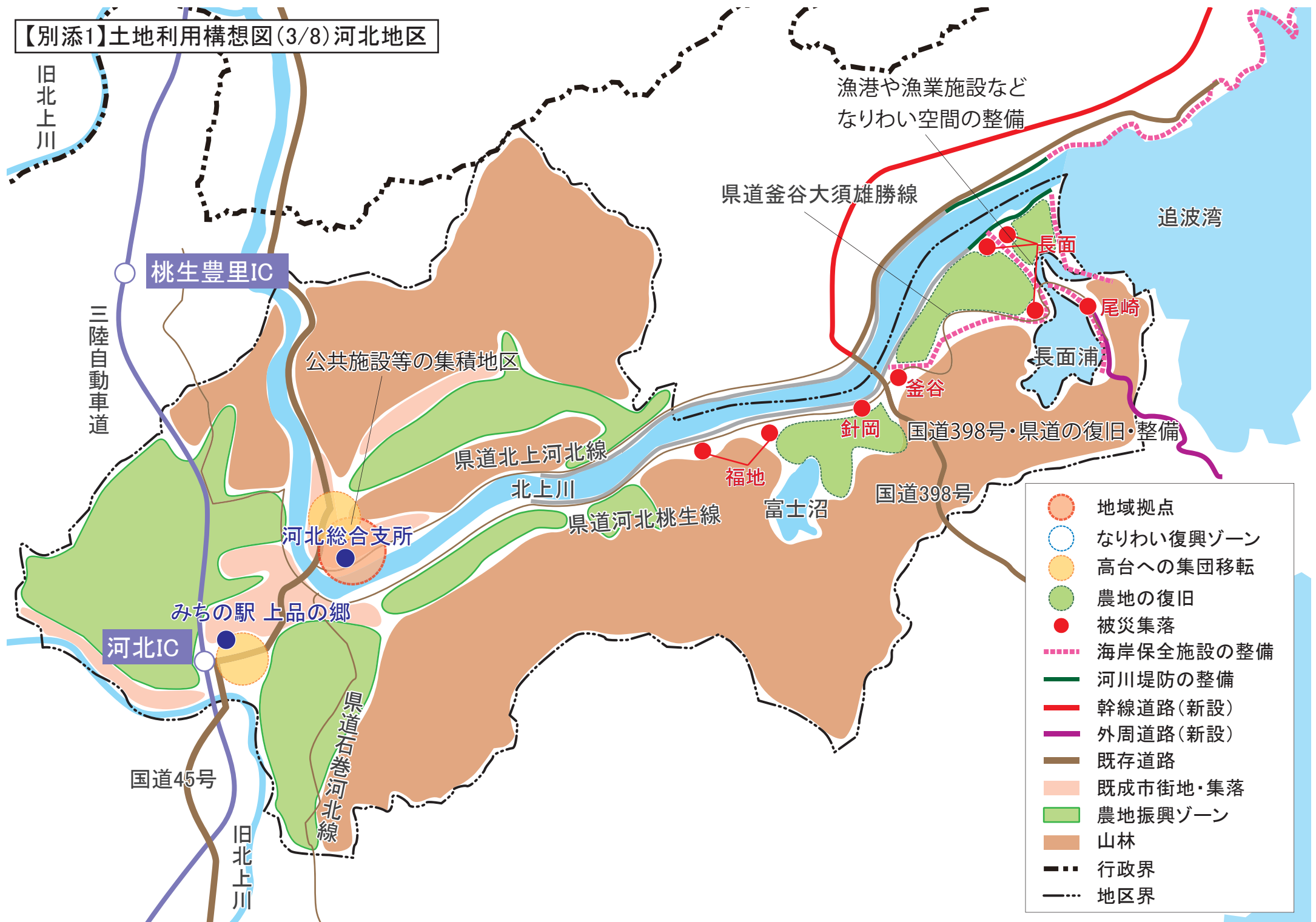
【別添1】土地利用構想図(1/8)石巻市街地



【別添1】土地利用構想図(2/8)石巻半島地区



【別添1】土地利用構想図(3/8)河北地区



- 地域拠点
- なりわい復興ゾーン
- 高台への集団移転
- 農地の復旧
- 被災集落
- - - 海岸保全施設の整備
- 河川堤防の整備
- 幹線道路(新設)
- 外周道路(新設)
- 既存道路
- 既成市街地・集落
- 農地復興ゾーン
- 山林
- - - 行政界
- · - · 地区界

漁港や漁業施設など
なりわい空間の整備

県道釜谷大須雄勝線

追波湾

長面

尾崎

長面浦

釜谷

国道398号・県道の復旧・整備

国道398号

福地

針岡

富士沼

公共施設等の集積地区

県道北上河北線

北上川

県道河北桃生線

河北総合支所

みちの駅 上品の郷

河北IC

県道石巻河北線

国道45号

旧北上川

三陸自動車道

旧北上川

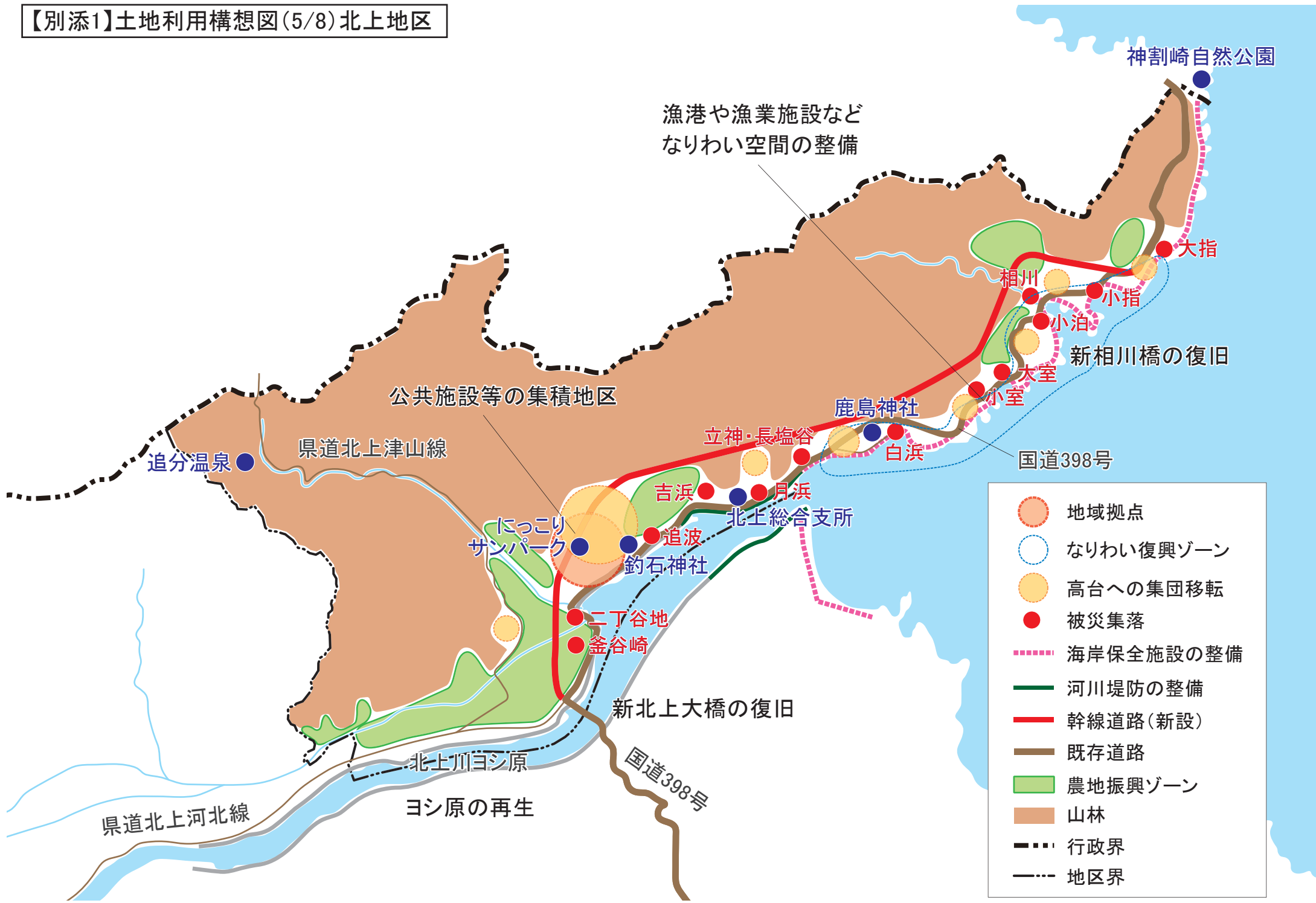
桃生豊里IC

【別添1】土地利用構想図(4/8)雄勝地区

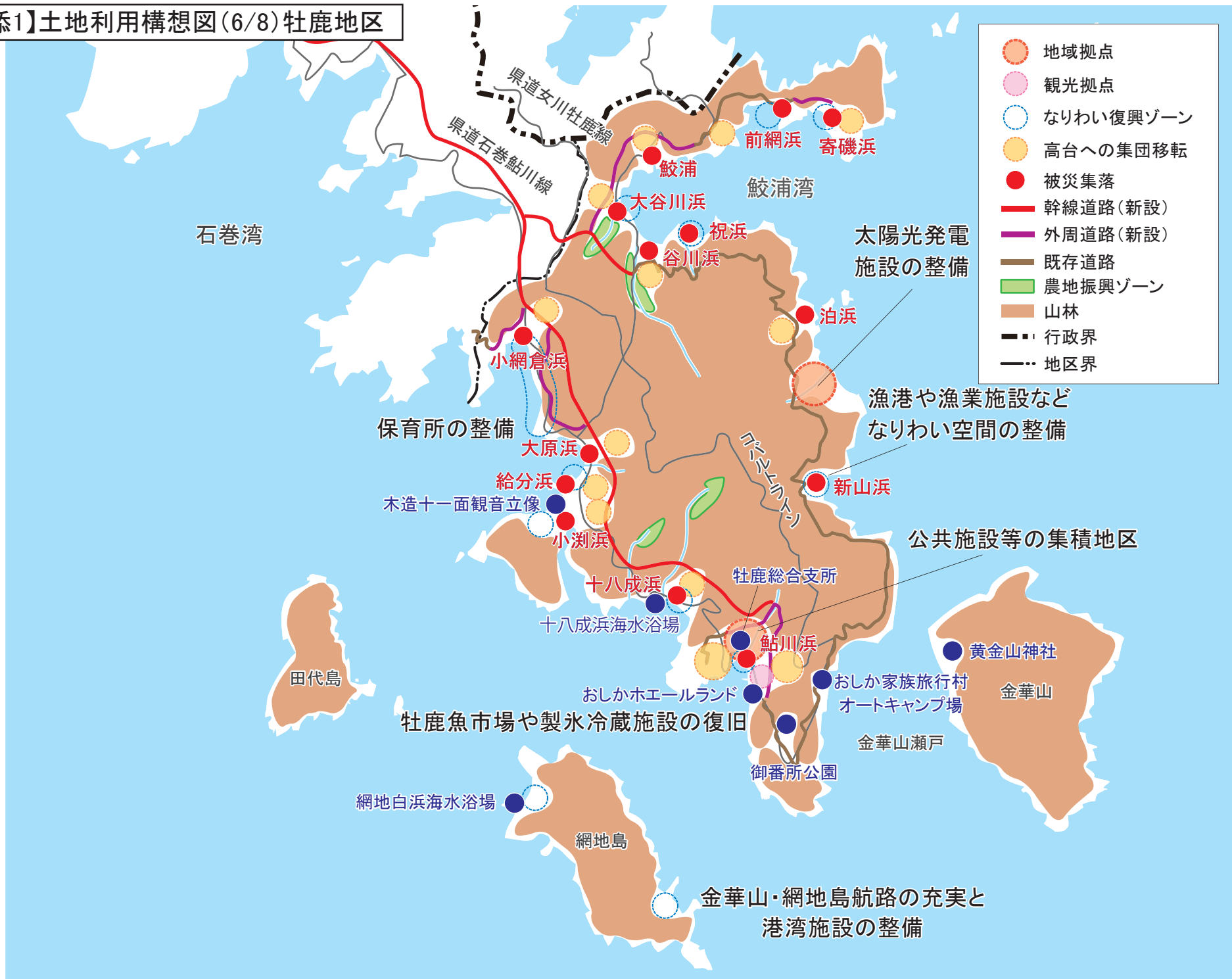
- 地域拠点
- 観光拠点
- なりわい復興ゾーン
- 高台への集団移転
- 被災集落
- 幹線道路(新設)
- 外周道路(新設)
- 既存道路
- 農地復興ゾーン
- 山林
- 行政界
- 地区界



【別添1】土地利用構想図(5/8)北上地区



【別添1】土地利用構想図(6/8) 牡鹿地区

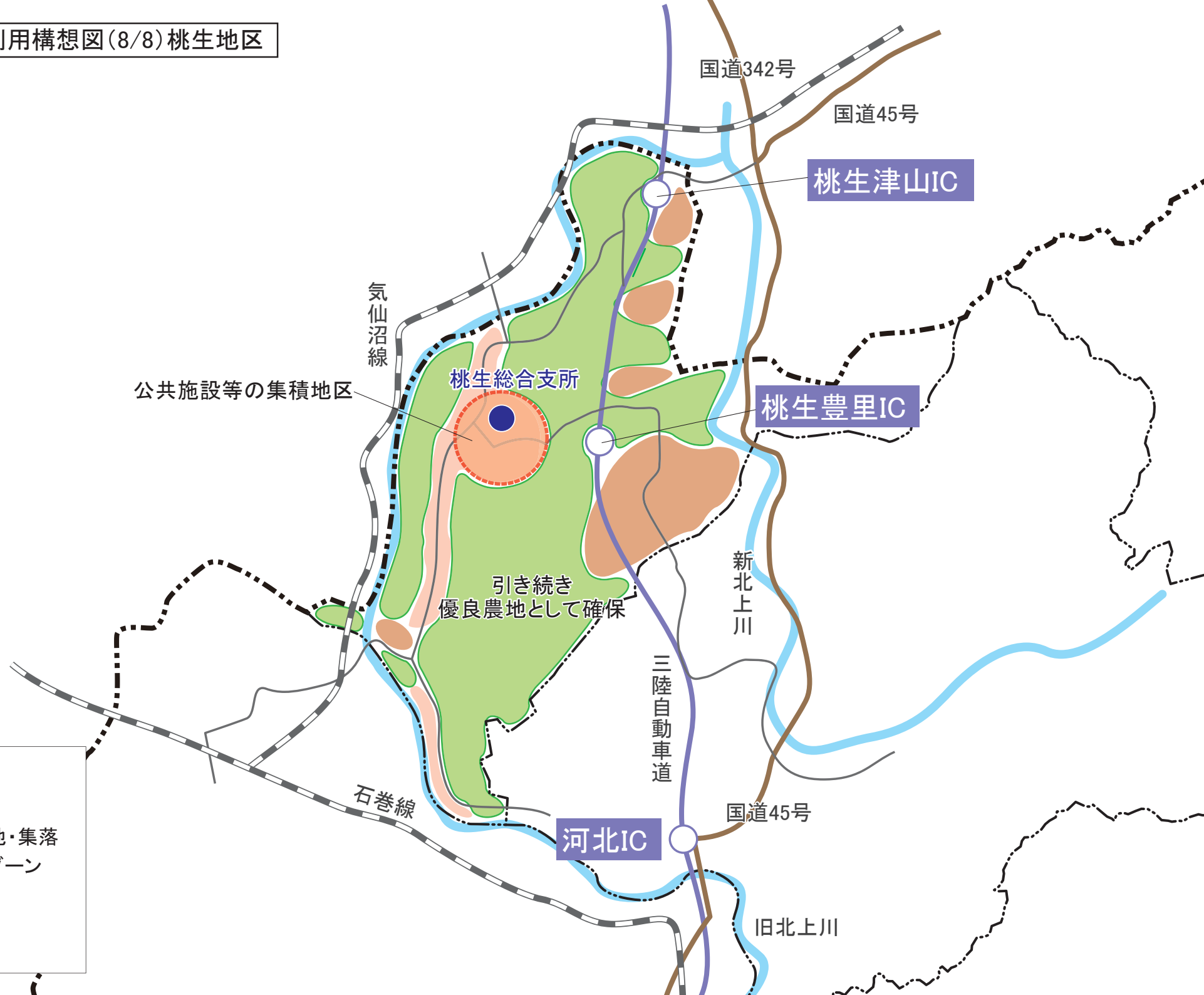


【別添1】土地利用構想図(7/8)河南地区



- 地域拠点
- 既存道路
- 既成市街地・集落
- 農地振興ゾーン
- 山林
- 行政界
- 地区界

【別添1】土地利用構想図(8/8)桃生地区



- 地域拠点
- 既存道路
- 既成市街地・集落
- 農地振興ゾーン
- 山林
- 行政界
- 地区界