

【別添2】復興整備事業総括図(10):雄勝地区






D-17.防災集団移転促進事業
(大浜地区)

漁業系ゾーン

D-12.防災集団移転促進事業
(熊沢・大須地区)

漁業系ゾーン




凡 例	
	市町村界
	復興整備事業のおおむねの区域
	移転元



【別添2】復興整備事業総括図(11):石巻半島地区

D-14.防災集団移転促進事業
(荻浜地区)

漁業系ゾーン

凡 例	
	市町村界
	復興整備事業のおおむねの区域
	移転元

0m 500m 1km

S=1/10,000



【別添2】復興整備事業総括図(12):牡鹿地区



漁業系ゾーン

D-15.防災集団移転促進事業
(泊浜地区)

凡 例	
	市町村界
	復興整備事業のおおむねの区域
	移転元

0m 500m 1km




S=1/10,000

【別添2】復興整備事業総括図(13):雄勝地区



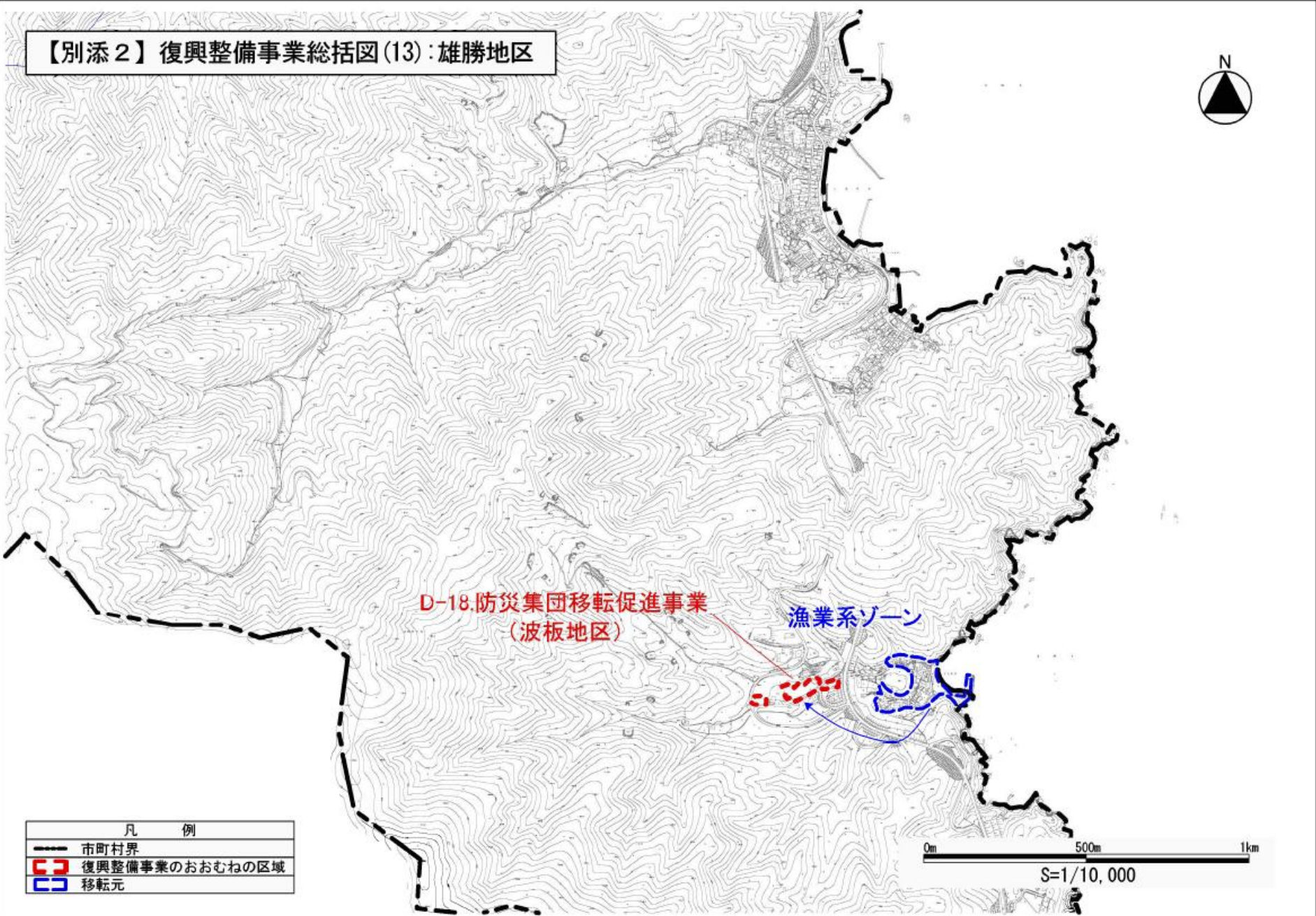
D-18.防災集団移転促進事業
(波板地区)

漁業系ゾーン

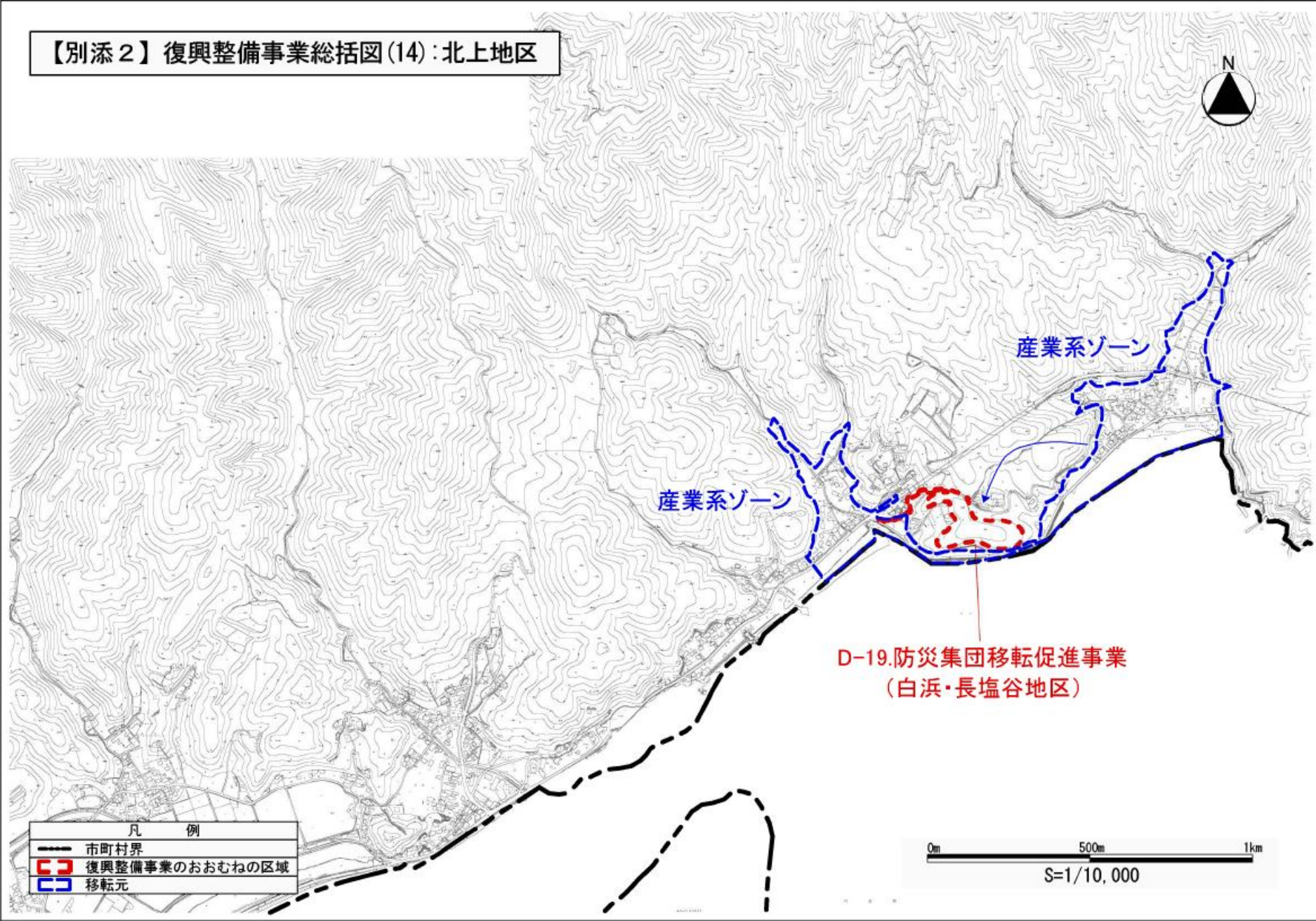
凡 例	
	市町村界
	復興整備事業のおおむねの区域
	移転元

0m 500m 1km

S=1/10,000



【別添2】復興整備事業総括図(14):北上地区



凡 例	
-----	市町村界
---	復興整備事業のおおむねの区域
---	移転元




0m 500m 1km
S=1/10,000


【別添2】復興整備事業総括図(15):北上地区



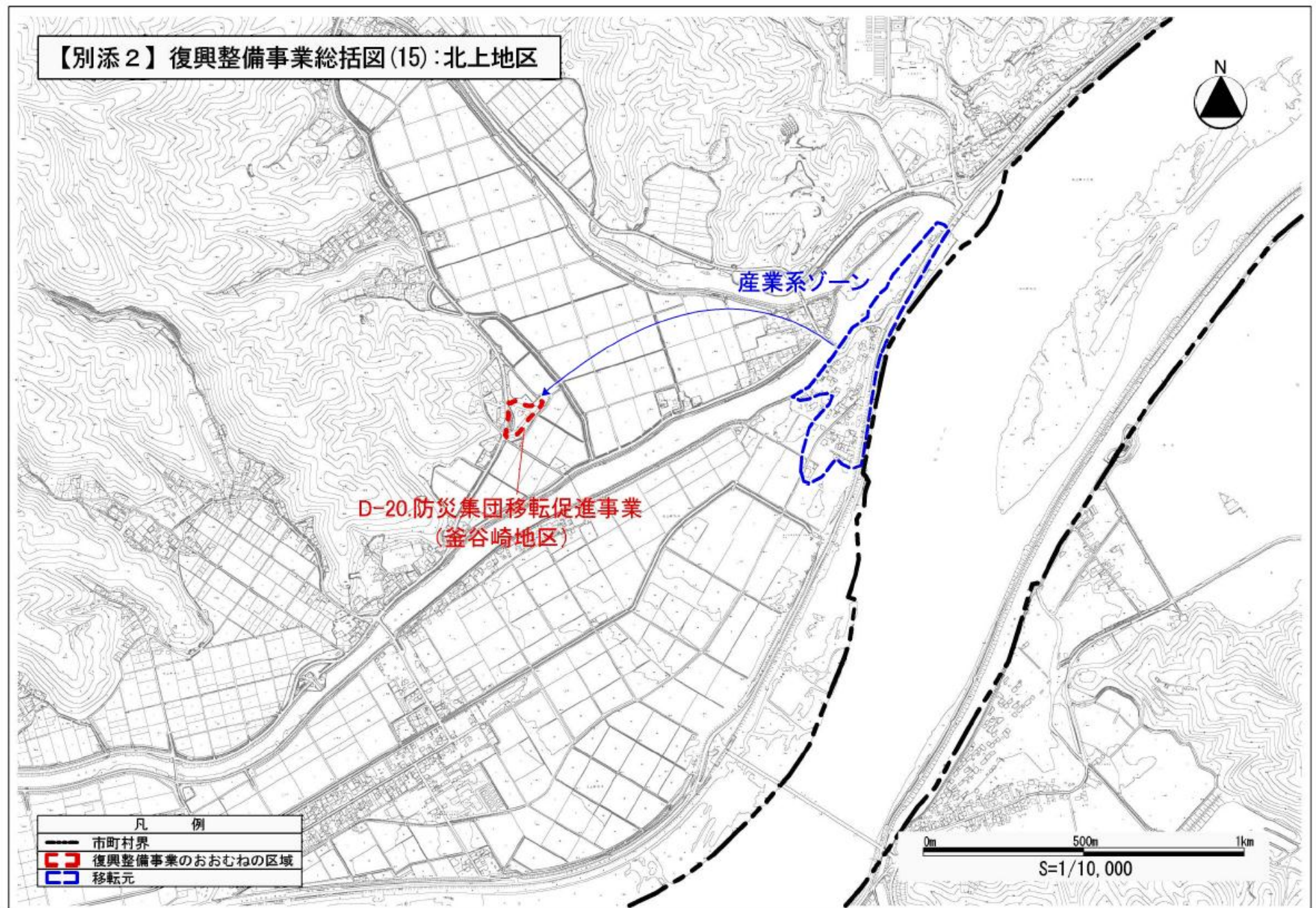
産業系ゾーン

D-20.防災集団移転促進事業
(釜谷崎地区)

凡 例	
	市町村界
	復興整備事業のおおむねの区域
	移転元






S=1/10,000



【別添2】復興整備事業総括図(16): 牡鹿地区

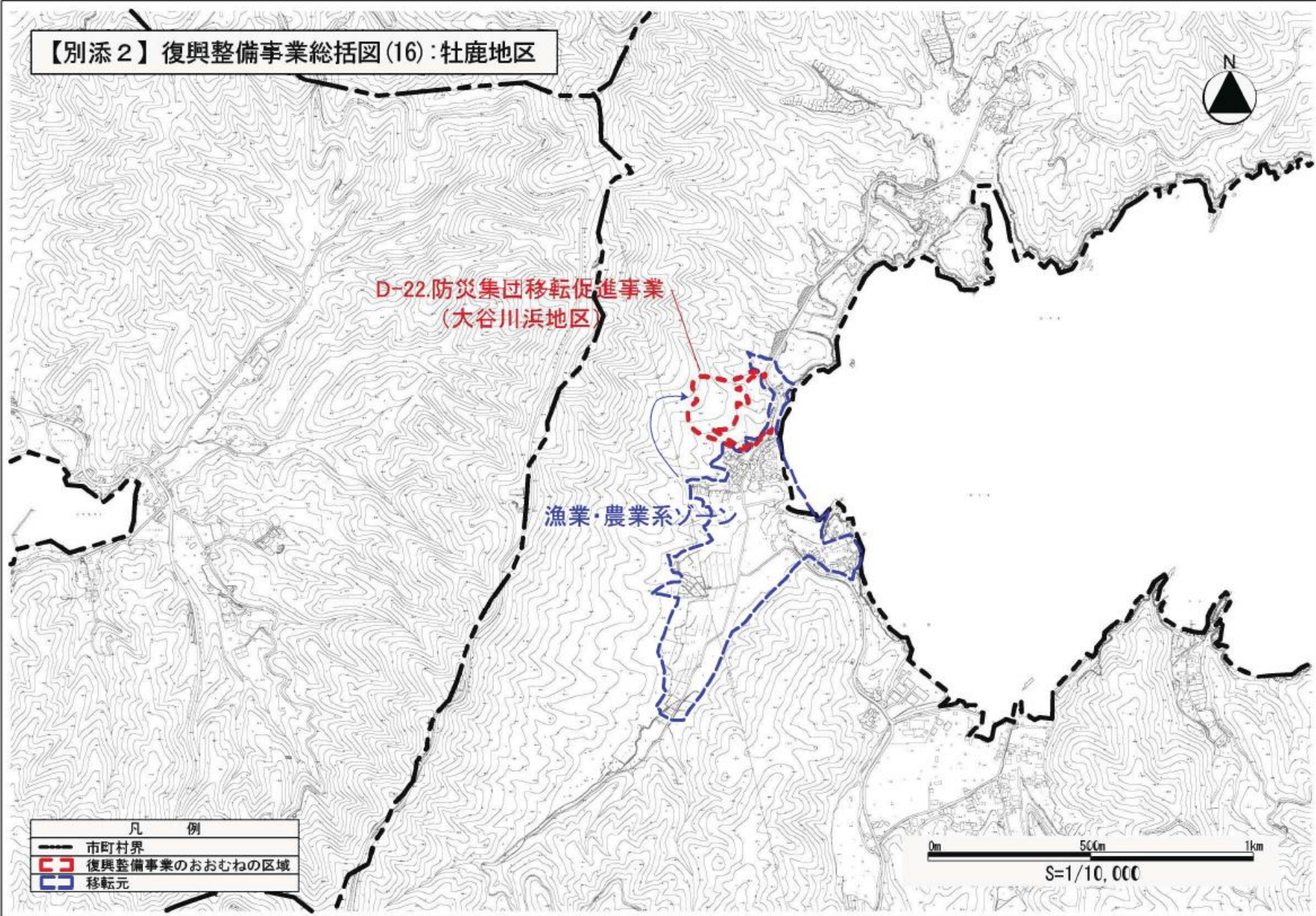
D-22.防災集団移転促進事業
(大谷川浜地区)

漁業・農業系ゾーン

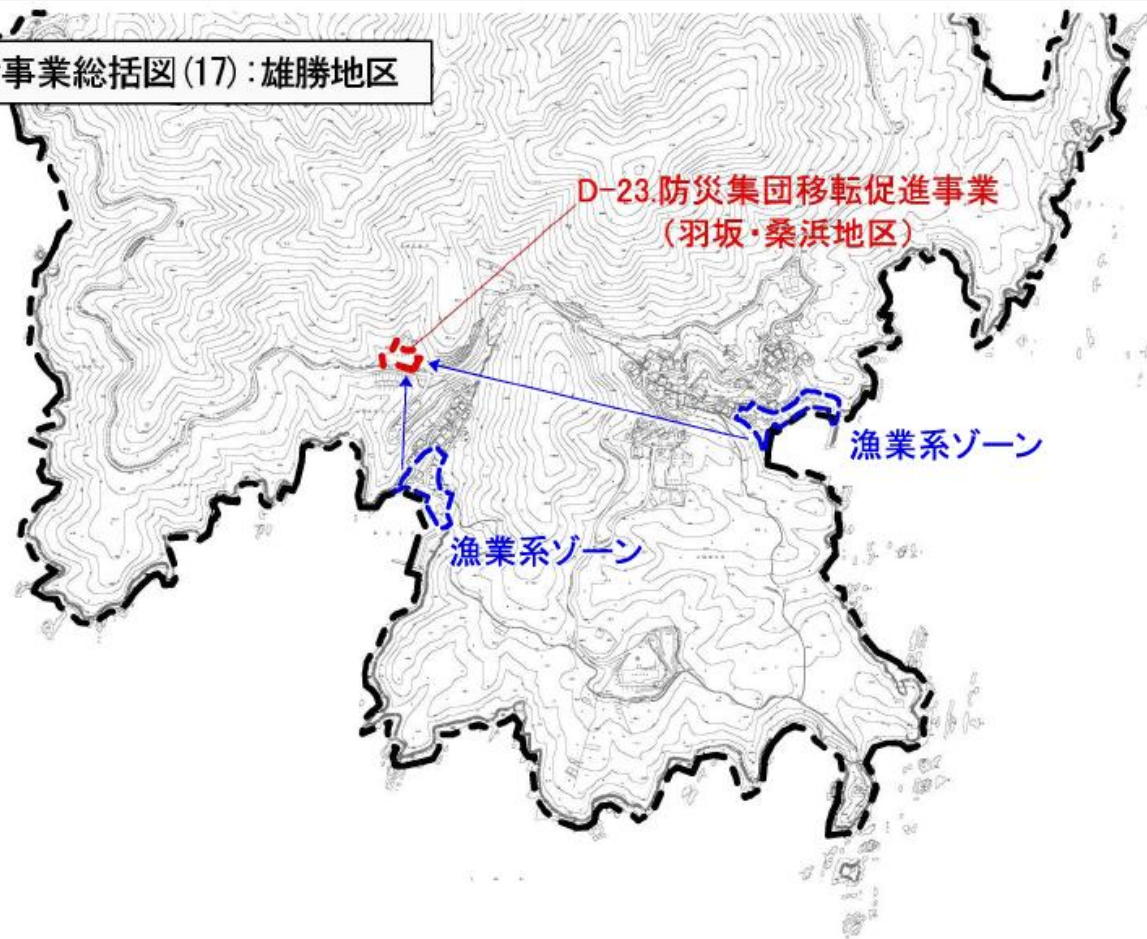
凡 例	
	市町村界
	復興整備事業のおおむねの区域
	移転元

0m 500m 1km

S=1/10,000



【別添2】復興整備事業総括図(17):雄勝地区



D-23.防災集団移転促進事業
(羽坂・桑浜地区)

漁業系ゾーン

漁業系ゾーン

凡 例	
	市町村界
	復興整備事業のおおむねの区域
	移転元

0m 500m 1km

S=1/10,000