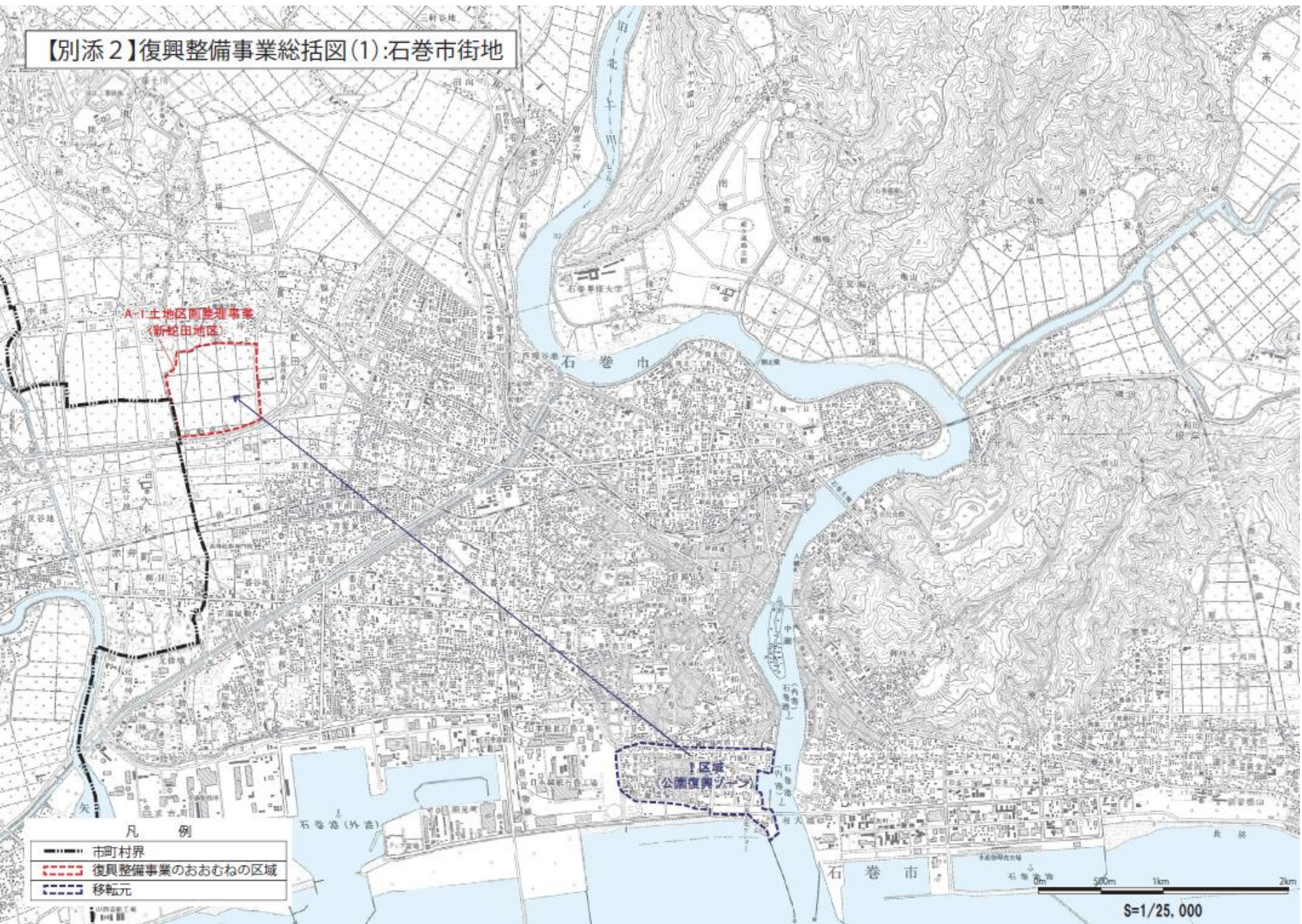
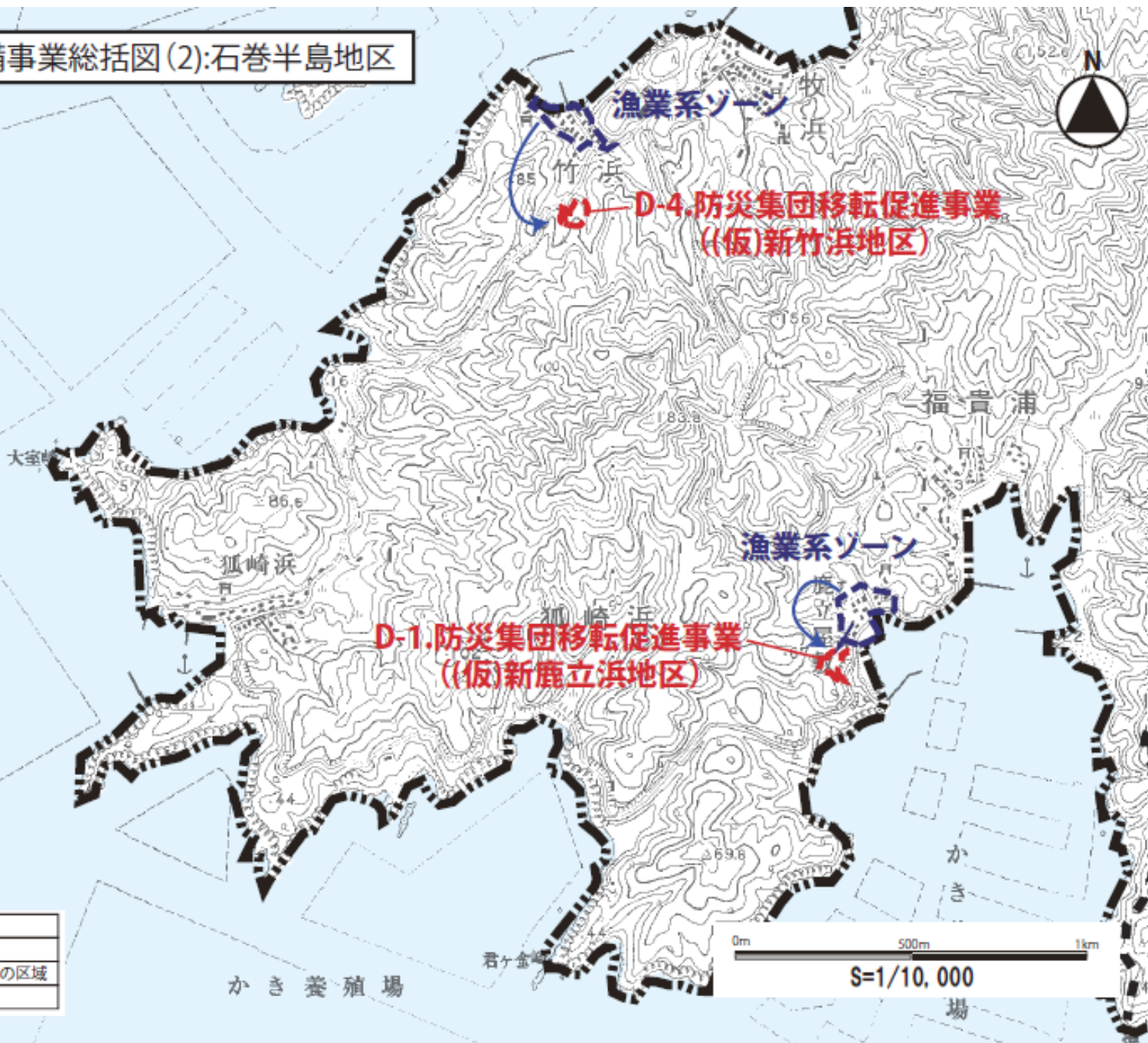


【別添2】復興整備事業総括図(1):石巻市街地





【別添2】復興整備事業総括図(2):石巻半島地区



凡 例

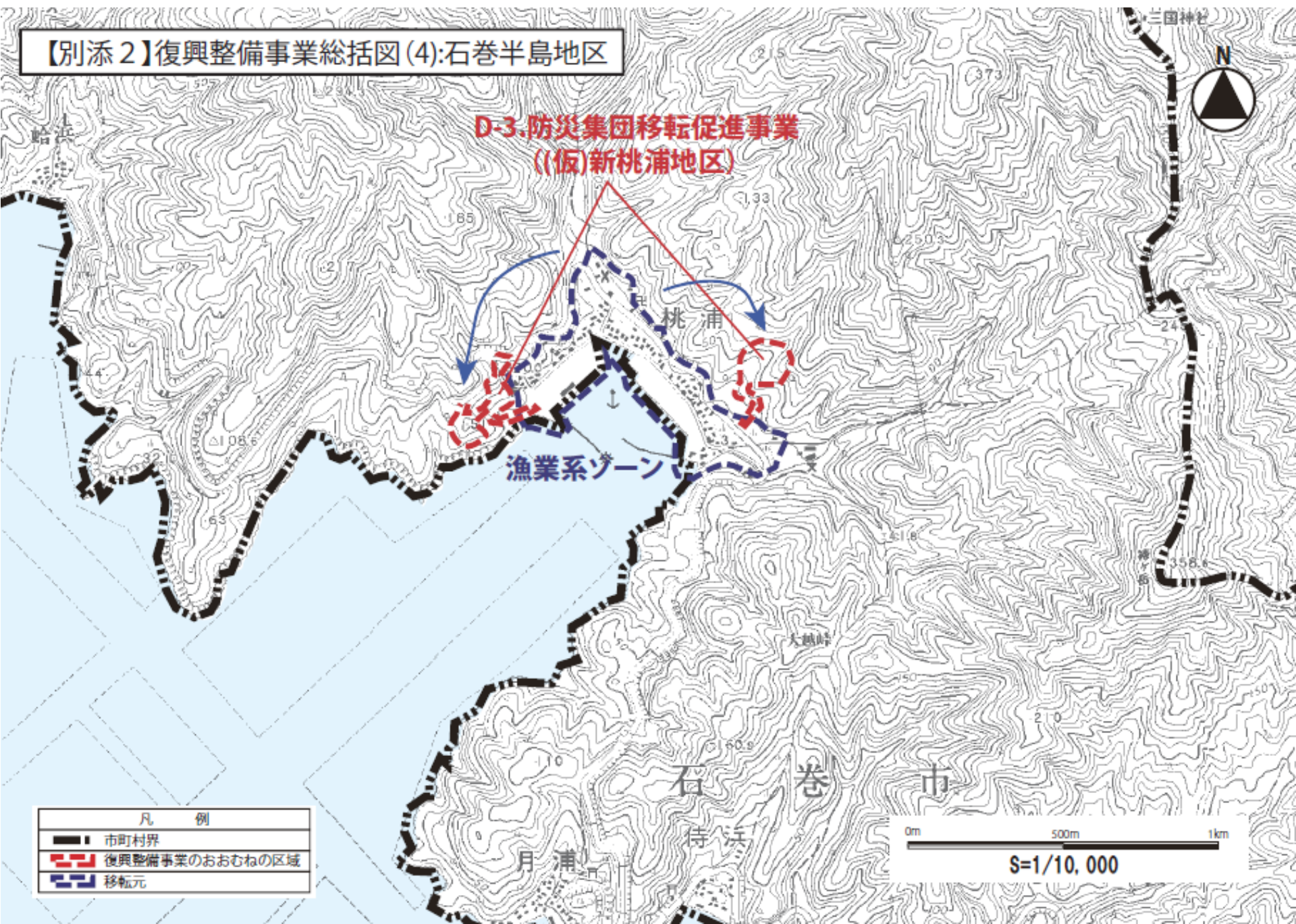
- 市町村界
- 復興整備事業のおおむねの区域
- 移転元





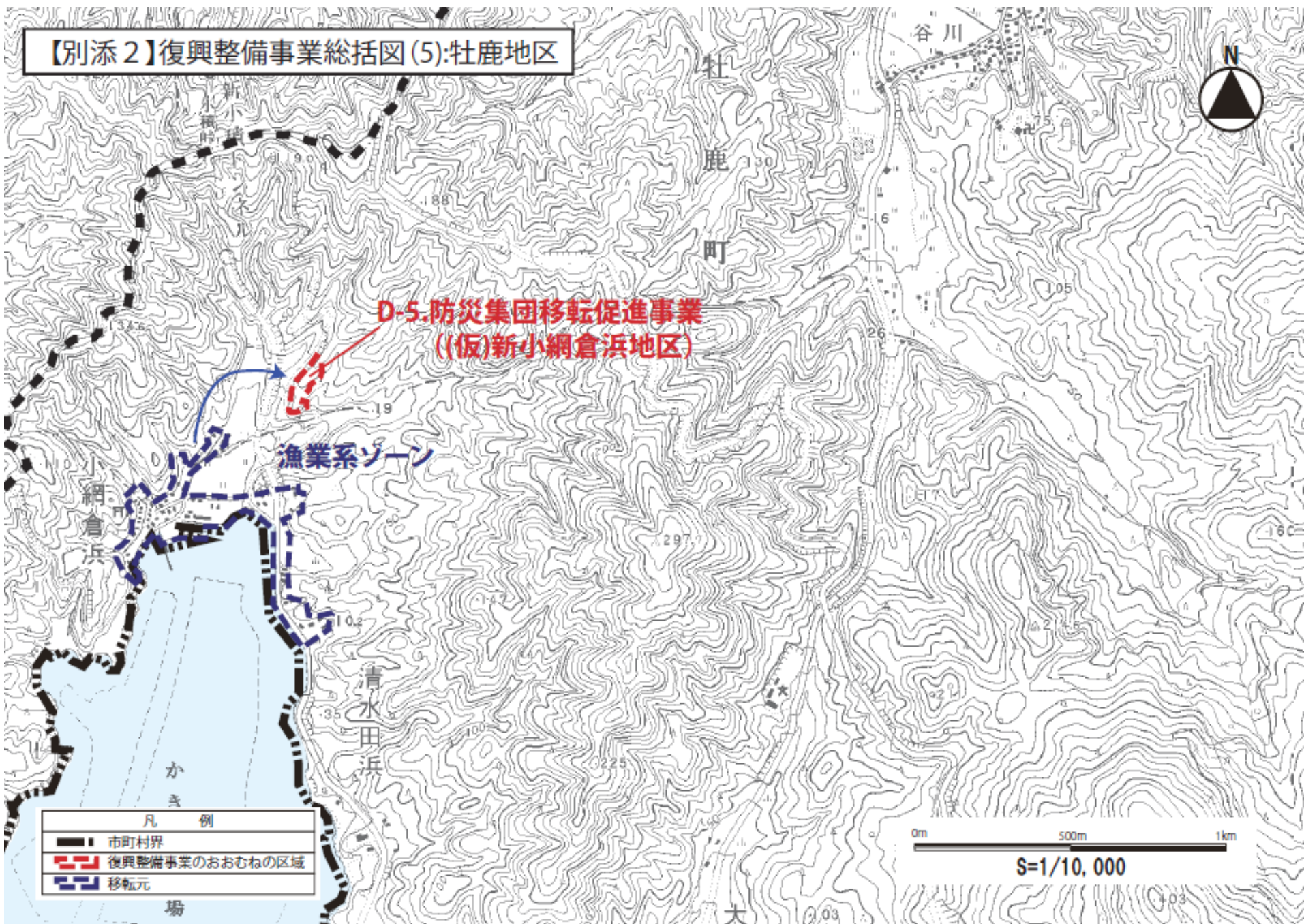
【別添2】復興整備事業総括図(4):石巻半島地区

D-3.防災集団移転促進事業  
((仮)新桃浦地区)





【別添2】復興整備事業総括図(5):牡鹿地区








【別添2】復興整備事業総括図(6):牡鹿地区

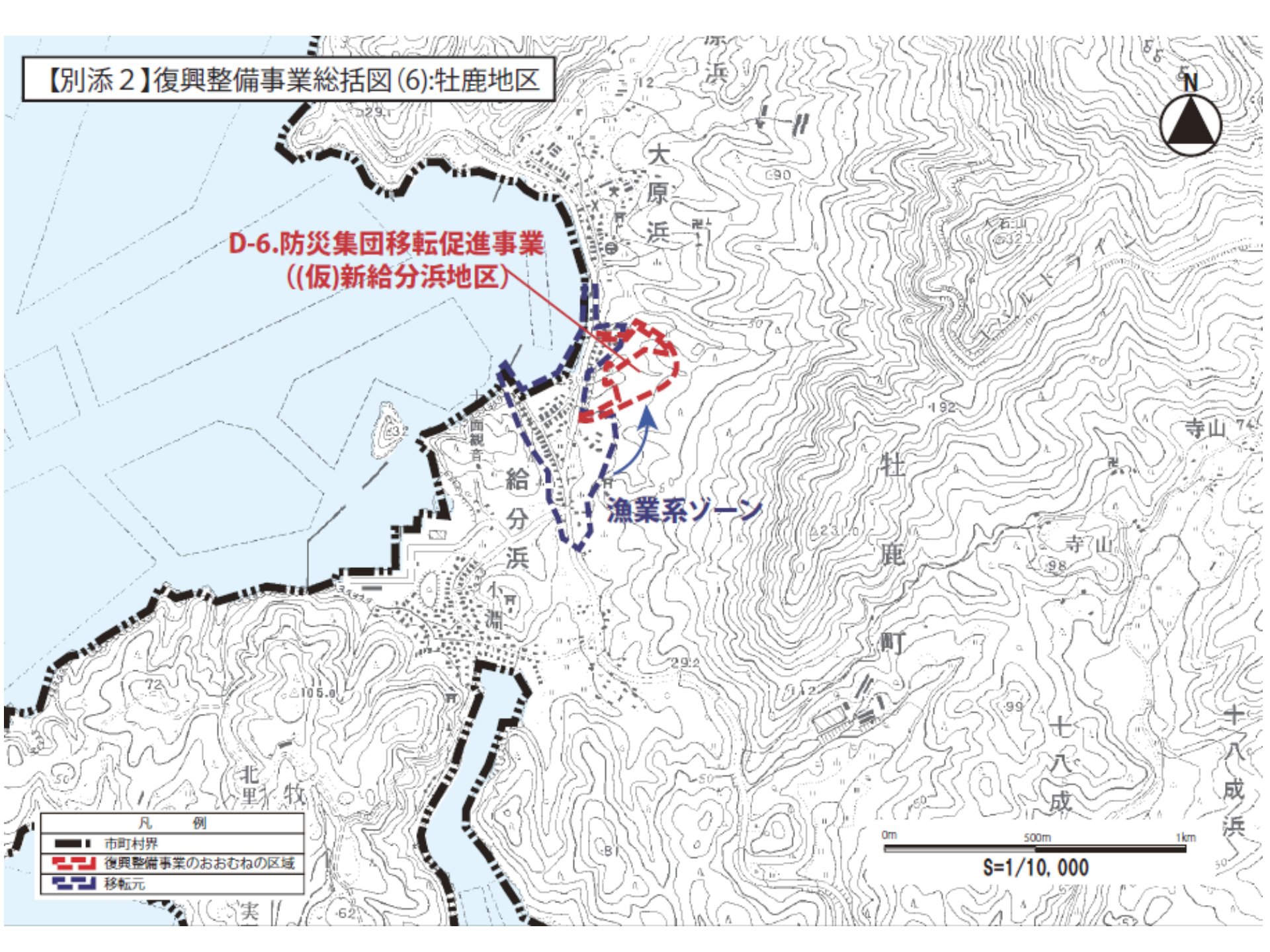
D-6.防災集団移転促進事業  
((仮)新給分浜地区)

漁業系ゾーン

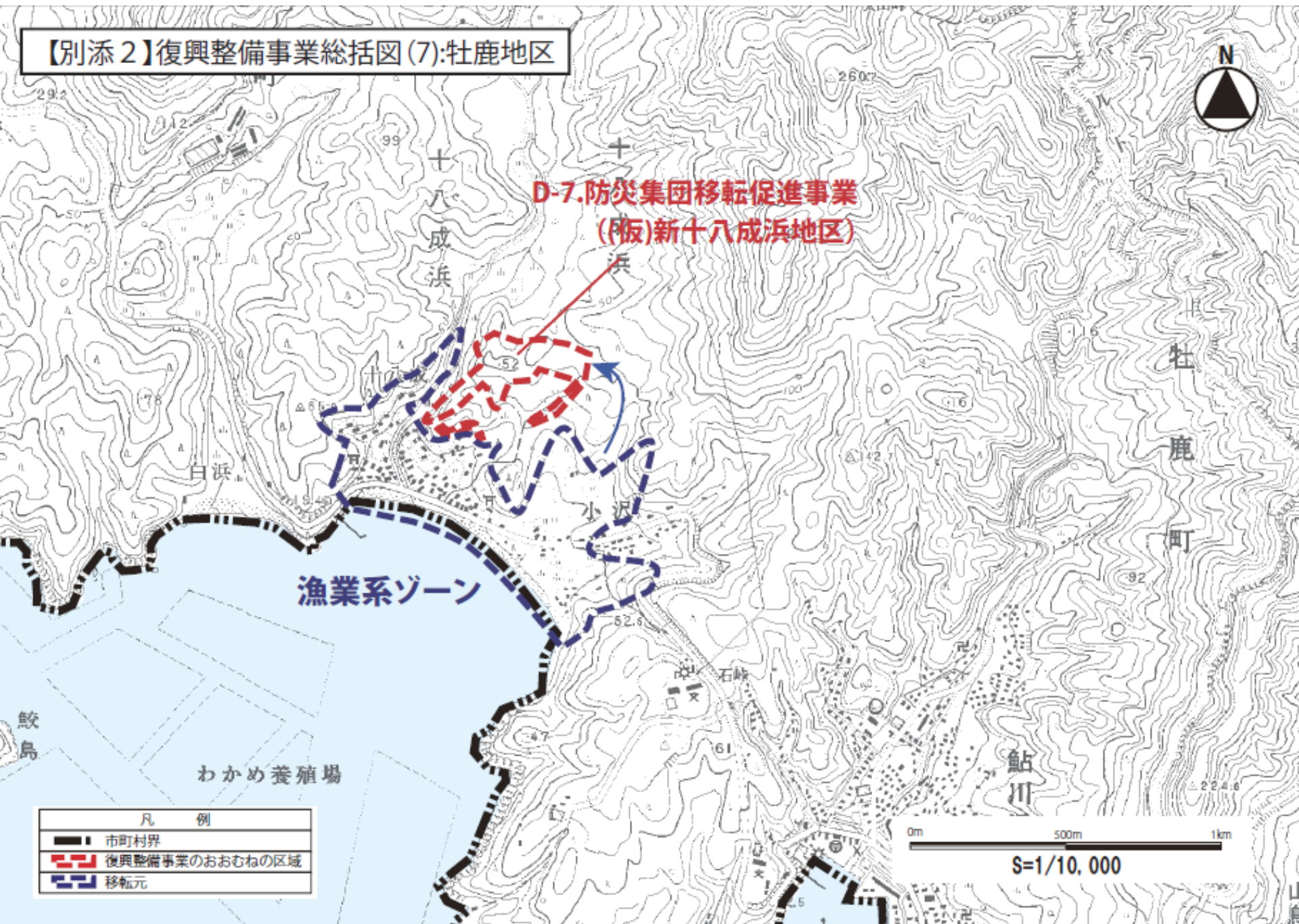
凡 例	
	市町村界
	復興整備事業のおおむねの区域
	移転元

0m 500m 1km

S=1/10,000



【別添2】復興整備事業総括図(7):牡鹿地区





【別添2】復興整備事業総括図(8):牡鹿地区





【別添2】復興整備事業総括図(9):雄勝地区

