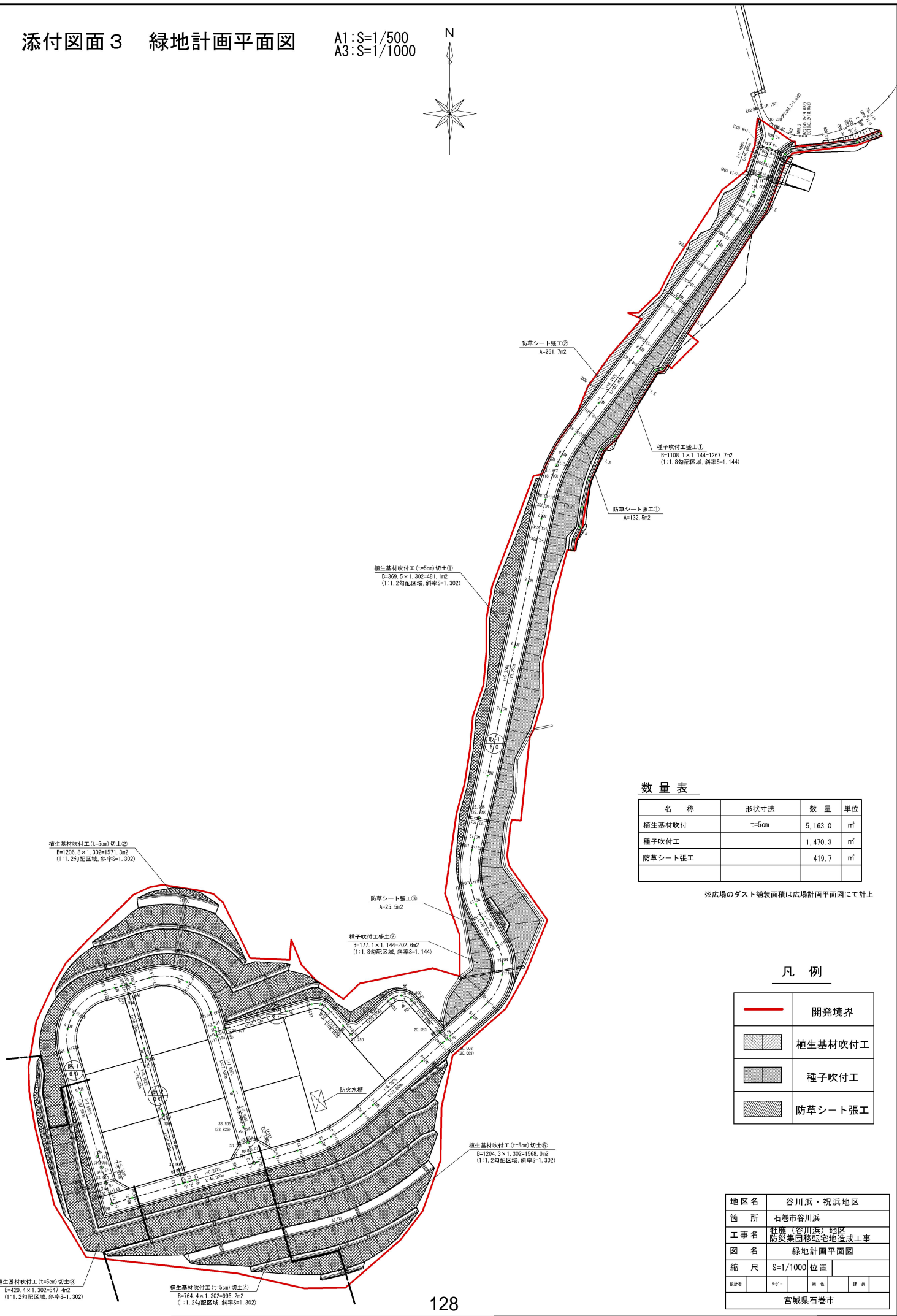
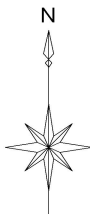


添付図面3 緑地計画平面図

A1:S=1/500  
A3:S=1/1000



数量表

名称	形状寸法	数量	単位
植生基材吹付	t=5cm	5,163.0	m <sup>3</sup>
種子吹付工		1,470.3	m <sup>2</sup>
防草シート張工		419.7	m <sup>2</sup>

※広場のダスト舗装面積は広場計画平面図にて計上

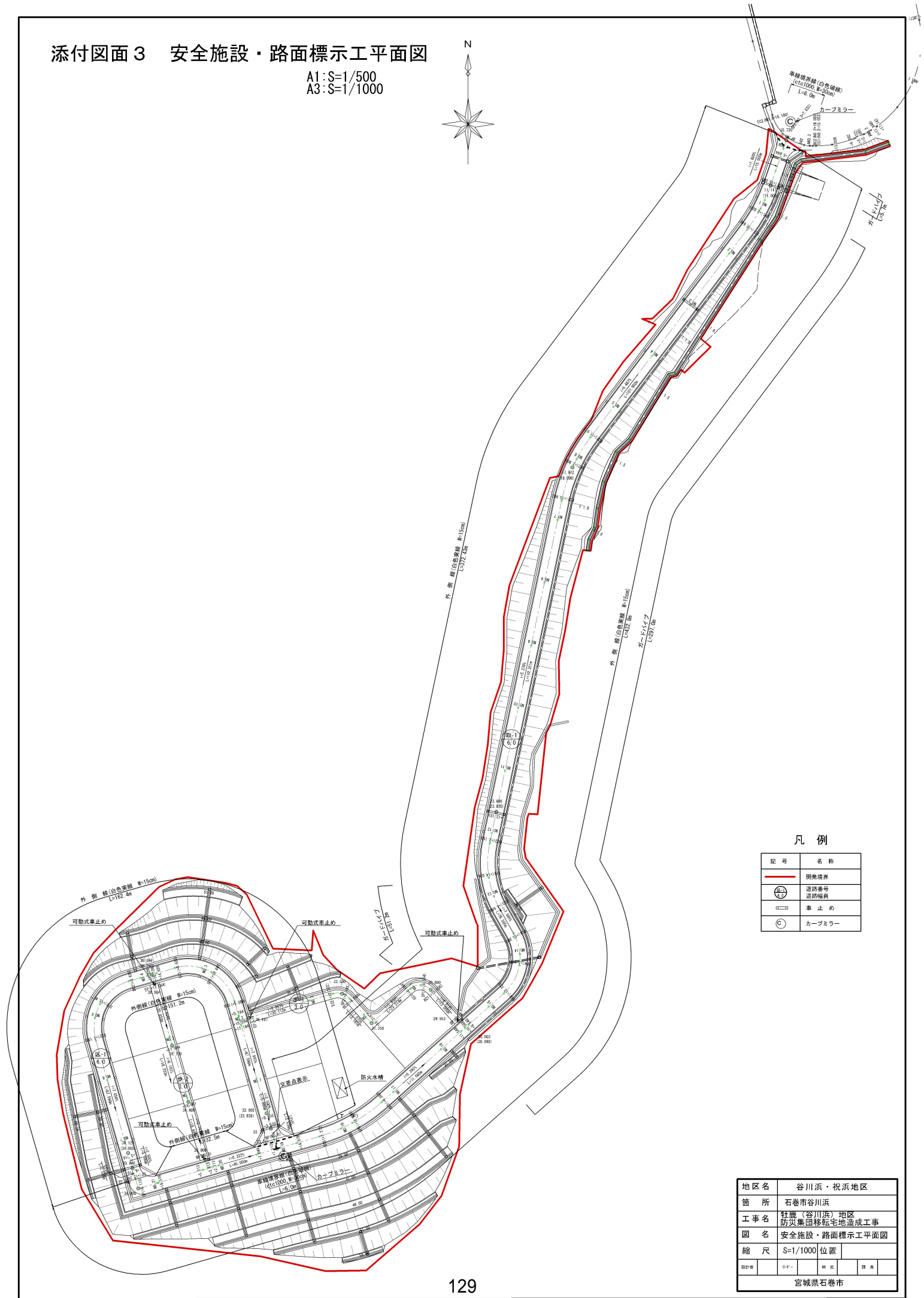
凡例

	開発境界
	植生基材吹付工
	種子吹付工
	防草シート張工

地区名	谷川浜・祝浜地区
箇所	石巻市谷川浜
工事名	社団（谷川浜）地区 防災集団移転宅地造成工事
図名	緑地計画平面図
縮尺	S=1/1000 位置
図号	サマ- 種別 詳表
宮城県石巻市	

# 添付図面 3 安全施設・路面標示工平面図

A1:S=1/500  
A3:S=1/1000



### 凡例

記号	名称
	開発境界
	道路番号 道路幅員
	止り止め
	カーブミラー

地区名	谷川浜・祝浜地区
箇所	石巻市谷川浜
工事名	村居(谷川浜)地区 防災集団移転宅地造成工事
図名	安全施設・路面標示工平面図
縮尺	S=1/1000 位置
製作者	ラゾー 組長 技士
宮城県石巻市	