

様式第5 法第48条第1項第6号関係（地域森林計画区域の変更関係）

森林法第5条第1項の規定によりたてられた
地域森林計画の対象とする森林の区域の変更に関する事項

（注）森林法の特例措置（地域森林計画区域の変更）を必要とする場合に記載すること。

復興整備計画に記載する事項

宮城北部森林計画区

（単位 面積：ha）

| 区 分 | 変更後面積 | 変更前面積 | 比較増減 | |
|-----------------|--------------|------------|-----------|-----------|
| 計 画 区 総 数 | 177,417.43 | 177,426.45 | △ 9.02 | |
| 仙台地方振興 事務所管内 | 大 和 町 | 11,185.29 | 11,185.29 | |
| | 大 郷 町 | 3,683.49 | 3,683.49 | |
| | 富 谷 町 | 2,159.68 | 2,159.68 | |
| | 大 衡 村 | 1,619.67 | 1,619.67 | |
| | 計 | 18,648.13 | 18,648.13 | |
| 北部地方振興事務所管内 | 大 崎 市 | 24,024.26 | 24,024.26 | |
| | 旧 古 川 市 | 1,268.85 | 1,268.85 | |
| | 旧 松 山 町 | 1,091.05 | 1,091.05 | |
| | 旧 三 本 木 町 | 1,360.07 | 1,360.07 | |
| | 旧 鹿 島 台 町 | 1,729.97 | 1,729.97 | |
| | 旧 岩 出 山 町 | 7,911.35 | 7,911.35 | |
| | 旧 鳴 子 町 | 9,695.25 | 9,695.25 | |
| | 旧 田 尻 町 | 967.72 | 967.72 | |
| | 色 麻 町 | 3,100.16 | 3,100.16 | |
| | 加 美 町 | 18,299.67 | 18,299.67 | |
| | 旧 中 新 田 町 | 2,372.68 | 2,372.68 | |
| | 旧 小 野 田 町 | 6,874.38 | 6,874.38 | |
| | 旧 宮 崎 町 | 9,052.61 | 9,052.61 | |
| | 涌 谷 町 | 2,182.03 | 2,182.03 | |
| | 美 里 町 | 12.80 | 12.80 | |
| | 旧 小 牛 田 町 | 12.80 | 12.80 | |
| | 旧 南 郷 町 | 0.00 | 0.00 | |
| | 計 | 47,618.92 | 47,618.92 | |
| | 栗北部地方振興事務所管内 | 栗 原 市 | 30,234.92 | 30,234.92 |
| | | 旧 築 館 町 | 1,478.48 | 1,478.48 |
| 旧 若 柳 町 | | 688.23 | 688.23 | |
| 旧 栗 駒 町 | | 10,260.72 | 10,260.72 | |
| 旧 高 清 水 町 | | 415.81 | 415.81 | |
| 旧 一 迫 町 | | 4,254.96 | 4,254.96 | |
| 旧 瀬 峰 町 | | 511.53 | 511.53 | |
| 旧 鶯 沢 町 | | 2,280.93 | 2,280.93 | |
| 旧 金 成 町 | | 3,245.18 | 3,245.18 | |
| 旧 志 波 姫 町 | | 64.94 | 64.94 | |
| 旧 花 山 村 | | 7,034.14 | 7,034.14 | |
| 計 | 30,234.92 | 30,234.92 | | |

| | 区 分 | 変更後面積 | 変更前面積 | 比較増減 |
|--------------|-----------|-----------|-----------|--------|
| 東部地方振興事務所管内 | 石 巻 市 | 23,094.40 | 23,103.42 | △ 9.02 |
| | 旧 石 巻 市 | 6,584.11 | 6,586.63 | △ 2.52 |
| | 旧 河 北 町 | 5,931.95 | 5,931.95 | |
| | 旧 雄 勝 町 | 2,384.60 | 2,384.60 | |
| | 旧 河 南 町 | 1,235.61 | 1,235.61 | |
| | 旧 桃 生 町 | 1,026.59 | 1,026.59 | |
| | 旧 北 上 町 | 2,845.86 | 2,847.37 | △ 1.51 |
| | 旧 牡 鹿 町 | 3,085.68 | 3,090.67 | △ 4.99 |
| | 東 松 島 市 | 2,711.45 | 2,711.45 | |
| | 旧 矢 本 町 | 700.03 | 700.03 | |
| | 旧 鳴 瀬 町 | 2,011.42 | 2,011.42 | |
| 女 川 町 | 5,102.65 | 5,102.65 | | |
| 計 | 30,908.50 | 30,917.52 | △ 9.02 | |
| 登米地方振興事務所管内 | 登 米 町 | 19,546.56 | 19,546.56 | |
| | 旧 迫 町 | 743.14 | 743.14 | |
| | 旧 登 米 町 | 2,920.49 | 2,920.49 | |
| | 旧 東 和 町 | 8,648.13 | 8,648.13 | |
| | 旧 中 田 町 | 352.12 | 352.12 | |
| | 旧 豊 里 町 | 660.34 | 660.34 | |
| | 旧 米 山 町 | 225.84 | 225.84 | |
| | 旧 石 越 町 | 269.71 | 269.71 | |
| | 旧 南 方 町 | 117.48 | 117.48 | |
| | 旧 津 山 町 | 5,609.31 | 5,609.31 | |
| 計 | 19,546.56 | 19,546.56 | | |
| 気仙沼地方振興事務所管内 | 気 仙 沼 市 | 19,612.01 | 19,612.01 | |
| | 旧 気 仙 沼 市 | 10,169.44 | 10,169.44 | |
| | 旧 唐 桑 町 | 2,491.97 | 2,491.97 | |
| | 旧 本 吉 町 | 6,950.60 | 6,950.60 | |
| | 南 三 陸 町 | 10,848.39 | 10,848.39 | |
| | 旧 志 津 川 町 | 8,106.01 | 8,106.01 | |
| | 旧 歌 津 町 | 2,742.38 | 2,742.38 | |
| 計 | 30,460.40 | 30,460.40 | | |

注1 市町村別に記載するほか、森林計画区ごとに変更前と変更後の森林面積の合計を記載する。

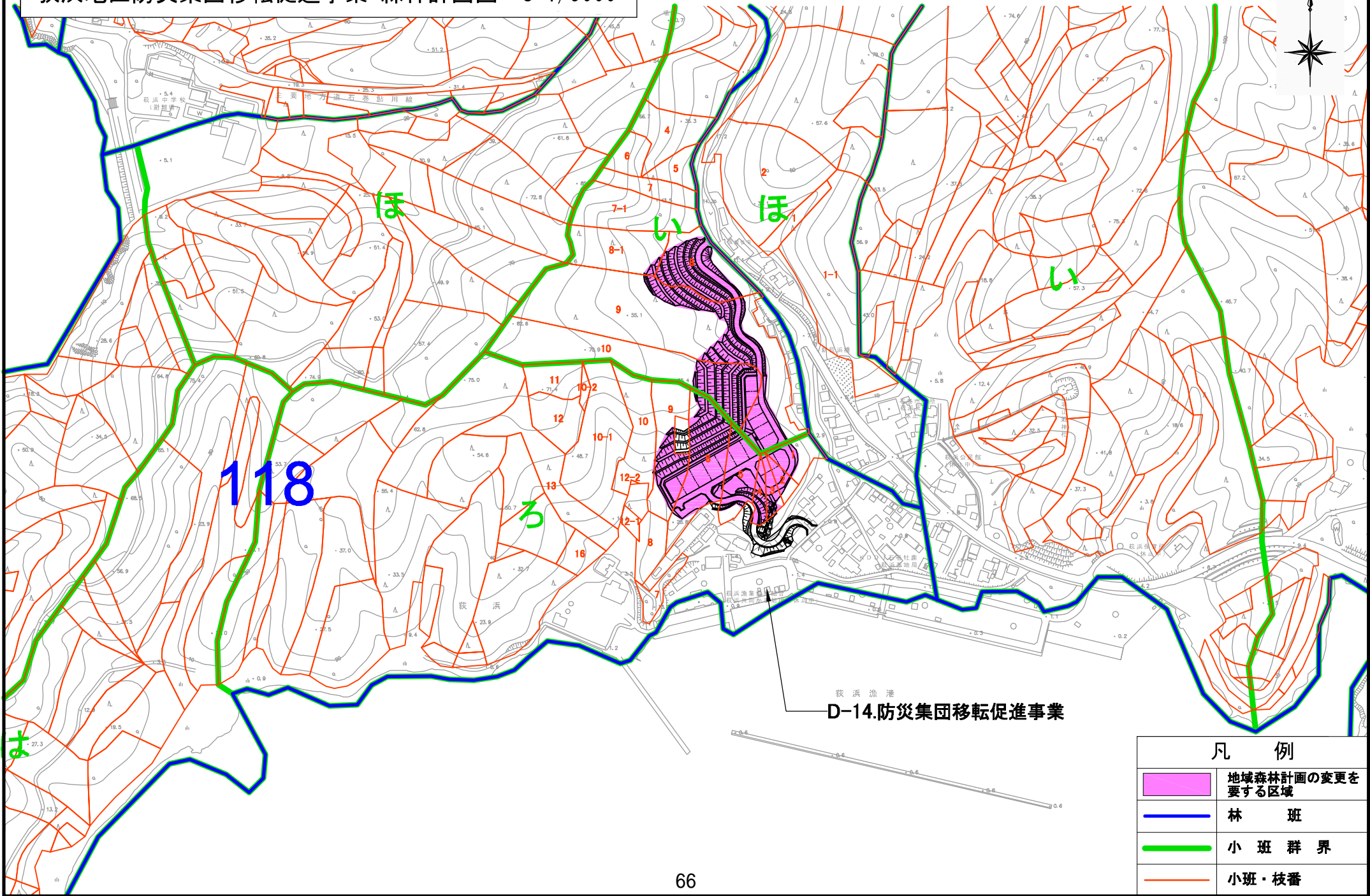
注2 地域森林計画の対象とする森林の区域は森林計画図において表示する区域内の民有林とする旨記載する。

注3 変更前面積は、平成25年4月1日有効の宮城北部地域森林計画変更計画の面積を基に、平成24年度及び平成25年度に法第48条第1項第6号の規定により地域森林計画区域を変更した面積を含めたものである。


添付書類

「地域森林計画及び国有林の地域別の森林計画に関する事務の取扱いの運用について」
(平成12年5月8日付け12林野計第188号林野庁長官通知)の附録第6号により作成した変更する区域に係る森林計画図。

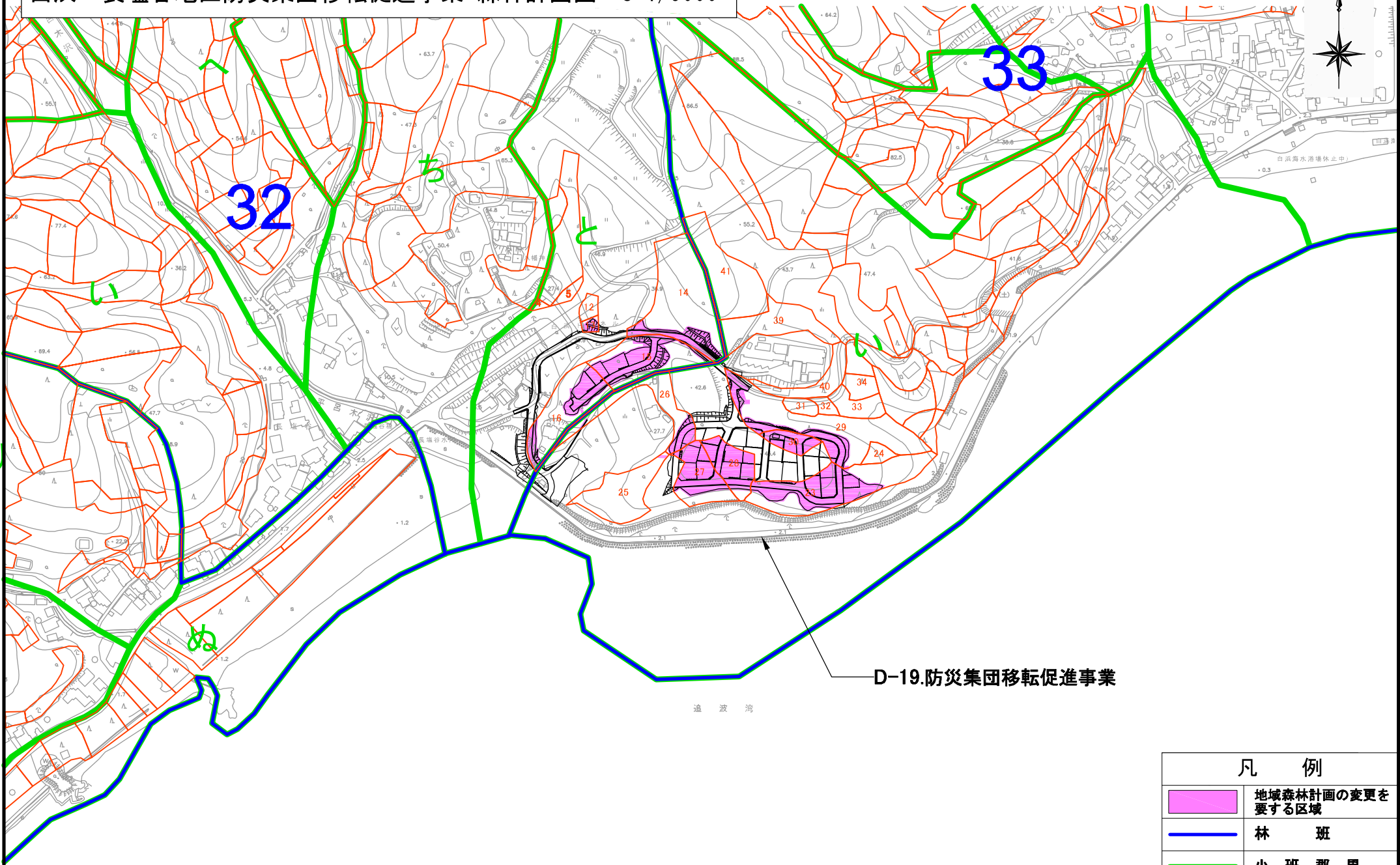
荻浜地区防災集団移転促進事業 森林計画図 S=1/5000



荻浜漁港
D-14.防災集団移転促進事業





| 凡 例 | |
|---|-----------------|
|  | 地域森林計画の変更を要する区域 |
|  | 林 班 |
|  | 小 班 群 界 |
|  | 小班・枝番 |

白浜・長塩谷地区防災集団移転促進事業 森林計画図 S=1/5000

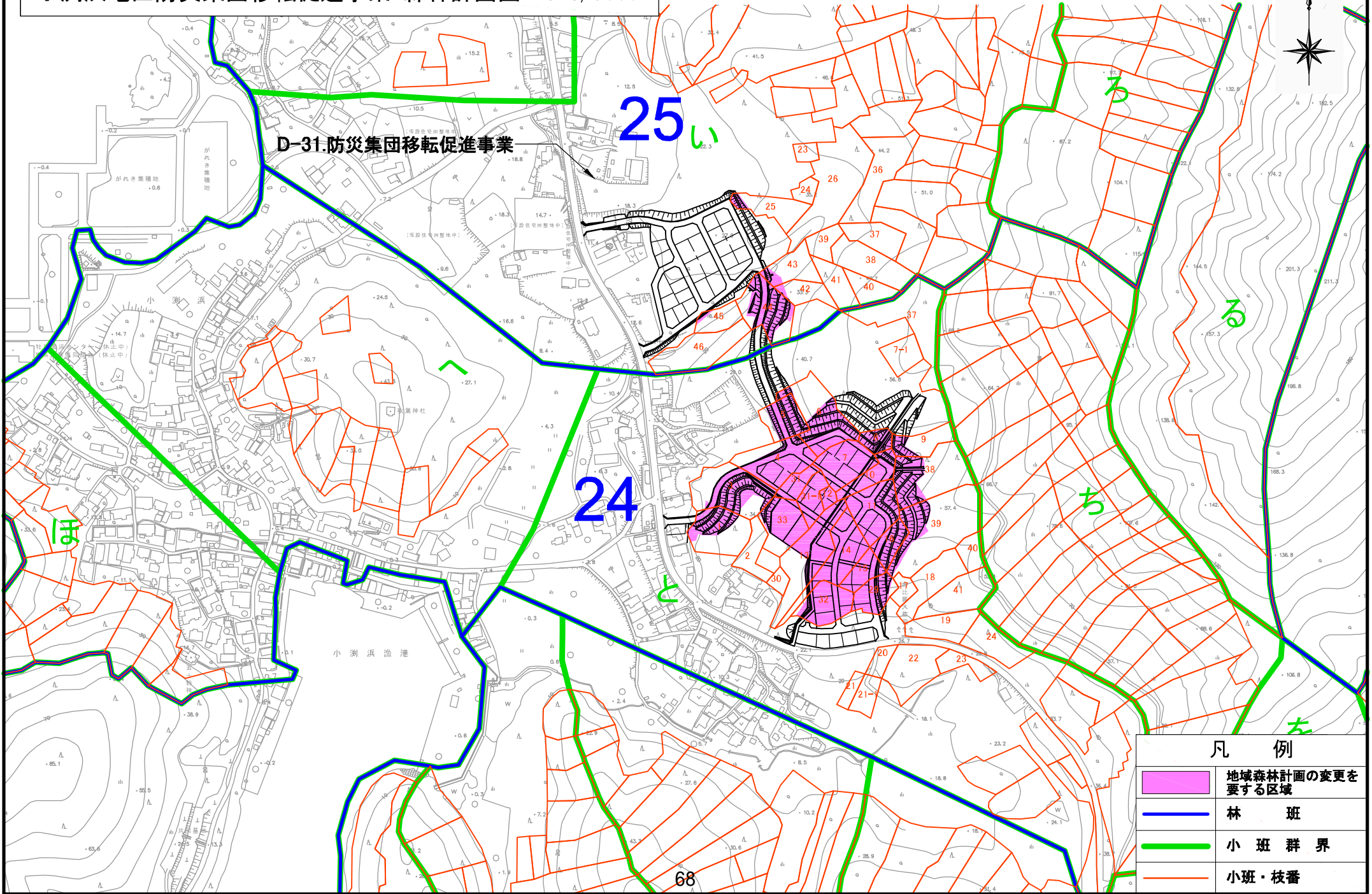


D-19.防災集団移転促進事業

追波湾

| 凡 例 | |
|---|-----------------|
|  | 地域森林計画の変更を要する区域 |
|  | 林 班 |
|  | 小 班 郡 界 |
|  | 小班・枝番 |





小淵浜地区防災集団移転促進事業 森林計画図 S=1/5000



D-31.防災集団移転促進事業

25

24

| 凡 例 | |
|---|-----------------|
|  | 地域森林計画の変更を要する区域 |
|  | 林 班 |
|  | 小 班 群 界 |
|  | 小班・枝番 |

谷川浜・祝浜地区防災集団移転促進事業 森林計画図 S=1/5000



D-33.防災集団移転促進事業

48





50

51

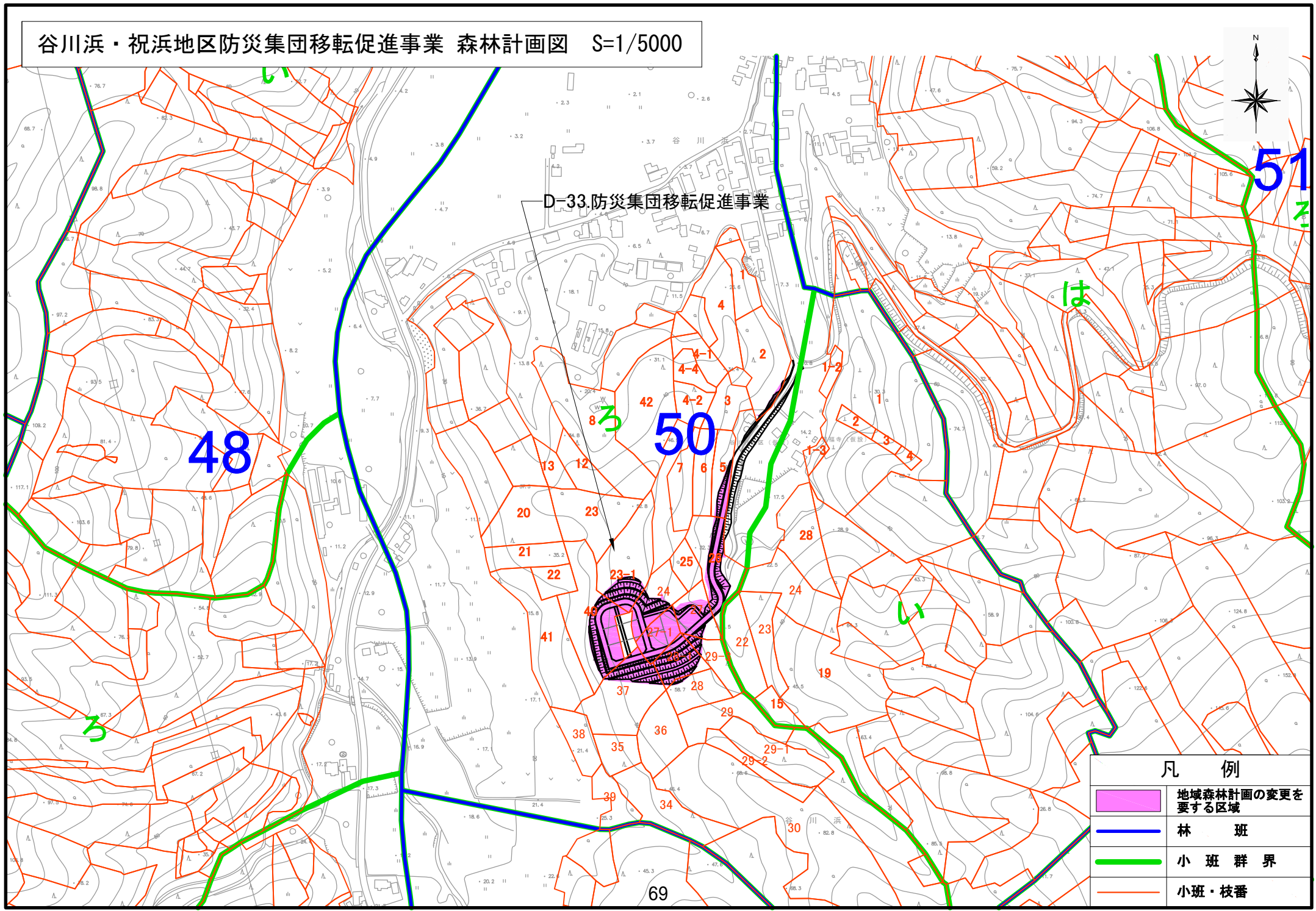
は



凡 例

-  地域森林計画の変更を要する区域
-  林 班
-  小 班 群 界
-  小班・枝番

69



様式第5-2 法第48条第1項第6号関係（地域森林計画区域の変更の協議関係）

森林法第5条第1項の規定によりたてられた
地域森林計画の対象とする森林の区域の変更に関する事項

（注）森林法の特例措置（地域森林計画区域の変更）を必要とする場合に記載すること。

協議に関する事項

単位 ha

| 所 在 | | | | 復興整備事業の 名称及び種類 | 面 積 | 備 考 |
|-----|----|-----|------|--------------------|------|--|
| 市町村 | 大字 | 字 | 地番 | | | |
| 石巻市 | 荻浜 | 石峠 | 12-1 | 荻浜地区 防災集団移転促進事業 | 2.52 | 事業区域面積 2.74ha うち対象森林面積 2.52ha |
| 石巻市 | 荻浜 | 石峠 | 13-1 | | | |
| 石巻市 | 荻浜 | 横浜山 | 1 | | | |
| 石巻市 | 荻浜 | 横浜山 | 2-1 | | | |
| 石巻市 | 荻浜 | 横浜山 | 2-2 | | | |
| 石巻市 | 荻浜 | 横浜山 | 3-1 | | | |
| 石巻市 | 荻浜 | 横浜山 | 4 | | | |
| 石巻市 | 荻浜 | 横浜山 | 5-1 | | | |
| 石巻市 | 荻浜 | 横浜山 | 5-3 | | | |
| 石巻市 | 荻浜 | 横浜山 | 13 | | | |

注1 地域森林計画区域の変更を要する土地の範囲は、復興整備事業の実施により、森林を他の用途に供する箇所又は他の用途の土地を森林とする箇所とする。

注2 所在欄は復興整備事業の実施区域ごとに地域森林計画区域の変更を行う箇所の所在を記載する。

注3 復興整備事業の名称及び種類欄には実施する復興整備事業の名称及び種類を記載する。

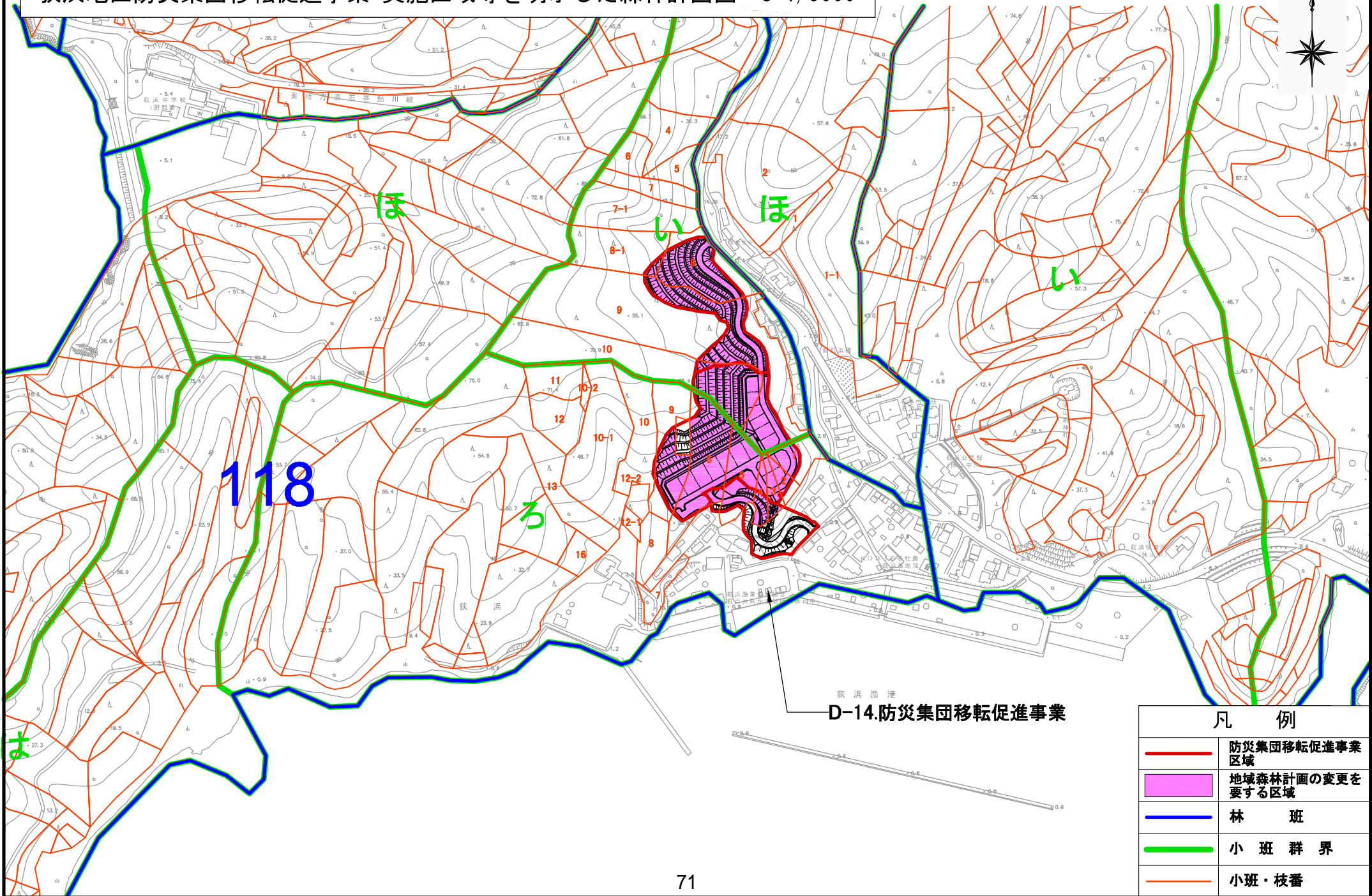
注4 面積欄には、事業区域のうち、地域森林計画区域の変更を行う面積を記載する。なお、面積は、小数第2位まで記載し、第3位以下を四捨五入すること。

注5 備考欄には、事業区域のうち地域森林計画の対象とする森林の面積などその他必要な事項を記載する。






添付書類

- 1 復興整備事業の名称及び種類を明示した実施区域及び地域森林計画区域の変更を要する土地の区域を記載した森林計画図
- 2 土地の形質の変更を行う区域、施設又は工作物の種類ごとの位置が記載された図面（森林を他の用途に供する場合に限る。）
- 3 復興整備事業に関する事項が記載された書面

荻浜地区防災集団移転促進事業 実施区域等を明示した森林計画図 S=1/5000



荻浜漁港
D-14.防災集団移転促進事業

| 凡 例 | |
|---|---------------------|
|  | 防災集団移転促進事業 区域 |
|  | 地域森林計画の変更を 要する区域 |
|  | 林 班 |
|  | 小 班 群 界 |
|  | 小班・枝番 |

様式第5-2 添付書類（復興整備事業に関する事項が記載された書面）

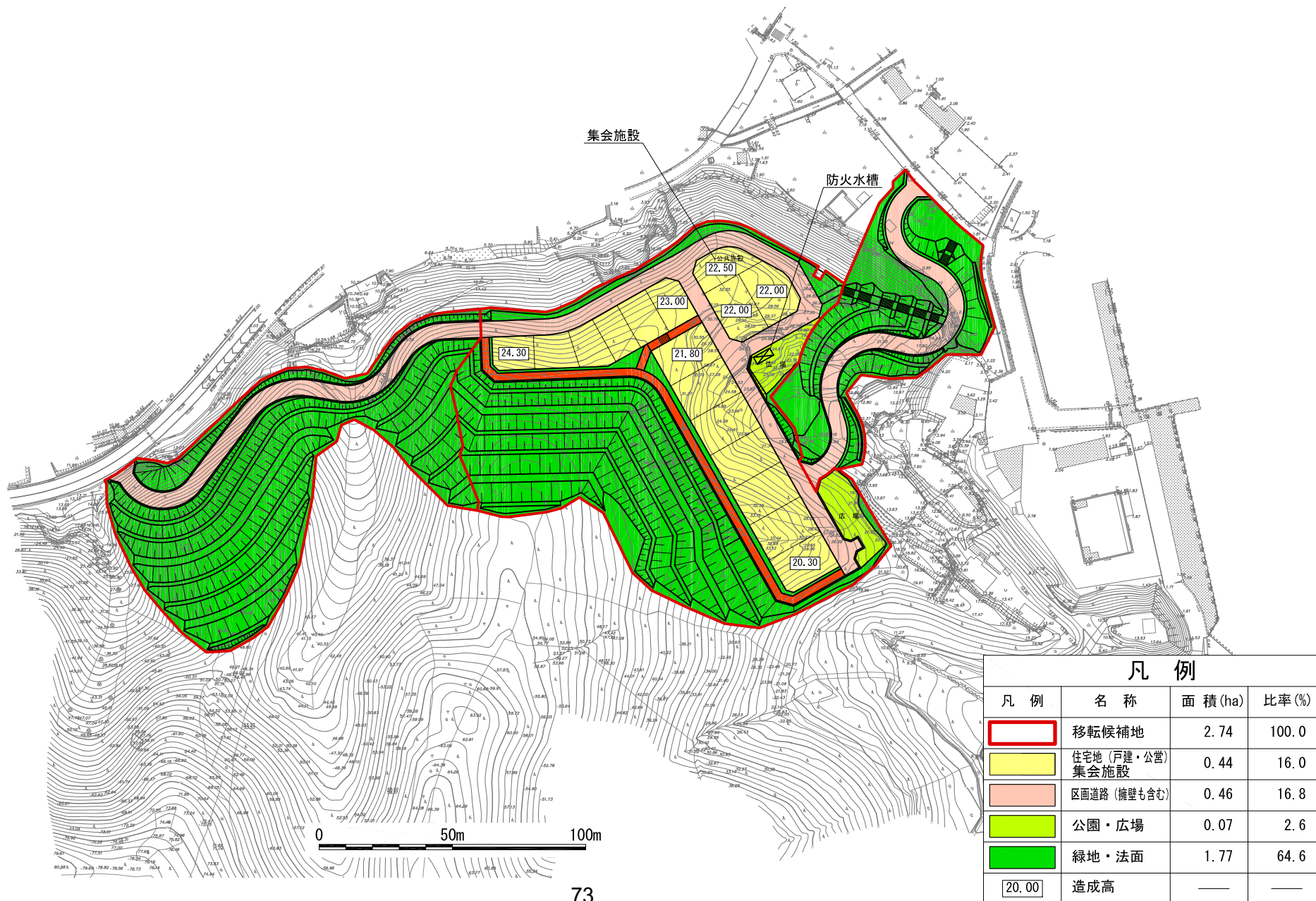
事業概要

| | | | | | | |
|--------------------------|---|--------|-----------------|-------|---------|--------|
| 事業名称 | 荻浜地区防災集団移転促進事業 | | | | | |
| 事業目的 | 東北地方太平洋沖地震による被災地区の移転先として、宅地用地や公共施設用地を整備し、安全で快適な住宅地の形成を図ることを目的とする。 | | | | | |
| 事業期間 | 平成25年度～平成27年度 | | | | | |
| 面積(ha) | 事業区域面積 ※図上求積による | | 2.74 ha | | | |
| | 地域森林計画区域を 変更する面積 ※森林簿による | | 2.52 ha | | | |
| 用地面積 (ha) ※図上求積による | 用地の現況 転用後の用途 | | 地域森林計画 対象民有林 | その他 | 計 | 比率 |
| | 住宅地（戸建・公営）、集会施設 | | 0.44 | 0.00 | 0.44 | 16.0% |
| | 区画道路（擁壁も含む） | | 0.40 | 0.06 | 0.46 | 16.8% |
| | 公園・広場 | | 0.07 | 0.00 | 0.07 | 2.6% |
| | 緑地・法面 | | 1.50 | 0.27 | 1.77 | 64.6% |
| | 計 | | 2.41 | 0.33 | 2.74 | 100.0% |
| | 比率 | | 88.0% | 12.0% | 100.00% | |
| 林況 ※図上求積による | 樹種 | 面積(ha) | 材齢(年) | 樹種 | 面積(ha) | 材齢(年) |
| | ・アカマツ | 0.32 | 60 | | | |
| | ・スギ | 1.39 | 48～60 | | | |
| | ・ヒノキ | 0.20 | 23～83 | | | |
| | ・マダケ | 0.35 | — | | | |
| | ・その他広葉樹 | 0.15 | 46～63 | | | |
| 面積合計 | | 2.41 | | | | |
| 地形 | 標高 約 1.0m～約54.0m 平均傾斜度 20～50度 地形の特徴 県道側に面する山腹に硬質な頁岩・砂岩が露頭し、地内にある馬蹄形地形（過去の住宅地）は、地形的に旧崩壊地形と判定される。 | | | | | |
| 地質 | 地質時代：中世代ジュラ紀中・後期の月浦累層待浜頁岩部層 土壌：砂質、礫質、軟岩Ⅰ | | | | | |
| 周辺地域への影響及び生活への配慮等 | 雨水排水は、隣接する海へ既設排水管を改修して放流する計画である。流域内に農地が点在するが、現況排水管の利水機能も含め周辺地域に影響は生じない。 防災対策として、施工中は事業区域外への濁流等を防止し、法面の崩壊等を防止するため適切な位置に素掘り側溝を設置する。施工に先立ち土止柵工及び土のう工、沈砂池等を設置し、施工区域外へ流出する土砂を防止する。 また、施工後は区域内道路の両側に配置した道路側溝により集水効果を図り、法面の雨水等による洗掘を防止する。法面勾配は切土法面部は1:1.2で盛土法面部は1:1.8で整備する。法面高の5m毎に1mの小段を設け、保護工として植生基材吹付工を行い、排水処理対策として小段側溝、堅溝、集水柵等を設置する。 | | | | | |

※「地域森林計画を変更する面積」は、開発に係る森林簿面積を基に集計した面積で、「用地面積」は図上求積による面積で、一致しない。

※「転用後の用途」は、添付図面「土地利用計画図」と整合するよう、宅地、公共用地等、道路、水路、法面、公園・緑地、公共用地等に適宜区分して作成する。

荻浜地区防災集団移転促進事業 土地の形質変更を行う区域 S=1/2000



| 凡例 | | | |
|----|--------------------|--------|-------|
| 凡例 | 名称 | 面積(ha) | 比率(%) |
| | 移転候補地 | 2.74 | 100.0 |
| | 住宅地(戸建・公営) 集会施設 | 0.44 | 16.0 |
| | 区画道路(擁壁も含む) | 0.46 | 16.8 |
| | 公園・広場 | 0.07 | 2.6 |
| | 緑地・法面 | 1.77 | 64.6 |
| | 造成高 | — | — |

様式第5-2 法第48条第1項第6号関係（地域森林計画区域の変更の協議関係）

森林法第5条第1項の規定によりたてられた
地域森林計画の対象とする森林の区域の変更に関する事項

（注）森林法の特例措置（地域森林計画区域の変更）を必要とする場合に記載すること。

協議に関する事項

単位 ha

| 所 在 | | | | 復興整備事業の 名称及び種類 | 面 積 | 備 考 |
|-----|--------|-----|-------|------------------------|------|--|
| 市町村 | 大字 | 字 | 地番 | | | |
| 石巻市 | 北上町十三浜 | 長塩谷 | 3 | 白浜・長塩谷地区 防災集団移転促進事業 | 1.51 | 事業区域面積 2.56ha うち対象森林面積 1.51ha |
| 石巻市 | 北上町十三浜 | 長塩谷 | 7-1 | | | |
| 石巻市 | 北上町十三浜 | 長塩谷 | 8 | | | |
| 石巻市 | 北上町十三浜 | 長塩谷 | 13-1 | | | |
| 石巻市 | 北上町十三浜 | 長塩谷 | 13-2 | | | |
| 石巻市 | 北上町十三浜 | 長塩谷 | 13-4 | | | |
| 石巻市 | 北上町十三浜 | 長塩谷 | 15-1 | | | |
| 石巻市 | 北上町十三浜 | 長塩谷 | 16-4 | | | |
| 石巻市 | 北上町十三浜 | 長塩谷 | 16-6 | | | |
| 石巻市 | 北上町十三浜 | 長塩谷 | 16-8 | | | |
| 石巻市 | 北上町十三浜 | 長塩谷 | 17-1 | | | |
| 石巻市 | 北上町十三浜 | 上大平 | 132 | | | |
| 石巻市 | 北上町十三浜 | 上大平 | 133-2 | | | |
| 石巻市 | 北上町十三浜 | 上大平 | 135-1 | | | |
| 石巻市 | 北上町十三浜 | 上大平 | 138-1 | | | |
| 石巻市 | 北上町十三浜 | 上大平 | 138-2 | | | |
| 石巻市 | 北上町十三浜 | 上大平 | 139-1 | | | |
| 石巻市 | 北上町十三浜 | 上大平 | 139-2 | | | |
| 石巻市 | 北上町十三浜 | 上大平 | 140-1 | | | |
| 石巻市 | 北上町十三浜 | 上大平 | 140-5 | | | |
| 石巻市 | 北上町十三浜 | 上大平 | 140-6 | | | |
| 石巻市 | 北上町十三浜 | 上大平 | 142-2 | | | |

注1 地域森林計画区域の変更を要する土地の範囲は、復興整備事業の実施により、森林を他の用途に供する箇所又は他の用途の土地を森林とする箇所とする。

注2 所在欄は復興整備事業の実施区域ごとに地域森林計画区域の変更を行う箇所の所在を記載する。

注3 復興整備事業の名称及び種類欄には実施する復興整備事業の名称及び種類を記載する。

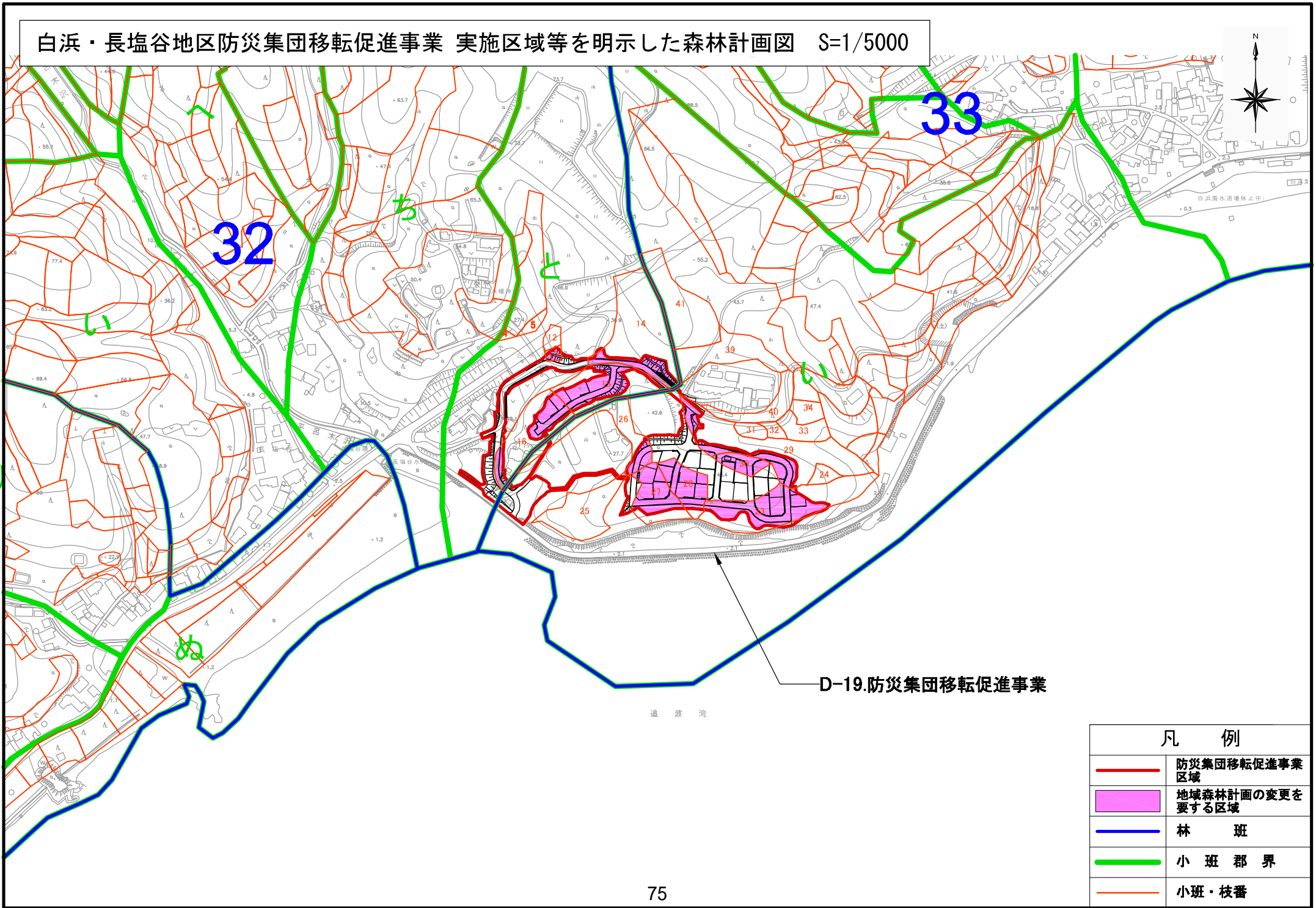
注4 面積欄には、事業区域のうち、地域森林計画区域の変更を行う面積を記載する。なお、面積は、小数第2位まで記載し、第3位以下を四捨五入すること。

注5 備考欄には、事業区域のうち地域森林計画の対象とする森林の面積などその他必要な事項を記載する。






添付書類

- 1 復興整備事業の名称及び種類を明示した実施区域及び地域森林計画区域の変更を要する土地の区域を記載した森林計画図
- 2 土地の形質の変更を行う区域、施設又は工作物の種類ごとの位置が記載された図面（森林を他の用途に供する場合に限る。）
- 3 復興整備事業に関する事項が記載された書面

白浜・長塩谷地区防災集団移転促進事業 実施区域等を明示した森林計画図 S=1/5000



D-19.防災集団移転促進事業

| 凡 例 | |
|---|---------------------|
|  | 防災集団移転促進事業 区域 |
|  | 地域森林計画の変更を 要する区域 |
|  | 林 班 |
|  | 小 班 郡 界 |
|  | 小班・枝番 |

様式第5-2 添付書類（復興整備事業に関する事項が記載された書面）

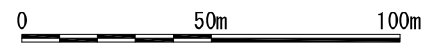
事業概要

| | | | | | | |
|--------------------------|--|-----------------|--------|---------|---------|--------|
| 事業名称 | 白浜・長塩谷地区防災集団移転促進事業 | | | | | |
| 事業目的 | 東北地方太平洋沖地震による被災地区の移転先として、宅地用地や公共施設用地を整備し、安全で快適な住宅地の形成を図ることを目的とする。 | | | | | |
| 事業期間 | 平成25年度～平成27年度 | | | | | |
| 面積 (ha) | 事業区域面積 ※図上求積による | 2.56 ha | | | | |
| | 地域森林計画区域を 変更する面積 ※森林簿による | 1.51 ha | | | | |
| 用地面積 (ha) ※図上求積による | 用地の現況 転用後の用途 | 地域森林計画 対象民有林 | その他 | 計 | 比率 | |
| | 住宅地（戸建・公営）、集会施設 | 0.58 | 0.30 | 0.88 | 34.4% | |
| | 区画道路（擁壁も含む） | 0.50 | 0.30 | 0.80 | 31.2% | |
| | 公園・広場 | 0.05 | 0.11 | 0.16 | 6.3% | |
| | 緑地・法面 | 0.43 | 0.29 | 0.72 | 28.1% | |
| | 計 | 1.56 | 1.00 | 2.56 | 100.0% | |
| | 比率 | 60.9% | 39.1% | 100.00% | | |
| 林況 ※図上求積による | 樹種 | 面積 (ha) | 材齢 (年) | 樹種 | 面積 (ha) | 材齢 (年) |
| | ・スギ | 0.20 | 51～53 | | | |
| | ・その他広葉樹 | 1.18 | 42～85 | | | |
| | ・クヌギ | 0.09 | 70 | | | |
| | ・アカマツ | 0.09 | 70 | | | |
| | 面積合計 | 1.56 | | | | |
| 地形 | 標高 約2m～約45m 平均傾斜度 12～40度 地形の特徴 東西方向に標高差約32mの緩やかな丘陵地形を、北側には標高差約43mの崖を有した地形をなしている。 | | | | | |
| 地質 | 下位の小島層から砂質頁岩を経て漸移し、単調な黒色頁岩からなる。水沼向斜部の中央部から南部にかけて広く分布する。 土壌：粘性土、砂質土 | | | | | |
| 周辺地域への影響及び生活への配慮等 | 雨水排水は、隣接する海へ既往排水路及び新設施設を経由し、地区外周部に施工される新設防潮堤内の吐口より放流する計画とした。排水施設は、地区外からの流入分も含め安全性を高めた断面とするため、周辺地域に影響は生じさせない。 開発区域西側には農地が存在するが、水源からの流水を阻害しない造成計画とし、関係機関と調整確認のうえ現状の利水に影響を与えないものとした。防災対策として、施工中は事業区域外への濁流等を沈砂池設置により防止し、法面の崩壊等を防止するため適切な位置に素掘り側溝を設置する。施工に先立ち土止柵工及び土のう工を設置し、施工区域外へ流出する土砂を防止する。 また、施工後は区域内道路の両側に配置した道路側溝により集水効果を図り、現況斜面や法面の雨水等による洗掘を防止する。法面は保護工として植生基材吹付工を行い、排水処理対策として小段側溝、堅溝、集水樹等を設置する。 | | | | | |

※「地域森林計画を変更する面積」は、開発に係る森林簿面積を基に集計した面積で、「用地面積」は図上求積による面積で、一致しない。

※「転用後の用途」は、添付図面「土地利用計画図」と整合するよう、宅地、公共用地等、道路、水路、法面、公園・緑地、公共用地等に適宜区分して作成する。

白浜・長塩谷地区防災集団移転促進事業 土地の形質変更を行う区域 S=1/2000



| 凡例 | | | |
|----|---------------------|---------|--------|
| 凡例 | 名称 | 面積 (ha) | 比率 (%) |
| | 移転候補地 | 2.56 | 100.0 |
| | 住宅地 (戸建・公営) 集会施設 | 0.88 | 34.4 |
| | 区画道路 (擁壁も含む) | 0.80 | 31.2 |
| | 公園・広場 | 0.16 | 6.3 |
| | 緑地・法面 | 0.72 | 28.1 |
| | 造成高 | — | — |

様式第5-2 法第48条第1項第6号関係（地域森林計画区域の変更の協議関係）

森林法第5条第1項の規定によりたてられた
地域森林計画の対象とする森林の区域の変更に関する事項

（注）森林法の特例措置（地域森林計画区域の変更）を必要とする場合に記載すること。

協議に関する事項

単位 ha

| 所 在 | | | | 復興整備事業の 名称及び種類 | 面 積 | 備 考 |
|-----|-----|------|-------|---------------------|------|--|
| 市町村 | 大字 | 字 | 地番 | | | |
| 石巻市 | 給分浜 | 羽黒下 | 13 | 小湊浜地区 防災集団移転促進事業 | 3.38 | 事業区域面積 5.77ha うち対象森林面積 3.38ha |
| 石巻市 | 給分浜 | 羽黒下 | 22-2 | | | |
| 石巻市 | 給分浜 | 羽黒下 | 23 | | | |
| 石巻市 | 給分浜 | 羽黒下 | 24 | | | |
| 石巻市 | 給分浜 | クルミ山 | 1-11 | | | |
| 石巻市 | 給分浜 | クルミ山 | 1-47 | | | |
| 石巻市 | 給分浜 | クルミ山 | 1-48 | | | |
| 石巻市 | 給分浜 | クルミ山 | 1-49 | | | |
| 石巻市 | 給分浜 | クルミ山 | 1-51 | | | |
| 石巻市 | 給分浜 | クルミ山 | 1-213 | | | |
| 石巻市 | 給分浜 | クルミ山 | 1-214 | | | |
| 石巻市 | 給分浜 | クルミ山 | 1-218 | | | |
| 石巻市 | 給分浜 | クルミ山 | 1-219 | | | |
| 石巻市 | 給分浜 | クルミ山 | 1-220 | | | |
| 石巻市 | 給分浜 | クルミ山 | 1-223 | | | |
| 石巻市 | 給分浜 | クルミ山 | 1-224 | | | |
| 石巻市 | 給分浜 | クルミ山 | 1-225 | | | |
| 石巻市 | 給分浜 | クルミ山 | 1-226 | | | |
| 石巻市 | 給分浜 | クルミ山 | 1-235 | | | |
| 石巻市 | 小湊浜 | 関ノ入 | 1 | | | |
| 石巻市 | 小湊浜 | 狩又 | 10-1 | | | |
| 石巻市 | 小湊浜 | 狩又 | 10-4 | | | |
| 石巻市 | 小湊浜 | 狩又 | 10-8 | | | |
| 石巻市 | 小湊浜 | 仁喜山 | 3-1 | | | |
| 石巻市 | 小湊浜 | 仁喜山 | 4 | | | |
| 石巻市 | 小湊浜 | 仁喜山 | 5 | | | |
| 石巻市 | 小湊浜 | 仁喜山 | 6 | | | |
| 石巻市 | 小湊浜 | 仁喜山 | 7 | | | |
| 石巻市 | 小湊浜 | 板橋 | 2-1 | | | |
| 石巻市 | 小湊浜 | 板橋 | 3-1 | | | |
| 石巻市 | 小湊浜 | 板橋 | 3-3 | | | |
| 石巻市 | 小湊浜 | 板橋 | 4 | | | |

注1 地域森林計画区域の変更を要する土地の範囲は、復興整備事業の実施により、森林を他の用途に供する箇所

又は他の用途の土地を森林とする箇所とする。

注2 所在欄は復興整備事業の実施区域ごとに地域森林計画区域の変更を行う箇所の所在を記載する。

注3 復興整備事業の名称及び種類欄には実施する復興整備事業の名称及び種類を記載する。

注4 面積欄には、事業区域のうち、地域森林計画区域の変更を行う面積を記載する。なお、面積は、小数第2位

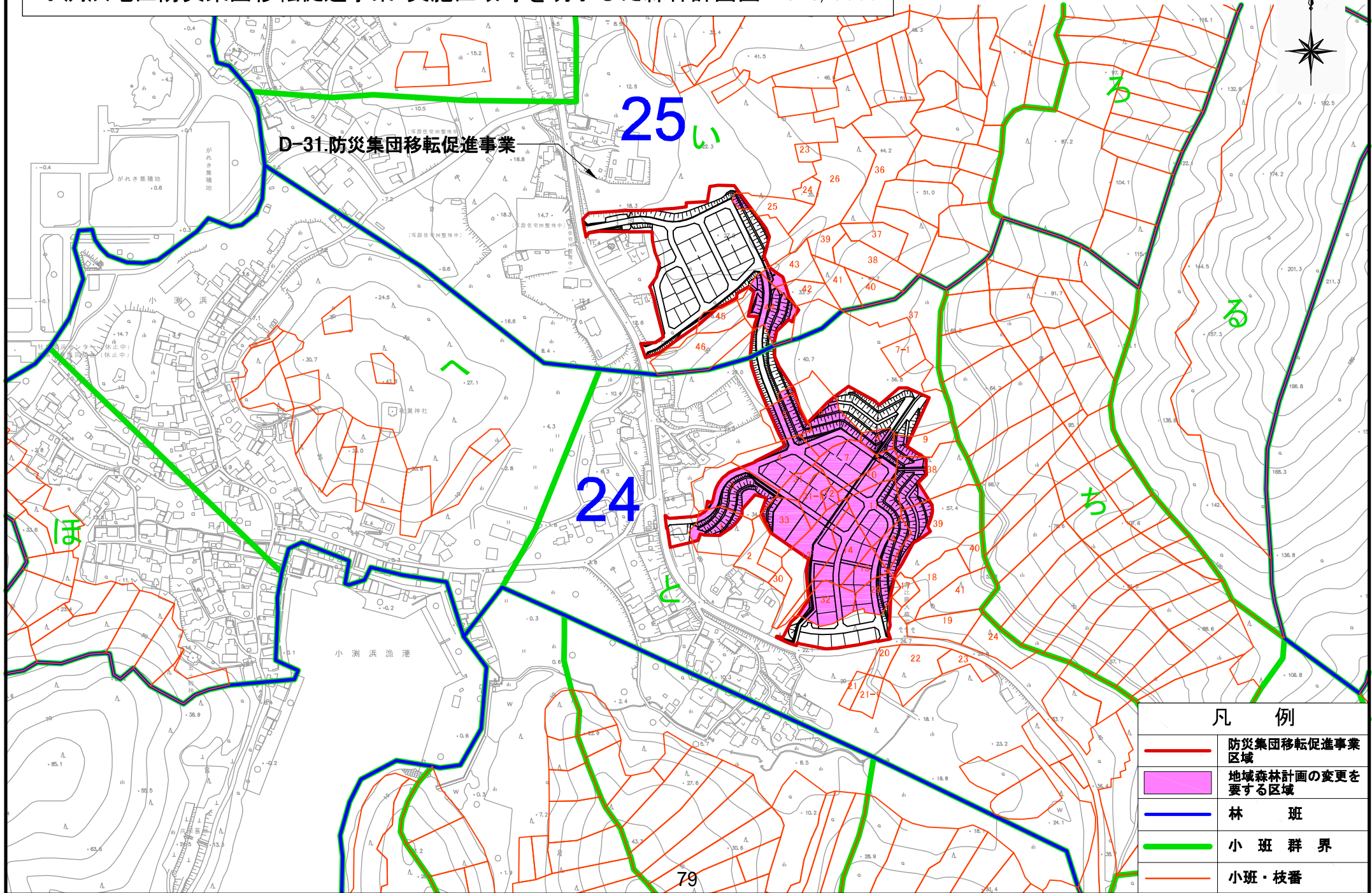
まで記載し、第3位以下を四捨五入すること。






注5 備考欄には、事業区域のうち地域森林計画の対象とする森林の面積などその他必要な事項を記載する。

添付書類

- 復興整備事業の名称及び種類を明示した実施区域及び地域森林計画区域の変更を要する土地の区域を記載した森林計画図
- 土地の形質の変更を行う区域、施設又は工作物の種類ごとの位置が記載された図面（森林を他の用途に供する場合に限る。）
- 復興整備事業に関する事項が記載された書面

小淵浜地区防災集団移転促進事業 実施区域等を明示した森林計画図 S=1/5000



| 凡 例 | |
|---|---------------------|
|  | 防災集団移転促進事業 実施区域 |
|  | 地域森林計画の変更を 要する区域 |
|  | 林 班 |
|  | 小 班 群 界 |
|  | 小 班 ・ 枝 番 |

様式第5-2 添付書類（復興整備事業に関する事項が記載された書面）

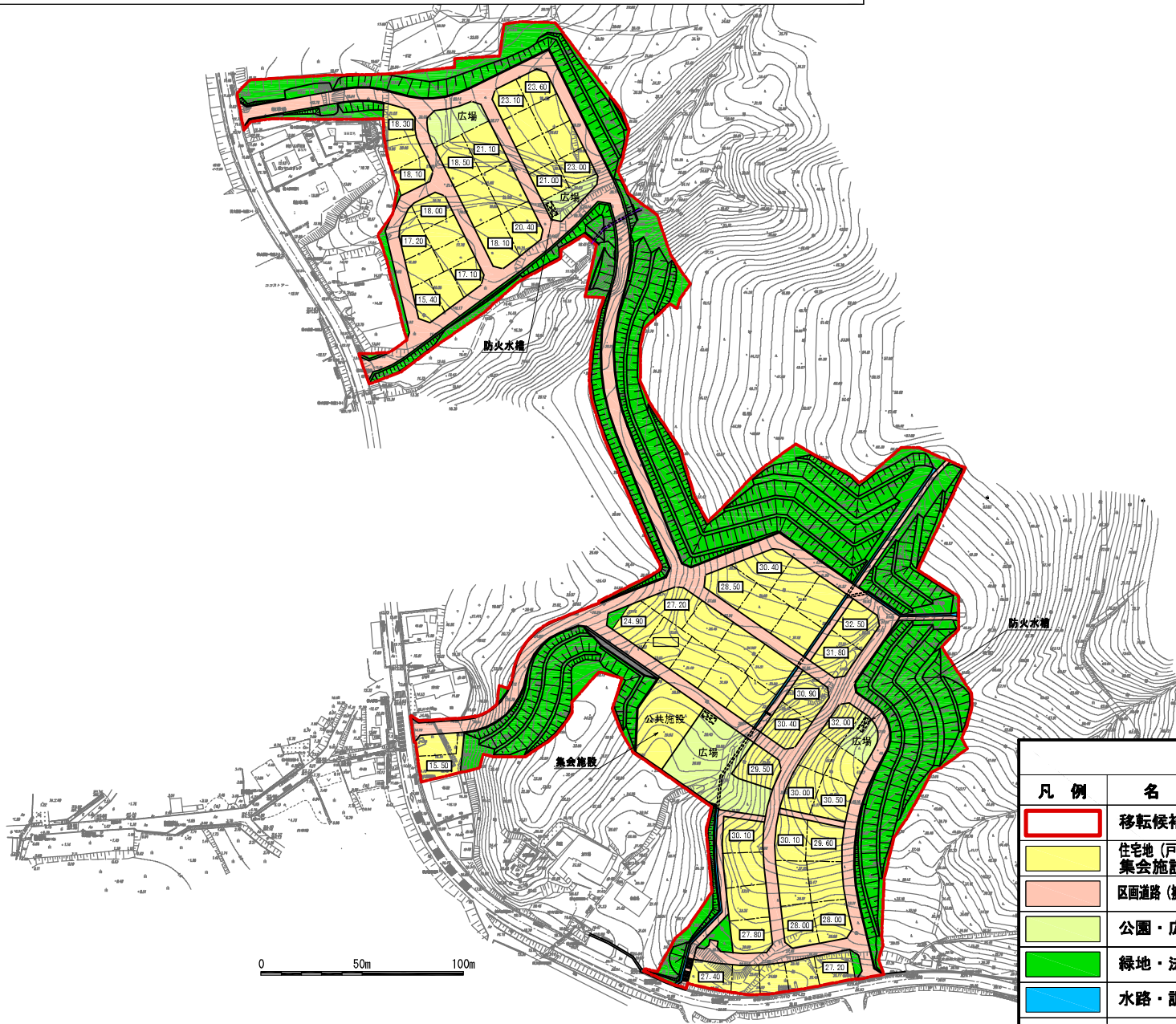
事業概要

| | | | | | | |
|--------------------------|--|---------|-----------------|-------|---------|--------|
| 事業名称 | 小浜地区防災集団移転促進事業 | | | | | |
| 事業目的 | 東北地方太平洋沖地震による被災地区の移転先として、宅地用地や公共施設用地を整備し、安全で快適な住宅地の形成を図ることを目的とする。 | | | | | |
| 事業期間 | 平成26年度～平成28年度 | | | | | |
| 面積 (ha) | 事業区域面積 ※図上求積による | | 5.77 ha | | | |
| | 地域森林計画区域を 変更する面積 ※森林簿による | | 3.38 ha | | | |
| 用地面積 (ha) ※図上求積による | 用地の現況 転用後の用途 | | 地域森林計画 対象民有林 | その他 | 計 | 比率 |
| | 住宅地（戸建・公営）、集会施設 | | 0.82 | 1.17 | 1.99 | 34.5% |
| | 区画道路（擁壁も含む） | | 0.61 | 0.56 | 1.17 | 20.3% |
| | 公園・広場 | | 0.17 | 0.07 | 0.24 | 4.2% |
| | 緑地・法面 | | 1.77 | 0.57 | 2.34 | 40.5% |
| | 水路・調整池 | | 0.02 | 0.01 | 0.03 | 0.5% |
| | 計 | | 3.39 | 2.38 | 5.77 | 100.0% |
| | 比率 | | 58.8% | 41.2% | 100.00% | |
| 林況 ※図上求積による | 樹種 | 面積 (ha) | 材齢 (年) | 樹種 | 面積 (ha) | 材齢 (年) |
| | ・アカマツ | 0.86 | 45～70 | | | |
| | ・スギ | 2.09 | 45～85 | | | |
| | ・マダケ | 0.03 | — | | | |
| | ・その他広葉樹 | 0.41 | 57～70 | | | |
| | 面積合計 | 3.39 | | | | |
| 地形 | 標高 約 11m～約55m 平均傾斜度 15～60度 地形の特徴 南西に傾斜する小起伏状の緩斜面に位置する。緩斜面の北方には西ないし西北西に開いた崩壊跡地状の地形が隣接する。また、南部には南西に流下する沢が発達し、右岸側に段丘面を形成している。 | | | | | |
| 地質 | 地質時代：中生代ジュラ紀後期の荻の原累層狐崎砂岩頁岩部層 土壌：砂質土、礫岩 | | | | | |
| 周辺地域への影響及び生活への配慮等 | 雨水排水は、海まで続く既設排水管を改修して放流する計画である。流域内に農地はなく、現況の利水機能も含め周辺地域に影響は生じない。 防災対策として、施工中は事業区域外への濁流等を防止し、法面の崩壊等を防止するため適切な位置に素掘り側溝を設置する。施工に先立ち土止柵工及び土のう工、沈砂池等を設置し、施工区域外へ流出する土砂を防止する。 また、施工後は区域内道路の両側に配置した道路側溝により集水効果を図り、法面の雨水等による洗掘を防止する。法面は切土法面となり勾配は1:1.2で整備する。法面高の5m毎に1mの小段を設け、保護工として植生基材吹付工を行い、排水処理対策として小段側溝、堅溝、集水桝等を設置する。 | | | | | |

※「地域森林計画を変更する面積」は、開発に係る森林簿面積を基に集計した面積で、「用地面積」は図上求積による面積で、一致しない。

※「転用後の用途」は、添付図面「土地利用計画図」と整合するよう、宅地、公共用地等、道路、水路、法面、公園・緑地、公共用地等に適宜区分して作成する。

小湊浜地区防災集団移転促進事業 土地の形質変更を行う区域 S=1/3000



| 凡例 | | | |
|---|--------------------|--------|-------|
| 凡例 | 名称 | 面積(ha) | 比率(%) |
| | 移転候補地 | 5.77 | 100.0 |
| | 住宅地(戸建・公営) 集会施設 | 1.99 | 34.5 |
| | 区画道路(擁壁も含む) | 1.17 | 20.3 |
| | 公園・広場 | 0.24 | 4.2 |
| | 緑地・法面 | 2.34 | 40.5 |
| | 水路・調整池 | 0.03 | 0.5 |
| | 造成高 | — | — |

様式第5-2 法第48条第1項第6号関係（地域森林計画区域の変更の協議関係）

森林法第5条第1項の規定によりたてられた
地域森林計画の対象とする森林の区域の変更に関する事項

（注）森林法の特例措置（地域森林計画区域の変更）を必要とする場合に記載すること。

協議に関する事項

単位 ha

| 所 在 | | | | 復興整備事業の 名称及び種類 | 面 積 | 備 考 |
|-----|-----|-----|-------|------------------------|------|--|
| 市町村 | 大字 | 字 | 地番 | | | |
| 石巻市 | 谷川浜 | 風越山 | 1-1 | 谷川浜・祝浜地区 防災集団移転促進事業 | 1.61 | 事業区域面積 1.73ha うち対象森林面積 1.61ha |
| 石巻市 | 谷川浜 | 風越山 | 1-8 | | | |
| 石巻市 | 谷川浜 | 風越山 | 1-13 | | | |
| 石巻市 | 谷川浜 | 風越山 | 1-42 | | | |
| 石巻市 | 谷川浜 | 風越山 | 1-43 | | | |
| 石巻市 | 谷川浜 | 風越山 | 1-44 | | | |
| 石巻市 | 谷川浜 | 風越山 | 1-48 | | | |
| 石巻市 | 谷川浜 | 風越山 | 1-49 | | | |
| 石巻市 | 谷川浜 | 風越山 | 1-52 | | | |
| 石巻市 | 谷川浜 | 風越山 | 1-71 | | | |
| 石巻市 | 谷川浜 | 風越山 | 1-106 | | | |
| 石巻市 | 谷川浜 | 風越山 | 12 | | | |

注1 地域森林計画区域の変更を要する土地の範囲は、復興整備事業の実施により、森林を他の用途に供する箇所又は他の用途の土地を森林とする箇所とする。

注2 所在欄は復興整備事業の実施区域ごとに地域森林計画区域の変更を行う箇所の所在を記載する。

注3 復興整備事業の名称及び種類欄には実施する復興整備事業の名称及び種類を記載する。

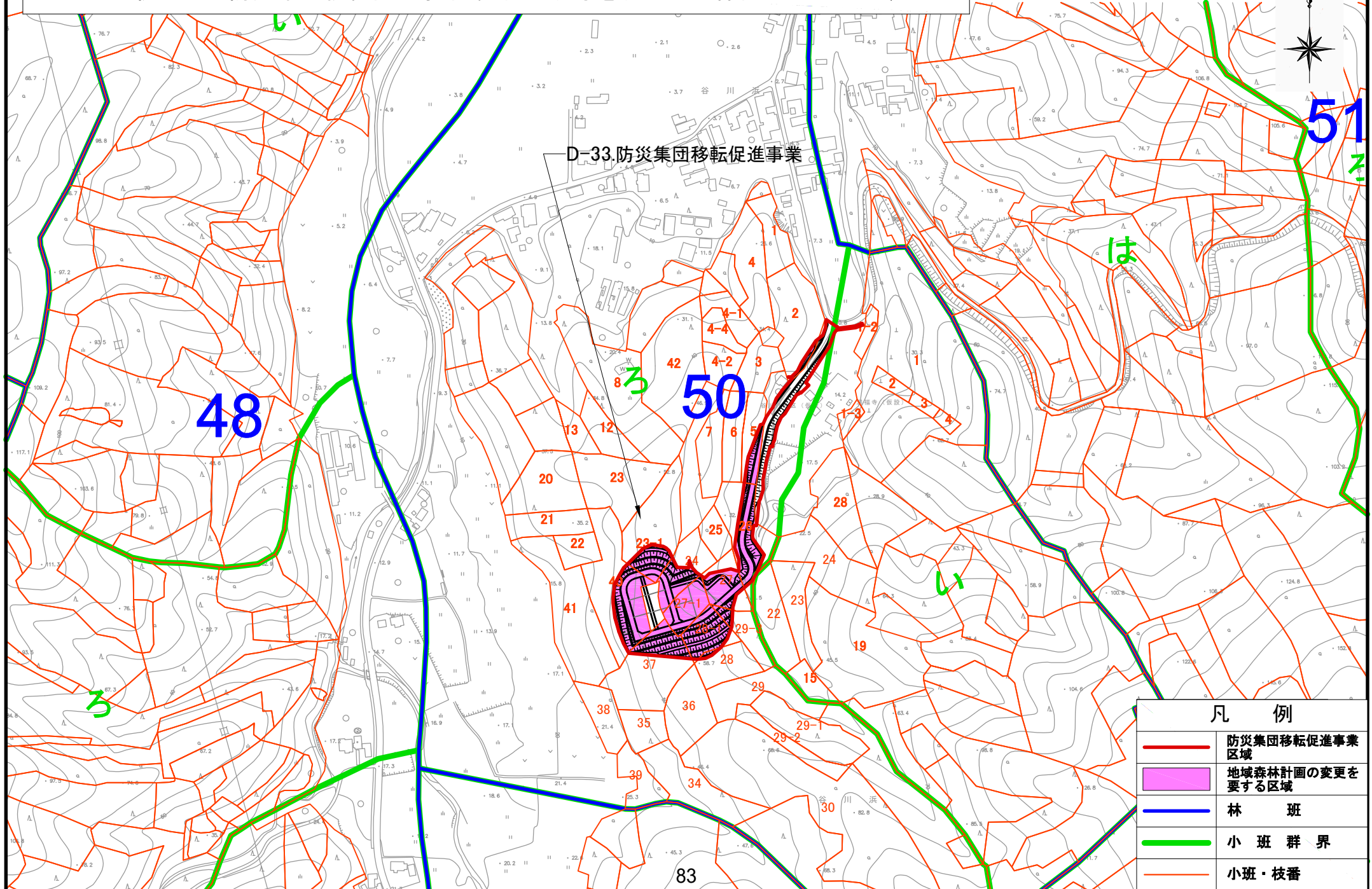
注4 面積欄には、事業区域のうち、地域森林計画区域の変更を行う面積を記載する。なお、面積は、小数第2位まで記載し、第3位以下を四捨五入すること。

注5 備考欄には、事業区域のうち地域森林計画の対象とする森林の面積などその他必要な事項を記載する。

添付書類

- 復興整備事業の名称及び種類を明示した実施区域及び地域森林計画区域の変更を要する土地の区域を記載した森林計画図
- 土地の形質の変更を行う区域、施設又は工作物の種類ごとの位置が記載された図面（森林を他の用途に供する場合に限る。）
- 復興整備事業に関する事項が記載された書面

谷川浜・祝浜地区防災集団移転促進事業 実施区域等を明示した森林計画図 S=1/5000



D-33 防災集団移転促進事業

48




50

51

ろ

は

い

| 凡 例 | |
|---|---------------------|
|  | 防災集団移転促進事業 区域 |
|  | 地域森林計画の変更を 要する区域 |
|  | 林 班 |
|  | 小 班 群 界 |
|  | 小班・枝番 |

83

様式第5-2 添付書類（復興整備事業に関する事項が記載された書面）

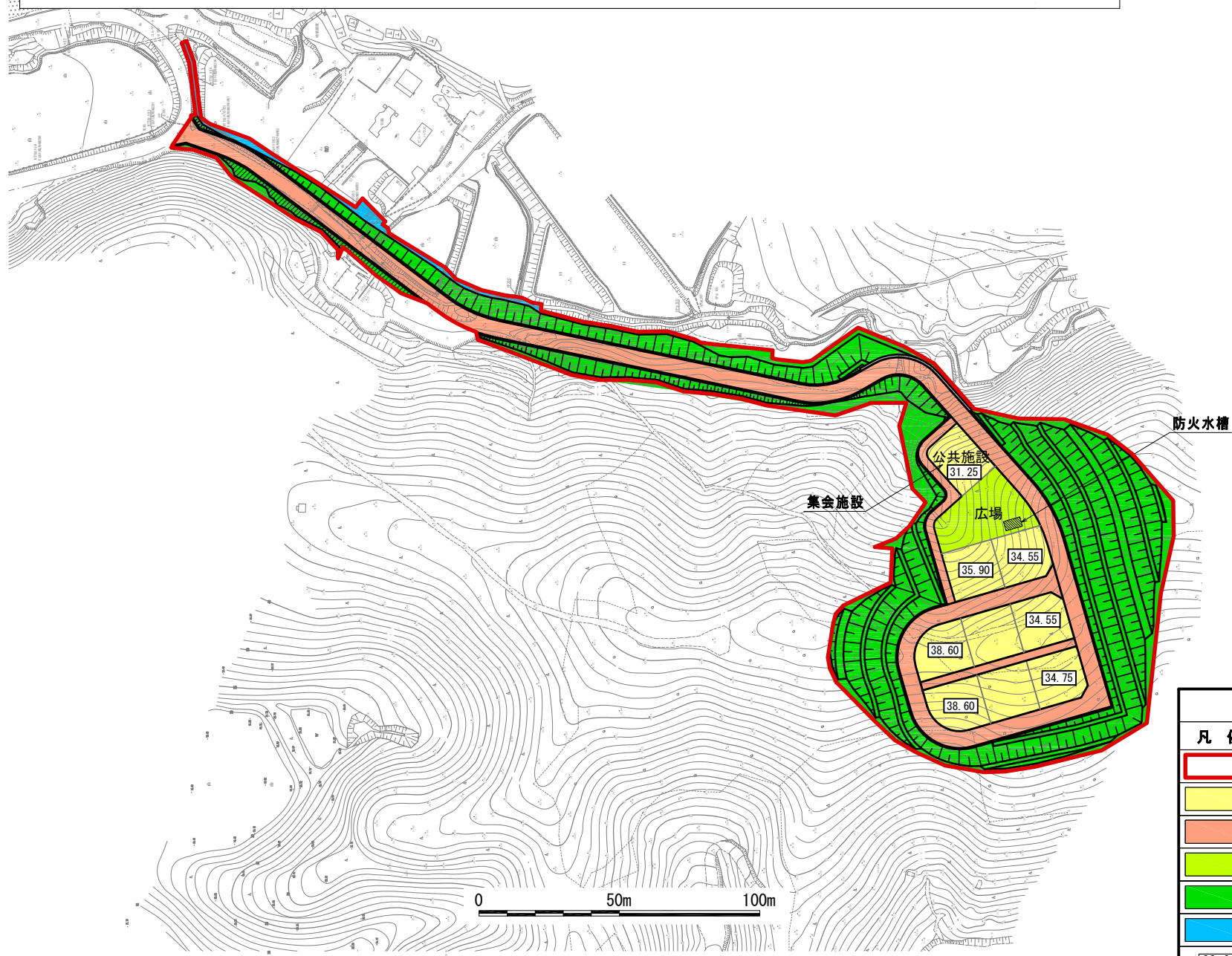
事業概要

| | | | | | | |
|--------------------------|---|-----------------|--------|---------|---------|--------|
| 事業名称 | 谷川浜・祝浜地区防災集団移転促進事業 | | | | | |
| 事業目的 | 東北地方太平洋沖地震による被災地区の移転先として、宅地用地や公共施設用地を整備し、安全で快適な住宅地の形成を図ることを目的とする。 | | | | | |
| 事業期間 | 平成26年度～平成28年度 | | | | | |
| 面積 (ha) | 事業区域面積 ※図上求積による | 1.73 ha | | | | |
| | 地域森林計画区域を 変更する面積 ※森林簿による | 1.61 ha | | | | |
| 用地面積 (ha) ※図上求積による | 用地の現況 転用後の用途 | 地域森林計画 対象民有林 | その他 | 計 | 比率 | |
| | 住宅地（戸建・公営）、集会施設 | 0.24 | 0.06 | 0.30 | 17.3% | |
| | 区画道路（擁壁も含む） | 0.29 | 0.10 | 0.39 | 22.5% | |
| | 公園・広場 | 0.06 | 0.00 | 0.06 | 3.5% | |
| | 緑地・法面 | 0.79 | 0.14 | 0.93 | 53.8% | |
| | 水路・調整池 | 0.00 | 0.05 | 0.05 | 2.9% | |
| | 計 | 1.38 | 0.35 | 1.73 | 100.0% | |
| | 比率 | 79.8% | 20.2% | 100.00% | | |
| 林況 ※図上求積による | 樹種 | 面積 (ha) | 材齢 (年) | 樹種 | 面積 (ha) | 材齢 (年) |
| | ・スギ | 0.89 | 39～100 | | | |
| | ・その他広葉樹 | 0.49 | 12～65 | | | |
| | | | | | | |
| | 面積合計 | 1.38 | | | | |
| 地形 | 標高 約 10.5m～約56.0m 平均傾斜度 20～40度 地形の特徴 全体に南北に伸びる標高40～50m程度の尾根に位置する。尾根は造成計画地付近で北北東と西に伸びる2つの稜線に分岐する。 | | | | | |
| 地質 | 地質時代：中世代ジュラ紀中・後期の月浦累層侍浜頁岩部層 土壌：砂質土、礫岩 | | | | | |
| 周辺地域への影響及び生活への配慮等 | 雨水排水は、隣接する海へ既設排水管を改修して放流する計画である。流域内に農地が点在するが、現況排水管の利水機能も含め周辺地域に影響は生じない。 防災対策として、施工中は事業区域外への濁流等を防止し、法面の崩壊等を防止するため適切な位置に素掘り側溝を設置する。施工に先立ち土止柵工及び土のう工、沈砂池等を設置し、施工区域外へ流出する土砂を防止する。 また、施工後は区域内道路の両側に配置した道路側溝により集水効果を図り、法面の雨水等による洗掘を防止する。法面勾配は切土法面部は1:1.2で盛土法面部は1:1.8で整備する。法面高の5m毎に1mの小段を設け、保護工として植生基材吹付工を行い、排水処理対策として小段側溝、堅溝、集水柵等を設置する。 | | | | | |

※「地域森林計画を変更する面積」は、開発に係る森林簿面積を基に集計した面積で、「用地面積」は図上求積による面積で、一致しない。

※「転用後の用途」は、添付図面「土地利用計画図」と整合するよう、宅地、公共用地等、道路、水路、法面、公園・緑地、公共用地等に適宜区分して作成する。

谷川浜・祝浜地区防災集団移転促進事業 土地の形質変更を行う区域 S=1/2000



0 50m 100m

| 凡例 | | | |
|----|---------------------|---------|--------|
| 凡例 | 名称 | 面積 (ha) | 比率 (%) |
| | 移転候補地 | 1.73 | 100.0 |
| | 住宅地 (戸建・公営) 集会施設 | 0.30 | 17.3 |
| | 区画道路 (擁壁も含む) | 0.39 | 22.5 |
| | 公園・広場 | 0.06 | 3.5 |
| | 水路・調整池 | 0.05 | 2.9 |
| | 造成高 | — | — |