

様式第10 法第49条第4項第1号関係（都市計画法第29条第1項・2項の開発許可）

都市計画法第29条第1項又は第2項の許可に関する事項

開発行為をしようとする者 住所 石巻市穀町14番1号 氏名 石巻市長 亀山 紘 印		※手数料欄
開発行為の概要	1 開発区域に含まれる地域の名称	石巻市折浜石ナキ4-1番 外17筆（折浜・蛤浜地区）
	2 開発区域の面積	16,239 平方メートル
	3 予定建築物等の用途	住宅、集会所
	4 工事施行者住所氏名	
	5 工事着手予定年月日	平成26年 1月20日
	6 工事完了予定年月日	平成28年 3月10日
	7 自己の居住の用に供するもの、自己の業務の用に供するもの、その他のものの別	その他のもの
	8 都市計画法第34条の該当号及び該当する理由	
	9 その他必要な事項	
※ 受付番号	年 月 日 第 号	
※ 同意に付した条件		
※ 同意番号	年 月 日 第 号	

- 備考
- 1 開発行為をしようとする者又は工事施行者が法人である場合においては、氏名は、その法人の名称及び代表者の氏名を記載すること。
 - 2 開発行為をしようとする者が被災関連市町村等である場合においては、住所の記載及び押印を省略することができる。
 - 3 ※印のある欄は記載しないこと。
 - 4 「法第34条の該当号及び該当する理由」の欄は、申請に係る開発行為が市街化調整区域内において行われる場合に記載すること。
 - 5 「その他必要な事項」の欄には、開発行為を行うことについて、都市計画法その他の法令による許可、認可等をする場合には、その手続の状況を記載すること。

様式第5号（第4条関係）

設 計 説 明 書 （ そ の 1 ）

開発区域に含まれる地域の名称		石巻市 折浜石ナキ4-1 ほか 17筆							
設計の方針		折浜地区及び蛤浜地区の高台移転地として、約1.6haの造成を行い安全で快適な住宅地の形成を図る							
地域地区等	イ 市街化区域 ハ 非線引き都市計画区域 Ⓢ 都市計画区域及び準都市計画区域外の区域	ロ 市街化調整区域 ニ 準都市計画区域	用途地域等						
	宅地造成工事規制区域	内	Ⓢ	その他					
工区分	工区	第 工区	第 工区	第 工区	第 工区	計			
	地名及び地番	折浜石ナキ外							
	面積	m ² 16,239.38	m ²	m ²	m ²	m ² 16,239.38			
開発区域の土地の現状	地目別	地目	宅地	農地	山林	法定外公共物	その他	計	
		面積	m ² 0	m ² 1558.00	m ² 13959.50	m ² 721.88	m ² 0	m ² 16,239.38	
		割合	% 0	% 9.6	% 86.0	% 4.4	% 0	% 100	
	所有者別	所有者別	自己所有	買収予定	他人所有	その他	計		
		面積	m ² 16,239.38	m ²	m ²	m ²	m ²		
		割合	% 100.00	%	%	%	% 100		
土地利用計画	区分	宅地用地			公共施設用地			その他	計
		一般住宅	公益的施設	公益的施設	道路	公園	その他		
		m ² 1,652.20	公営 m ² 1872.60	集会場 m ² 330.3	m ² 1862.42	m ² 531.53	m ² 9990.33		
割合	% 10.2	% 11.5	% 2.0	% 11.5	% 3.3	% 61.5	% 100		
区画設定計	区画数	最大区画面積		最小区画面積		区画の平均面積			
	13	m ² 330.50		m ² 194.85		m ² 271.14			
上水道施設	① 公営水道 ② 簡易水道 ③ 専用 ④ その他	消 防 水 利 施 設	イ 消 火 栓 Ⓢ 貯 水 槽 ハ そ の 他	計画戸数	戸 建	公 営	計		
					5	8	13		
				計画人口	39 人	人口密度	24.0 人/ha		

- (注) 1 「設計の方針」の欄には、事業の目的（宅地分譲、建売住宅付分譲、社員住宅用地等）、土質関係、排水処理などについてできるだけ詳しく記入すること。
- 2 「工区の区分」の欄には、関係区域を工区に分けた場合のみ記入するものとし、工区が多数にわたるときは、別紙に記載のうえ添付すること。

設 計 説 明 書 (そ の 2)

公共施設の整備計画

種 類	番 号	概 要			管理予定者	用地の帰属	費用負担 の 状 況
		幅 員	延 長	面 積			
道 路		6.0m	448m	1862㎡	道路課	石巻市	なし
公園・広場				531㎡	都市計画課	石巻市	なし
防火水槽40 t			1基		防災推進課	石巻市	なし
飲料水供給施設φ75			432m		広域水道企業団	石巻市	なし

公益的施設の整備計画

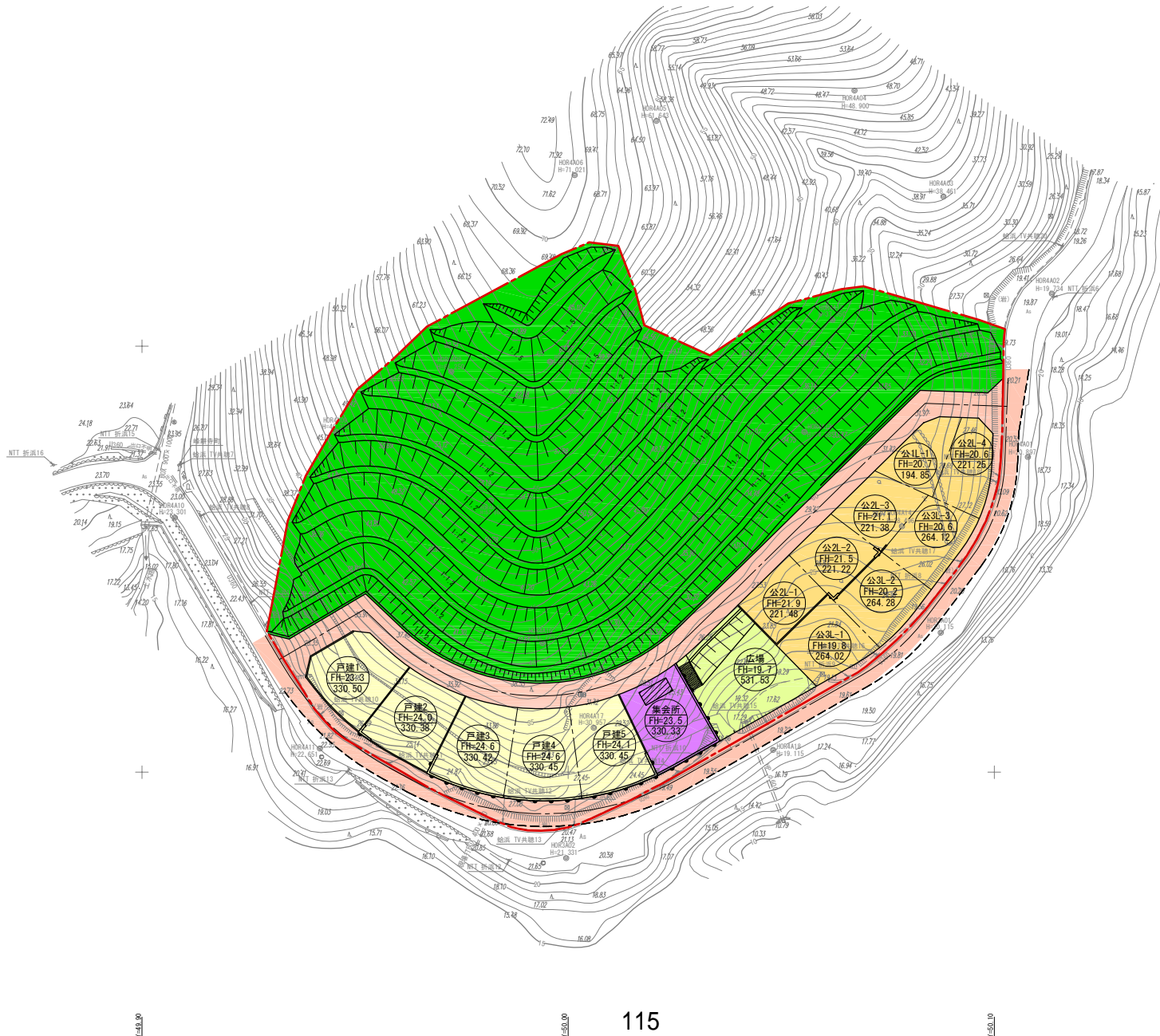
公益的施設の名称	敷 地 面 積	管理予定者	計画の概要 (建設時期等)

(注) 1 「公共施設の整備計画」には、都市計画法第4条第14項及び同法施行令第1条の2に定める公共施設について記入すること。

2 「公共施設の整備計画」の番号は、図面記載の番号と一致させること。

土地利用計画図

A3 S=1:1000
A1 S=1: 500



凡例

記号	名称
	開発区域界
	住宅地(戸建)
	住宅地(公営)
	区画道路
	公園・広場
	緑地・法面
	集会所
	防火水槽

土地利用面積

名称	記号	面積(m ²)	比率(%)
民有地	住宅地(戸建)	1,652.20	10.18
	住宅地(公営)	1,872.60	11.53
	計	3,524.80	21.71
公共用地	区画道路	1,862.42	11.47
	公園・広場	531.53	3.27
	緑地・法面	9,990.30	61.52
	集会所	330.33	2.03
	擁壁	—	—
	計	12,714.58	78.29
合計		16,239.38	100.00

地区名	折浜・蛤浜地区
箇所	石巻市折浜字風越ほか2字地内
工事名	石巻(折浜・蛤浜)地区 防災集団移転宅地造成工事
図名	土地利用計画図
縮尺	S=1/500 位置
設計者	伊-野-補佐 課長
宮城県石巻市	図番 55/61

様式第10 法第49条第4項第1号関係（都市計画法第29条第1項・2項の開発許可）

都市計画法第29条第1項又は第2項の許可に関する事項

開発行為をしようとする者 住所 石巻市穀町14番1号 氏名 石巻市長 亀山 紘 印		※手数料欄
開発行為の概要	1 開発区域に含まれる地域の名称	石巻市福貴浦小田浜45-1番外9筆（福貴浦地区）
	2 開発区域の面積	11,085 平方メートル
	3 予定建築物等の用途	住宅、集会所
	4 工事施行者住所氏名	
	5 工事着手予定年月日	平成26年 1月20日
	6 工事完了予定年月日	平成28年 3月10日
	7 自己の居住の用に供するもの、自己の業務の用に供するもの、その他のものの別	その他のもの
	8 都市計画法第34条の該当号及び該当する理由	
	9 その他必要な事項	
※ 受付番号	年 月 日 第 号	
※ 同意に付した条件		
※ 同意番号	年 月 日 第 号	

- 備考
- 1 開発行為をしようとする者又は工事施行者が法人である場合には、氏名は、その法人の名称及び代表者の氏名を記載すること。
 - 2 開発行為をしようとする者が被災関連市町村等である場合には、住所の記載及び押印を省略することができる。
 - 3 ※印のある欄は記載しないこと。
 - 4 「法第34条の該当号及び該当する理由」の欄は、申請に係る開発行為が市街化調整区域内において行われる場合に記載すること。
 - 5 「その他必要な事項」の欄には、開発行為を行うことについて、都市計画法その他の法令による許可、認可等をする場合には、その手続の状況を記載すること。

設 計 説 明 書 （ そ の 1 ）

開発区域に含まれる地域の名称		石巻市 福貴浦小田浜45-1 ほか 9筆							
設計の方針		福貴浦地区の高台移転地として、約1.1haの造成を行い安全で快適な住宅地の形成を図る							
地域地区等	イ 市街化区域 ハ 非線引き都市計画区域 ⓪ 都市計画区域及び準都市計画区域外の区域	ロ 市街化調整区域 ニ 準都市計画区域	用途地域等						
	宅地造成工事規制区域	内	⓪	その他					
工区分	工区	第 工区	第 工区	第 工区	第 工区	計			
	地名及び地番	福貴浦小田浜45-1							
	面積	m ² 11,085.25	m ²	m ²	m ²	m ² 11,085.25			
開発区域の土地の現状	地目別	地目	宅地	農地	山林	法定外公共物	その他	計	
		面積	m ² 0	m ² 0	m ² 10853.27	m ² 231.98	m ² 0	m ² 11,085.25	
		割合	% 0	% 0	% 97.9	% 2.1	% 0	% 100	
	所有者別	所有者別	自己所有	買収予定	他人所有	その他	計		
		面積	m ²	m ² 11,085.25	m ²	m ²	m ² 11,085.25		
		割合	%	% 100.00	%	%	% 100.00		
土地利用計画	区分	宅地用地			公共施設用地			その他	計
		一般住宅	公益的施設	公益的施設	道路	公園	その他		
		m ² 2311.42	公営 m ² 416.14	集会場 m ² 0	m ² 2308.11	m ² 743.24	m ²		
割合	% 20.9	% 3.8	% 0	% 20.8	% 6.7	% 47.8	% 100.0		
区画設定計	区画数	最大区画面積		最小区画面積		区画の平均面積			
	9	m ² 330.46		m ² 194.74		m ² 303.06			
上水道施設	⓪ 公営水道 ハ 簡易水道 ニ 専用その他	消 防 水 利 施 設	イ 消 火 栓 ⓪ 貯 水 槽 ハ そ の 他	計画戸数	戸 建	公 営	計		
					7	2	9		
				計画人口	30 人	人口密度	27.1 人/ha		

- (注) 1 「設計の方針」の欄には、事業の目的（宅地分譲、建売住宅付分譲、社員住宅用地等）、土質関係、排水処理などについてできるだけ詳しく記入すること。
- 2 「工区の区分」の欄には、関係区域を工区に分けた場合のみ記入するものとし、工区が多数にわたるときは、別紙に記載のうえ添付すること。

設 計 説 明 書 (そ の 2)

公共施設の整備計画

種 類	番 号	概 要			管理予定者	用地の帰属	費用負担 の 状 況
		幅 員	延 長	面 積			
道 路		6.0m	365m	2308㎡	道路課	石巻市	なし
公園・広場				743㎡	都市計画課	石巻市	なし
防火水槽40 t			1基		防災推進課	石巻市	なし
飲料水供給施設φ75			353m		広域水道企業団	石巻市	なし

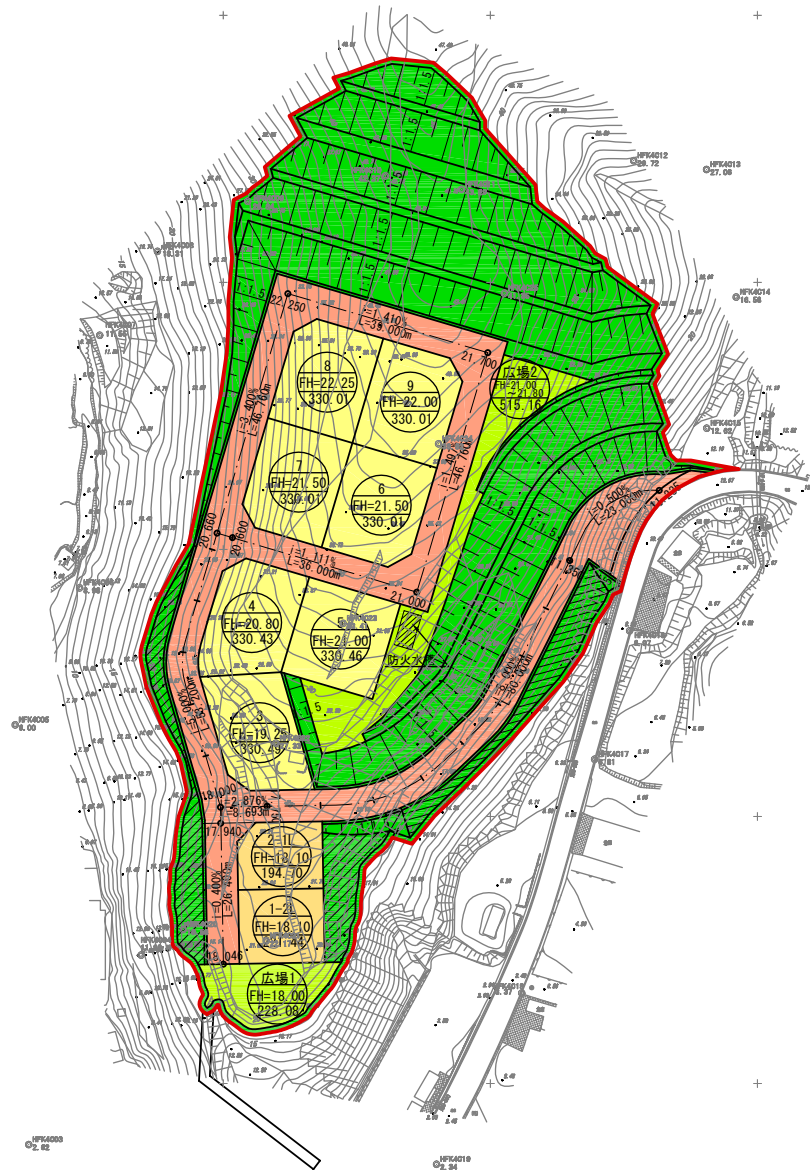
公益的施設の整備計画

公益的施設の名称	敷 地 面 積	管理予定者	計画の概要（建設時期等）

(注) 1 「公共施設の整備計画」には、都市計画法第4条第14項及び同法施行令第1条の2に定める公共施設について記入すること。

2 「公共施設の整備計画」の番号は、図面記載の番号と一致させること。

土地利用計画平面図 A3 S=1:1000
A1 S= 1:500



土地利用表

名称	記号	面積(m ²)	比率(%)
民有地			
宅地		2,727.56	24.61
計		2,727.56	24.61
区画道路		2,308.11	20.82
公共用地			
広場		743.24	6.70
緑地、法面		5,306.34	47.87
計		8,357.69	75.39
合計		11,085.25	100.00

凡例

凡例	名称
	開発区域界
	住宅地
	区画道路
	広場
	緑地、法面
	擁壁
	防火水槽

地区名	本庁_福貴浦③地区		
箇所	石巻市福貴浦小田浜ほか1号 地内		
工事名	平成	年度	工事
図名	平面図		
縮尺	S=1/500	位置	
製図者	PT-	検査	署名
宮城県	石巻市	図番	

様式第10 法第49条第4項第1号関係（都市計画法第29条第1項・2項の開発許可）

都市計画法第29条第1項又は第2項の許可に関する事項

開発行為をしようとする者 住所 石巻市穀町14番1号 氏名 石巻市長 亀山 紘 印		※手数料欄
開発行為の概要	1 開発区域に含まれる地域の名称	石巻市大原浜大草山5番外18筆（大原浜地区）
	2 開発区域の面積	18,052 平方メートル
	3 予定建築物等の用途	住宅、集会所
	4 工事施行者住所氏名	
	5 工事着手予定年月日	平成26年 1月20日
	6 工事完了予定年月日	平成28年 3月10日
	7 自己の居住の用に供するもの、自己の業務の用に供するもの、その他のものの別	その他のもの
	8 都市計画法第34条の該当号及び該当する理由	
	9 その他必要な事項	
※ 受付番号	年 月 日 第 号	
※ 同意に付した条件		
※ 同意番号	年 月 日 第 号	

- 備考
- 1 開発行為をしようとする者又は工事施行者が法人である場合には、氏名は、その法人の名称及び代表者の氏名を記載すること。
 - 2 開発行為をしようとする者が被災関連市町村等である場合には、住所の記載及び押印を省略することができる。
 - 3 ※印のある欄は記載しないこと。
 - 4 「法第34条の該当号及び該当する理由」の欄は、申請に係る開発行為が市街化調整区域内において行われる場合に記載すること。
 - 5 「その他必要な事項」の欄には、開発行為を行うことについて、都市計画法その他の法令による許可、認可等をする場合には、その手続の状況を記載すること。

設 計 説 明 書 （ そ の 1 ）

開発区域に含まれる地域の名称		石巻市大原浜細田道中田2ほか18筆							
設計の方針		大原浜地区の高台移転地として、約1.8haの切土造成を行い安全で快適な住宅地の形成を図る							
地域地区等	イ 市街化区域 ハ 非線引き都市計画区域 ⓪ 都市計画区域及び準都市計画区域外の区域	ロ 市街化調整区域 ニ 準都市計画区域	用途地域等						
	宅地造成工事規制区域	内	⓪	その他					
工区区分	工区	第工区	第工区	第工区	第工区	計			
	地名及び地番	大原浜細田道中田2外18筆							
	面積	m ²	m ²	m ²	m ²	m ²	18,052.16		
開発区域の土地の現状	地目別	地目	宅地	農地	山林	法定外公共物	その他	計	
		面積	m ²	m ²	m ²	m ²	m ²	m ²	
		割合	%	%	%	%	%	%	
	所有者別	所有者別	自己所有	買収予定	他人所有	その他	計		
		面積	m ²	m ²	m ²	(県有地・市有地) 768.00	18,052.16		
		割合	%	%	%	%	100		
土地利用計画	区分	宅地用地			公共施設用地			その他	計
		一般住宅	住宅以外	公益的施設	道路	公園	その他		
		m ²	m ²	m ²	m ²	m ²	m ²		
面積	5,378.07		300.00	4,546.54	592.34	2,648.85	4,586.36	18,052.16	
割合	%	%	%	%	%	%	%	%	
29.8		1.7	25.2	3.3	14.7	25.3	100		
区画設定計	区画数	最大区画面積		最小区画面積			区画の平均面積		
	区画	m ²		m ²			m ²		
	20	330.02		194.71			268.90		
上水道施設	① 公営水道 ② 簡易水道 ③ 専用 ④ その他	消火栓 貯水 その他	消火栓 貯水 その他	計画戸数	戸建	共同	計		
					20				
				計画人口	41人	人口密度	22.7人/ha		

- (注) 1 「設計の方針」の欄には、事業の目的（宅地分譲、建売住宅付分譲、社員住宅用地等）、土質関係、排水処理などについてできるだけ詳しく記入すること。
- 2 「工区の区分」の欄には、関係区域を工区に分けた場合のみ記入するものとし、工区が多数にわたるときは、別紙に記載のうえ添付すること。

設 計 説 明 書 (そ の 2)

公共施設の整備計画

種 類	番 号	概 要			管理予定者	用地の帰属	費用負担 の 状 況
		幅 員	延 長	面 積			
道 路		6.0m 3.0m	674.53m 87.59m	4,281.58m ² 264.96m ²	道路課	石巻市	なし
公園・広場				592.34m ²	都市計画課	石巻市	なし
防火水槽40 t			1基		防災対策課	石巻市	なし
飲料水供給施設φ75			539.90m		広域水道企業団	石巻市	なし

公益的施設の整備計画

公益的施設の名称	敷 地 面 積	管理予定者	計画の概要 (建設時期等)

(注) 1 「公共施設の整備計画」には、都市計画法第4条第14項及び同法施行令第1条の2に定める公共施設について記入すること。

2 「公共施設の整備計画」の番号は、図面記載の番号と一致させること。

土地利用計画図

A3 S=1:1000
A1 S=1: 500



凡例	
記号	名称
	開発境界
	住宅地(戸建)
	住宅地(公舎)
	区画道路
	歩行者専用道路
	公園・広場
	緑地・法面
	集会所
	調整池
	擁壁
	防火水槽

土地利用面積			
名称	記号	面積(m ²)	比率(%)
住宅地	住宅地(戸建)	2,970.05	16.45
	住宅地(公舎)	2,408.02	13.34
	計	5,378.07	29.79
公共用地	区画道路	4,281.58	23.72
	歩行者専用道路	264.96	1.47
	公園・広場	592.34	3.28
	緑地・法面	4,586.36	25.41
	集会所	300.00	1.66
	調整池	2,621.58	14.52
	擁壁	27.27	0.15
	計	12,674.09	70.21
	合計	18,052.16	100.00

地区名	社鹿大原浜地区
箇所	石巻市大熊浜細田内沼か
工事名	
図名	土地利用計画平面図
縮尺	S=1/500
位置	
設計者	リゾー 補佐 課長
宮城県石巻市	図番

様式第10 法第49条第4項第1号関係（都市計画法第29条第1項・2項の開発許可）

都市計画法第29条第1項又は第2項の許可に関する事項

開発行為をしようとする者 住所 石巻市穀町14番1号 氏名 石巻市長 亀山 紘 印		※手数料欄
開発行為の概要	1 開発区域に含まれる地域の名称	石巻市鮎川浜清崎山2番外3筆（鮎川浜清崎地区）
	2 開発区域の面積	15,531 平方メートル
	3 予定建築物等の用途	住宅、集会所
	4 工事施行者住所氏名	
	5 工事着手予定年月日	平成26年 1月20日
	6 工事完了予定年月日	平成29年 3月10日
	7 自己の居住の用に供するもの、自己の業務の用に供するもの、その他のものの別	その他のもの
	8 都市計画法第34条の該当号及び該当する理由	
	9 その他必要な事項	
※ 受付番号	年 月 日 第 号	
※ 同意に付した条件		
※ 同意番号	年 月 日 第 号	

- 備考
- 1 開発行為をしようとする者又は工事施行者が法人である場合には、氏名は、その法人の名称及び代表者の氏名を記載すること。
 - 2 開発行為をしようとする者が被災関連市町村等である場合には、住所の記載及び押印を省略することができる。
 - 3 ※印のある欄は記載しないこと。
 - 4 「法第34条の該当号及び該当する理由」の欄は、申請に係る開発行為が市街化調整区域内において行われる場合に記載すること。
 - 5 「その他必要な事項」の欄には、開発行為を行うことについて、都市計画法その他の法令による許可、認可等をする場合には、その手続の状況を記載すること。

様式第5号（第4条関係）

設 計 説 明 書 （ そ の 1 ）

開発区域に含まれる地域の名称		石巻市鮎川浜清崎山2ほか3筆							
設計の方針		鮎川浜地区の高台移転地として、約1.5haの切土造成を行い安全で快適な住宅地の形成を図る							
地域地区等	イ 市街化区域 ハ 非線引き都市計画区域 Ⓢ 都市計画区域及び準都市計画区域外の区域	ロ 市街化調整区域 ニ 準都市計画区域	用途地域等						
	宅地造成工事規制区域	内	Ⓢ	その他					
工区分	工区	第 工区	第 工区	第 工区	第 工区	計			
	地名及び地番	鮎川浜清崎山2 外3筆							
	面積	m ²	m ²	m ²	m ²	m ²			
		15,530.76				15,530.76			
開発区域の土地の現状	地目別	地目	宅地	農地	山林	法定外公共物	その他	計	
		面積	m ²	m ²	m ²	m ²	m ²	m ²	
		割合	%	%	%	%	%	%	
			4,981.21				10,549.55	15,530.76	
			32.1				67.9	100	
	所有者別	所有者別	自己所有	買収予定	他人所有	その他	計		
面積		m ²	m ²	m ²	m ²	m ²	m ²		
割合		%	%	%	%	%	%		
					(市有地) 15,530.76	15,530.76			
					100.0	100			
土地利用計画	区分	宅地用地			公共施設用地			その他	計
		一般住宅	住宅以外	公益的施設	道路	公園	その他		
		m ²	m ²	m ²	m ²	m ²	m ²		
		3,596.58			3,599.36	747.84	60.82	7,526.16	15,530.76
		%	%	%	%	%	%	%	
		23.2			23.2	4.8	0.4	48.5	100
区画設定計	区画数	最大区画面積			最小区画面積			区画の平均面積	
	区画	m ²			m ²			m ²	
	9	1,029.39			194.70			399.62	
上水道施設	① 公営水道 ② 簡易水道 ③ 専用 ④ その他	消火栓 貯水 その他	消火栓 貯水 その他	計画戸数	戸建	共同	計		
					7	2	9		
					計画人口	81 人	人口密度	52.2 人/ha	

(注) 1 「設計の方針」の欄には、事業の目的（宅地分譲、建売住宅付分譲、社員住宅用地等）、土質関係、排水処理などについてできるだけ詳しく記入すること。

2 「工区の区分」の欄には、関係区域を工区に分けた場合のみ記入するものとし、工区が多数にわたるときは、別紙に記載のうえ添付すること。

設 計 説 明 書 (そ の 2)

公共施設の整備計画

種 類	番 号	概 要			管理予定者	用地の帰属	費用負担 の 状 況
		幅 員	延 長	面 積			
道 路		6.0m	467.27m	2,803.66m ²	道路課	石巻市	なし
公園・広場		3.0m	265.23m	795.70m ²	都市計画課	石巻市	なし
飲料水供給施設 φ75			463.10m	747.84m ²	広域水道企業団	石巻市	なし

公益的施設の整備計画

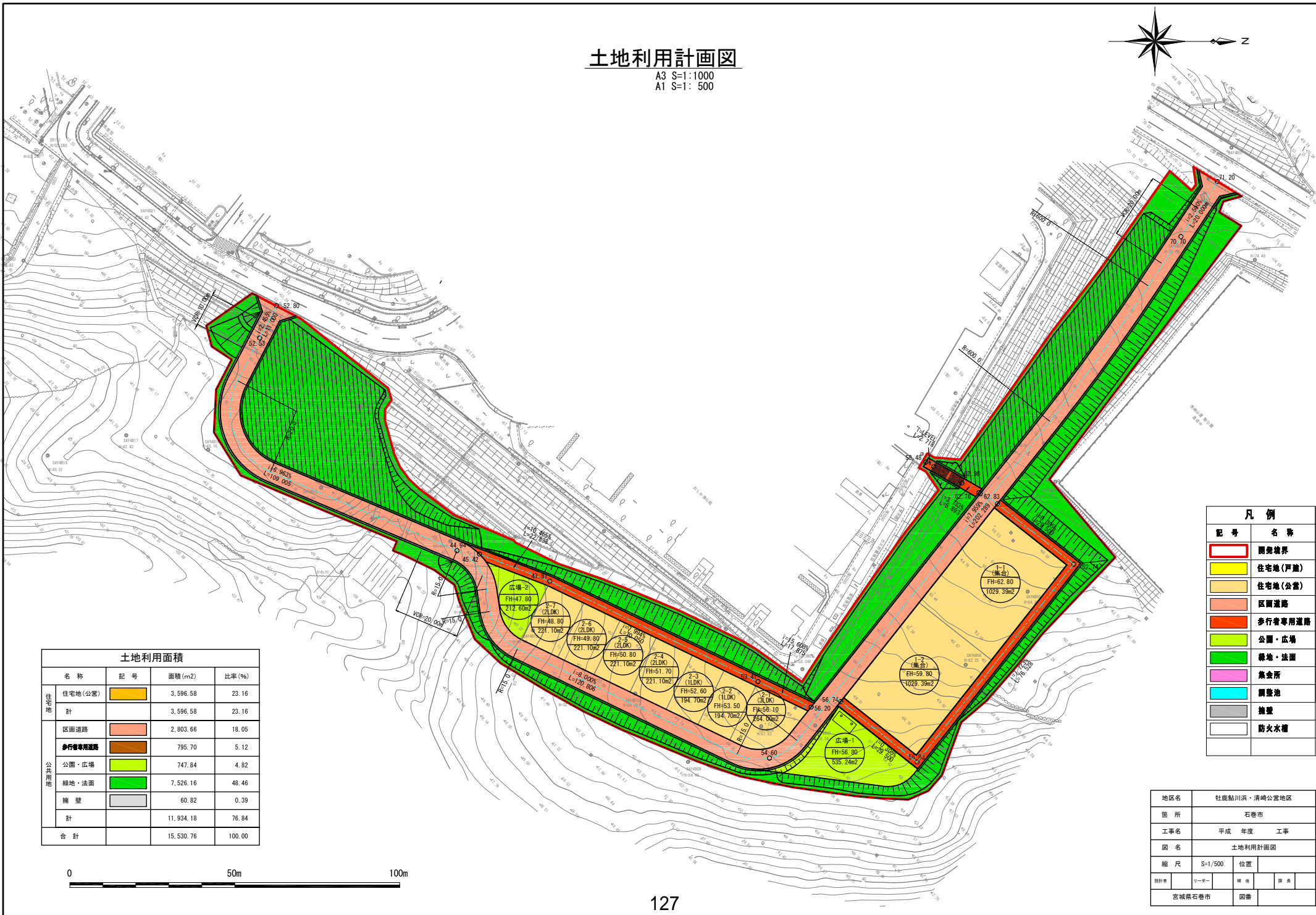
公益的施設の名称	敷 地 面 積	管理予定者	計画の概要 (建設時期等)

(注) 1 「公共施設の整備計画」には、都市計画法第4条第14項及び同法施行令第1条の2に定める公共施設について記入すること。

2 「公共施設の整備計画」の番号は、図面記載の番号と一致させること。

土地利用計画図

A3 S=1:1000
A1 S=1:500



記号	名称
	開発境界
	住宅地(戸建)
	住宅地(公営)
	区画道路
	歩行者専用道路
	公園・広場
	緑地・法面
	集会所
	調整池
	擁壁
	防火水槽

名称	記号	面積(m ²)	比率(%)
住宅地(公営)		3,596.58	23.16
計		3,596.58	23.16
区画道路		2,803.66	18.05
歩行者専用道路		795.70	5.12
公園・広場		747.84	4.82
緑地・法面		7,526.16	48.46
擁壁		60.82	0.39
計		11,934.18	76.84
合計		15,530.76	100.00



地区名	牡鹿船川浜・清崎公園地区		
面所	石巻市		
工事名	平成	年度	工事
図名	土地利用計画図		
縮尺	S=1/500	位置	
製図者	リーダー	編集	課長
宮城県石巻市	図番		

様式第10 法第49条第4項第1号関係（都市計画法第29条第1項・2項の開発許可）

都市計画法第29条第1項又は第2項の許可に関する事項

開発行為をしようとする者 住所 石巻市穀町14番1号 氏名 石巻市長 亀山 紘 印		※手数料欄
開発行為の概要	1 開発区域に含まれる地域の名称	石巻市雄勝町立浜字天神39番外18筆（立浜地区）
	2 開発区域の面積	14,816 平方メートル
	3 予定建築物等の用途	住宅、集会所
	4 工事施行者住所氏名	
	5 工事着手予定年月日	平成26年 1月20日
	6 工事完了予定年月日	平成27年 3月10日
	7 自己の居住の用に供するもの、自己の業務の用に供するもの、その他のものの別	その他のもの
	8 都市計画法第34条の該当号及び該当する理由	
	9 その他必要な事項	
※ 受付番号	年 月 日 第 号	
※ 同意に付した条件		
※ 同意番号	年 月 日 第 号	

- 備考
- 1 開発行為をしようとする者又は工事施行者が法人である場合においては、氏名は、その法人の名称及び代表者の氏名を記載すること。
 - 2 開発行為をしようとする者が被災関連市町村等である場合においては、住所の記載及び押印を省略することができる。
 - 3 ※印のある欄は記載しないこと。
 - 4 「法第34条の該当号及び該当する理由」の欄は、申請に係る開発行為が市街化調整区域内において行われる場合に記載すること。
 - 5 「その他必要な事項」の欄には、開発行為を行うことについて、都市計画法その他の法令による許可、認可等をする場合には、その手続の状況を記載すること。

様式第5号（第4条関係）

設 計 説 明 書 （ そ の 1 ）

開発区域に含まれる地域の名称		石巻市雄勝町立浜字立浜21ほか17筆							
設計の方針		立浜地区の高台移転地として、約1.5haの切土造成を行い安全で快適な住宅地の形成を図る							
地域地区等	イ 市街化区域 ロ 市街化調整区域 ハ 非線引き都市計画区域 ニ 準都市計画区域 ⑤ 都市計画区域及び準都市計画区域外の区域	用途地域等							
	宅地造成工事規制区域	内 ⑥		その他					
工区分	工 区	第 工区	第 工区	第 工区	第 工区	計			
	地名及び地番	雄勝町立浜字立浜21ほか17筆							
	面積	m ² 14,816.16	m ²	m ²	m ²	m ² 14,816.16			
開発区域の土地の現状	地目別	地 目	宅 地	農 地	山 林	法定外公共物	その他	計	
		面積	m ² 1,104.48	m ² 805.45	m ² 2,753.75	m ² 490.57	m ² 9,661.91	m ² 14,816.16	
		割合	% 7.45	% 5.44	% 18.59	% 3.31	% 65.21	% 100.00	
	所有者別	所有者別	自己所有	買収予定	他人所有	その他	計		
		面積	m ²	m ² 14,316.28	m ²	m ² (市有地・県有地) 499.88	m ² 14,816.16		
		割合	%	% 96.63	%	% 3.37	% 100.00		
土地利用計画	区分	宅 地 用 地			公 共 施 設 用 地			その他	計
		一般住宅	公益的施設 公営	公益的施設 集会所	道 路	公 園	その他		
		面積	m ² 3,633.10	m ² 637.55	m ² 220.02	m ² 3,881.75	m ² 439.35	m ²	m ² 6,004.39
割合	% 24.52	% 4.30	% 1.48	% 26.20	% 2.97	%	% 40.53	% 100.00	
区画設定計	区 画 数	最大区画面積		最小区画面積		区画の平均面積			
	区画 14	m ² 330.33		m ² 194.99		m ² 305.05			
上水道施設	① 公営水道 ② 簡易水道 ③ 専用 ④ その他 消火 ⑤ 貯水 ⑥ その他 消防水利施設	計画戸数	戸 建	復興公営	計				
			11	3	14				
		計画人口	57 人	人口密度	38.5 人/ha				

- (注) 1 「設計の方針」の欄には、事業の目的（宅地分譲、建売住宅付分譲、社員住宅用地等）、土質関係、排水処理などについてできるだけ詳しく記入すること。
- 2 「工区の区分」の欄には、関係区域を工区に分けた場合のみ記入するものとし、工区が多数にわたるときは、別紙に記載のうえ添付すること。

設 計 説 明 書 (そ の 2)

公共施設の整備計画

種 類	番 号	概 要			管理予定者	用地の帰属	費用負担 の 状 況
		幅 員	延 長	面 積			
道 路		6.0m	648m	3,882m ²	道路課	石巻市	なし
公園・広場					439m ²	都市計画課	石巻市
防火水槽40 t			1基		防災推進課	石巻市	なし
飲料水供給施設 φ75			648m		広域水道企業団	石巻市	なし

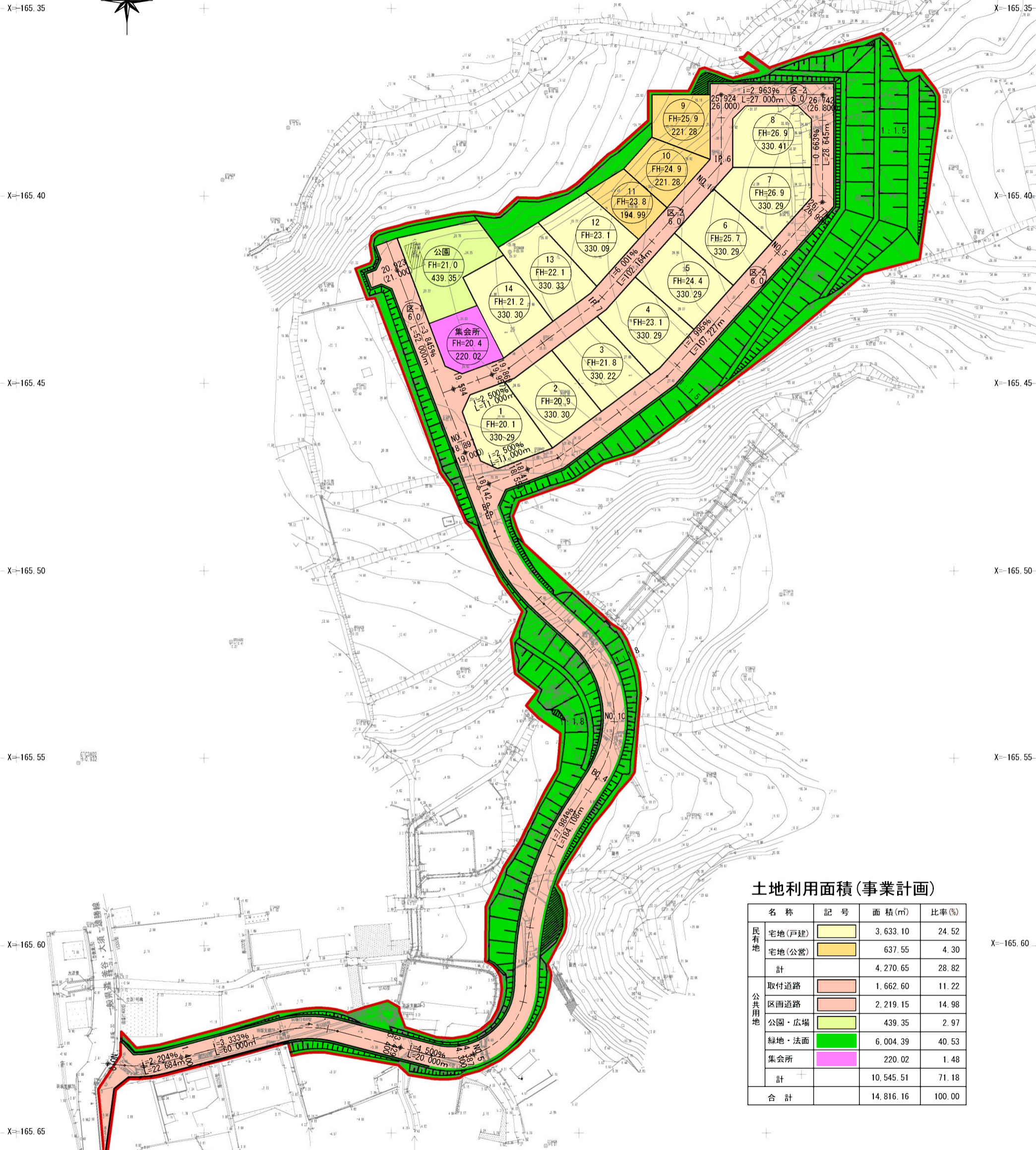
公益的施設の整備計画

公益的施設の名称	敷 地 面 積	管理予定者	計画の概要 (建設時期等)

(注) 1 「公共施設の整備計画」には、都市計画法第4条第14項及び同法施行令第1条の2に定める公共施設について記入すること。

2 「公共施設の整備計画」の番号は、図面記載の番号と一致させること。

土地利用計画図(雄勝立浜) S=1/1000



土地利用面積(事業計画)

名称	記号	面積(m ²)	比率(%)
民有地	宅地(戸建)	3,633.10	24.52
	宅地(公営)	637.55	4.30
	計	4,270.65	28.82
公共用地	取付道路	1,662.60	11.22
	区画道路	2,219.15	14.98
	公園・広場	439.35	2.97
	緑地・法面	6,004.39	40.53
	集会所	220.02	1.48
計	10,545.51	71.18	
合計		14,816.16	100.00

凡例

記号	説明
(Red outline)	開発境界
(Yellow)	住宅地
(Orange)	区画道路
(Light Green)	公園・広場
(Dark Green)	緑地・法面
(Pink)	歩行者専用道路
(Purple)	集会所

様式第10 法第49条第4項第1号関係（都市計画法第29条第1項・2項の開発許可）

都市計画法第29条第1項又は第2項の許可に関する事項

開発行為をしようとする者 住所 石巻市穀町14番1号 氏名 石巻市長 亀山 紘 印		※手数料欄
開発行為の概要	1 開発区域に含まれる地域の名称	石巻市雄勝町雄勝字船戸神明47-2番外29筆（雄勝中心部A地区）
	2 開発区域の面積	12,178 平方メートル
	3 予定建築物等の用途	住宅、集会所
	4 工事施行者住所氏名	
	5 工事着手予定年月日	平成26年 1月20日
	6 工事完了予定年月日	平成28年 3月10日
	7 自己の居住の用に供するもの、自己の業務の用に供するもの、その他のものの別	その他のもの
	8 都市計画法第34条の該当号及び該当する理由	
	9 その他必要な事項	
※ 受付番号	年 月 日 第 号	
※ 同意に付した条件		
※ 同意番号	年 月 日 第 号	

- 備考
- 1 開発行為をしようとする者又は工事施行者が法人である場合においては、氏名は、その法人の名称及び代表者の氏名を記載すること。
 - 2 開発行為をしようとする者が被災関連市町村等である場合においては、住所の記載及び押印を省略することができる。
 - 3 ※印のある欄は記載しないこと。
 - 4 「法第34条の該当号及び該当する理由」の欄は、申請に係る開発行為が市街化調整区域内において行われる場合に記載すること。
 - 5 「その他必要な事項」の欄には、開発行為を行うことについて、都市計画法その他の法令による許可、認可等をする場合には、その手続の状況を記載すること。

様式第5号（第4条関係）

設 計 説 明 書 （ そ の 1 ）

開発区域に含まれる地域の名称		石巻市雄勝町雄勝字船戸神明10-3ほか29筆							
設計の方針		船戸地区の高台移転地として、約1.2haの切土造成を行い安全で快適な住宅地の形成を図る							
地域地区等	イ 市街化区域 ハ 非線引き都市計画区域 Ⓢ 都市計画区域及び準都市計画区域外の区域	ロ 市街化調整区域 ニ 準都市計画区域	用途地域等						
	宅地造成工事規制区域	内	Ⓢ	その他					
工区分	工区	第 工区	第 工区	第 工区	第 工区	計			
	地名及び地番	雄勝町雄勝字船戸神明10-3ほか29筆							
	面積	m ² 12,177.70	m ²	m ²	m ²	m ² 12,177.70			
開発区域の土地の現状	地目別	地目	宅地	農地	山林	法定外公共物	その他	計	
		面積	m ² 2,184.59	m ² 882.96	m ² 8,702.68	m ² 290.52	m ² 116.95	m ² 12,177.70	
		割合	% 17.94	% 7.25	% 71.46	% 2.39	% 0.96	% 100.00	
	所有者別	所有者別	自己所有	買収予定	他人所有	その他	計		
		面積	m ²	m ² 11,887.18	m ²	m ² (市有地・県有地) 290.52	m ² 12,177.70		
		割合	%	% 97.61	%	% 2.39	% 100.00		
土地利用計画	区分	宅地用地			公共施設用地			その他	計
		一般住宅	公益的施設 公営	公益的施設 集会所	道路	公園	その他		
		m ² 1,363.30	m ² 455.30	m ² 537.70	m ² 2,481.70	m ² 541.40	m ² 232.20		
割合	% 11.19	% 3.74	% 4.41	% 20.38	% 4.45	% 1.91	% 53.92	% 100.00	
区画設定計	区画数	最大区画面積		最小区画面積			区画の平均面積		
	6	m ² 330.00		m ² 212.60			m ² 303.10		
上水道施設	① 公営水道 ② 簡易水道 ③ 専用 ④ その他	消 防 水 利 施 設	イ 消 火 栓 Ⓢ 貯 水 槽 ハ そ の 他	計画戸数	戸建	復興公営	計		
					4	2	6		
				計画人口	11 人	人口密度	9.0 人/ha		

- (注) 1 「設計の方針」の欄には、事業の目的（宅地分譲、建売住宅付分譲、社員住宅用地等）、土質関係、排水処理などについてできるだけ詳しく記入すること。
- 2 「工区の区分」の欄には、関係区域を工区に分けた場合のみ記入するものとし、工区が多数にわたるときは、別紙に記載のうえ添付すること。

設 計 説 明 書 (そ の 2)

公共施設の整備計画

種 類	番 号	概 要			管理予定者	用地の帰属	費用負担 の 状 況
		幅 員	延 長	面 積			
道 路		6.0m	407m	2,482m ²	道路課	石巻市	なし
公園・広場					541m ²	都市計画課	石巻市
防火水槽40 t			1基		防災推進課	石巻市	なし
飲料水供給施設 φ75			407m		広域水道企業団	石巻市	なし

公益的施設の整備計画

公益的施設の名称	敷 地 面 積	管理予定者	計画の概要 (建設時期等)

(注) 1 「公共施設の整備計画」には、都市計画法第4条第14項及び同法施行令第1条の2に定める公共施設について記入すること。

2 「公共施設の整備計画」の番号は、図面記載の番号と一致させること。

土地利用計画図(雄勝船戸) S=1/1000



X=165.00

X=165.00

X=165.10

X=165.10

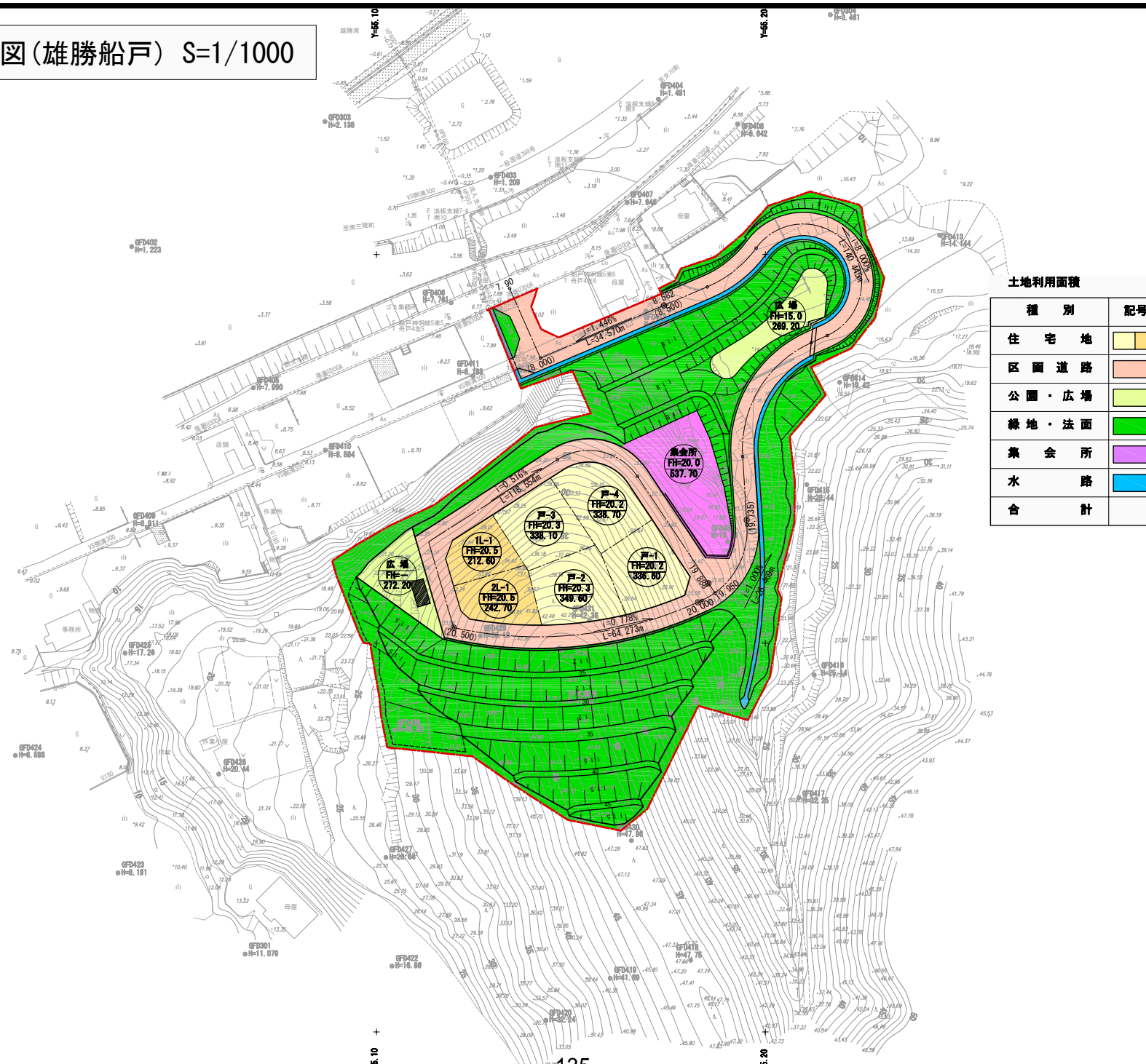
X=165.20

Y=56.00

Y=56.10

Y=56.20

Y=56.30



土地利用面積

種別	記号	面積 (㎡)	比率 (%)
住宅地		1,818.60	14.93
区画道路		2,481.70	20.38
公園・広場		541.40	4.45
緑地・法面		6,566.10	53.92
集会所		537.70	4.41
水路		232.20	1.91
合計		12,177.70	100.00

凡例

記号	名称
	開発区域界
	住宅地(戸建)
	住宅地(公営)
	区画道路
	公園・広場
	緑地・法面
	集会所
	水路
	防火水槽

様式第10 法第49条第4項第1号関係（都市計画法第29条第1項・2項の開発許可）

都市計画法第29条第1項又は第2項の許可に関する事項

開発行為をしようとする者 住所 石巻市穀町14番1号 氏名 石巻市長 亀山 紘 印		※手数料欄
開発行為の概要	1 開発区域に含まれる地域の名称	石巻市十三浜字月浜106-1番 外35筆（月浜・吉浜地区）
	2 開発区域の面積	18,428 平方メートル
	3 予定建築物等の用途	住宅、集会所
	4 工事施行者住所氏名	
	5 工事着手予定年月日	平成26年 1月20日
	6 工事完了予定年月日	平成28年 3月10日
	7 自己の居住の用に供するもの、自己の業務の用に供するもの、その他のものの別	その他のもの
	8 都市計画法第34条の該当号及び該当する理由	
	9 その他必要な事項	
※ 受付番号	年 月 日 第 号	
※ 同意に付した条件		
※ 同意番号	年 月 日 第 号	

- 備考
- 1 開発行為をしようとする者又は工事施行者が法人である場合には、氏名は、その法人の名称及び代表者の氏名を記載すること。
 - 2 開発行為をしようとする者が被災関連市町村等である場合には、住所の記載及び押印を省略することができる。
 - 3 ※印のある欄は記載しないこと。
 - 4 「法第34条の該当号及び該当する理由」の欄は、申請に係る開発行為が市街化調整区域内において行われる場合に記載すること。
 - 5 「その他必要な事項」の欄には、開発行為を行うことについて、都市計画法その他の法令による許可、認可等をする場合には、その手続の状況を記載すること。

設 計 説 明 書 （ そ の 1 ）

開発区域に含まれる地域の名称		北上地域 月浜・吉浜地区							
設計の方針		月浜・吉浜地区の高台移転地として、約1.8haの切土造成を行い安全で快適な住宅地の形成を図る							
地域地区等	イ 市街化区域 ハ 非線引き都市計画区域 ⓪ 都市計画区域及び準都市計画区域外の区域	ロ 市街化調整区域 ニ 準都市計画区域	用途地域等						
	宅地造成工事規制区域	内	⓪	その他					
工区分	工区	第 工区	第 工区	第 工区	第 工区	計			
	地名及び地番	月浜157-1外							
	面積	m ² 18,427.65	m ²	m ²	m ²	m ² 18,427.65			
開発区域の土地の現状	地目別	地目	宅地	農地	山林	法定外公共物	その他	計	
		面積	m ² 1,192.45	m ² 3,825.16	m ² 13,176.50	m ² 233.59	m ²	m ² 18,427.65	
		割合	% 6.47	% 20.76	% 71.50	% 1.27	%	% 100.00	
	所有者別	所有者別	自己所有	買収予定	他人所有	その他	計		
		面積	m ²	m ² 18,427.65	m ²	m ²	m ² 18,427.65		
		割合	%	% 100.00	%	%	% 100.00		
土地利用計画	区分	宅 地 用 地			公 共 施 設 用 地			その他	計
		一般住宅	公益的施設	公益的施設	道 路	公 園	その他		
		m ² 3,962.44	公営 m ² 806.61	集会所 m ² 273.43	m ² 4,433.56	m ² 442.41	m ²		
割合	% 21.50	% 4.38	% 1.48	% 24.06	% 2.40	%	% 46.18	% 100.00	
区画設定計	区画数	最大区画面積		最小区画面積		区画の平均面積			
	10	m ² 330.71		m ² 195.06		m ² 298.07			
上水道施設	⓪ 公営水道 ハ 簡易水道 ニ 専用のその他	消 防 水 利 施 設	イ 消 火 栓 ⓪ 貯 水 槽 ハ そ の 他	計画戸数	戸 建	公 営	計		
					12	4	16		
				計画人口	39 人	人口密度	21.2 人/ha		

- (注) 1 「設計の方針」の欄には、事業の目的（宅地分譲、建売住宅付分譲、社員住宅用地等）、土質関係、排水処理などについてできるだけ詳しく記入すること。
- 2 「工区の区分」の欄には、関係区域を工区に分けた場合のみ記入するものとし、工区が多数にわたるときは、別紙に記載のうえ添付すること。

設 計 説 明 書 (そ の 2)

公共施設の整備計画

種 類	番 号	概 要			管理予定者	用地の帰属	費用負担 の 状 況
		幅 員	延 長	面 積			
道 路		6.0m 3.0m	576m 187m	3,870㎡ 564㎡	道路課	石巻市	なし
公園・広場				442m ²	都市計画課	石巻市	なし
防火水槽40 t			1箇所		防災対策課	石巻市	なし
飲料水供給施設φ75			510m		広域水道企業団	石巻市	なし

公益的施設の整備計画

公益的施設の名称	敷 地 面 積	管理予定者	計画の概要 (建設時期等)

(注) 1 「公共施設の整備計画」には、都市計画法第4条第14項及び同法施行令第1条の2に定める公共施設について記入すること。

2 「公共施設の整備計画」の番号は、図面記載の番号と一致させること。

土地利用計画平面図

A3 S=1:1000
A1 S=1:500



土地利用面積

名称	記号	面積(m ²)	比率(%)
民有地	一戸建住宅地	3962.44	21.50
	複層公寓住宅地	806.61	4.38
	計	4769.05	25.88
公共用地	区画道路	3869.70	21.00
	歩行者専用道路	563.86	3.06
	公園・広場	442.41	2.40
	緑地・法面	8509.20	46.18
	集会所	273.43	1.48
	計	13658.60	74.12
合計		18427.65	100.00

月 浜

地区名	月浜・吉浜地区		
箇所	石巻市北上町十三浜字月浜地内		
工事名	平成	年度	工事
図名	土地利用計画平面図		
縮尺	S=1/500	位置	
設計者	伊藤	補佐	課長
宮城県石巻市	図番		