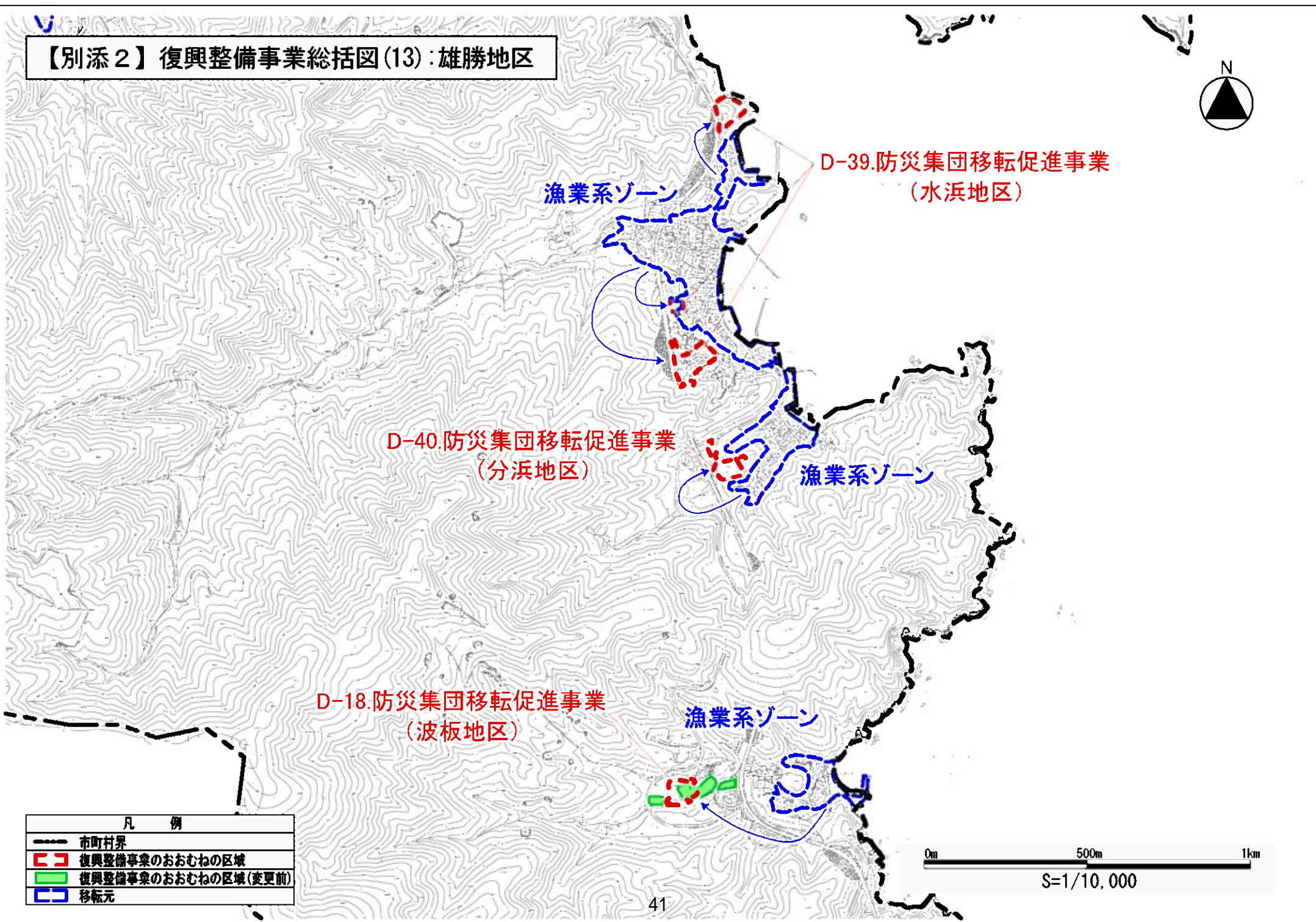
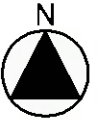


【別添2】復興整備事業総括図(13):雄勝地区



D-40.防災集団移転促進事業  
(分浜地区)

D-39.防災集団移転促進事業  
(水浜地区)

D-18.防災集団移転促進事業  
(波板地区)

漁業系ゾーン

漁業系ゾーン

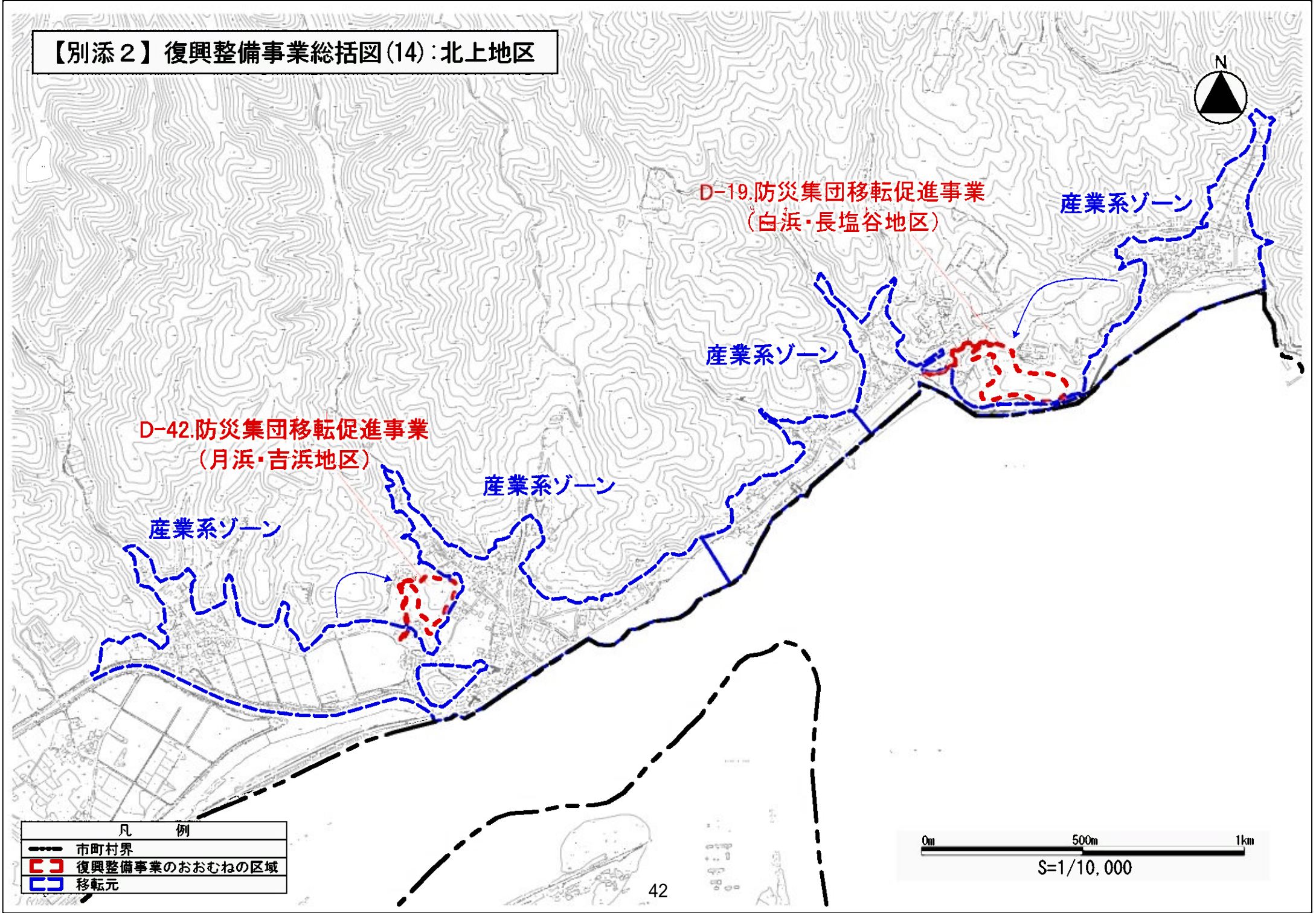
漁業系ゾーン

凡 例	
---	市町村界
▭ (red dashed)	復興整備事業のおおむねの区域
▭ (green)	復興整備事業のおおむねの区域(変更前)
▭ (blue dashed)	移転元

0m 500m 1km  
S=1/10,000



【別添2】復興整備事業総括図(14):北上地区





【別添2】復興整備事業総括図(15):北上地区




D-43.防災集団移転促進事業  
(にっこり団地地区)

D-20.防災集団移転促進事業  
(釜谷崎地区)

産業系ゾーン

産業系ゾーン

産業系ゾーン

凡 例	
	市町村界
	復興整備事業のおおむねの区域
	移転元

0m 500m 1km




S=1/10,000



【別添2】復興整備事業総括図(16):牡鹿地区

D-22.防災集団移転促進事業  
(大谷川浜地区)

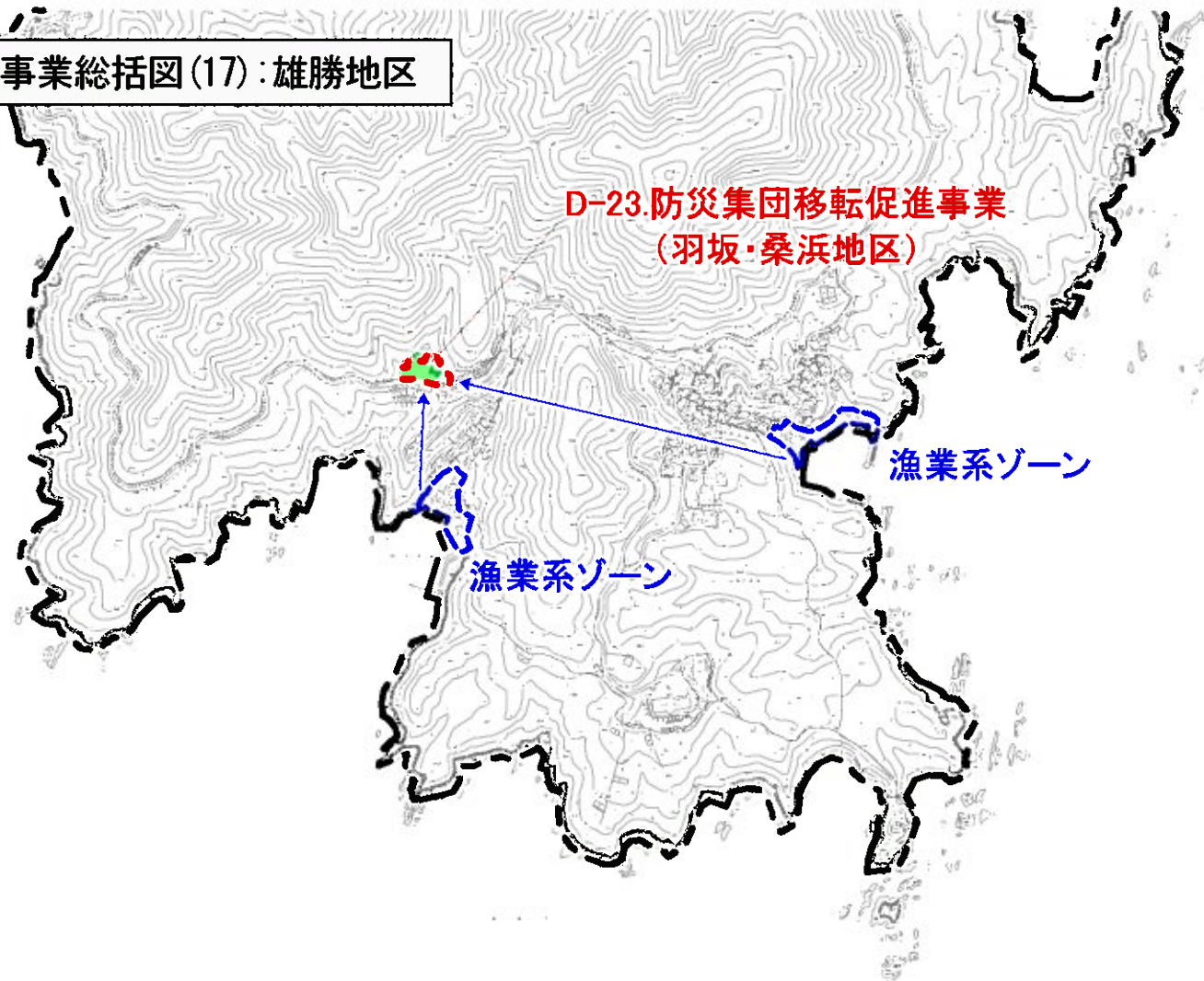
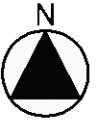
漁業・農業系ゾーン

凡 例	
	市町村界
	復興整備事業のおおむねの区域
	移転元


0m 500m 1km

S=1/10,000

【別添2】復興整備事業総括図(17):雄勝地区

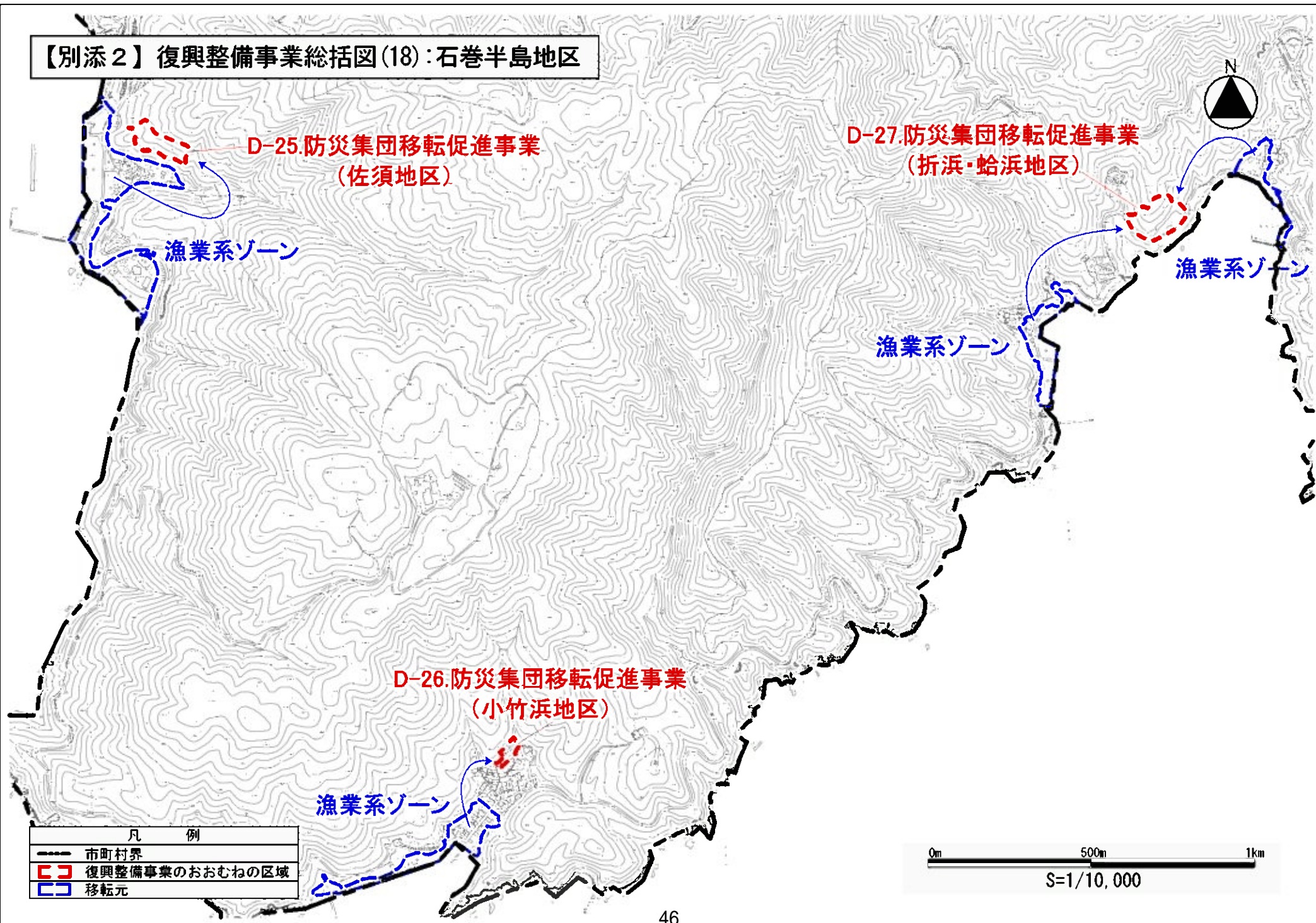


凡 例	
	市町村界
	復興整備事業のおおむねの区域
	復興整備事業のおおむねの区域(変更前)
	移転元





【別添2】復興整備事業総括図(18):石巻半島地区





【別添2】復興整備事業総括図(19):雄勝地区



D-36.防災集団移転促進事業  
(明神地区)

漁業系ゾーン

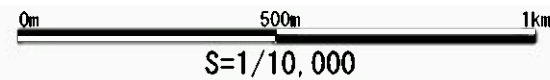
D-35.防災集団移転促進事業  
(小島地区)

漁業系ゾーン

漁業系ゾーン

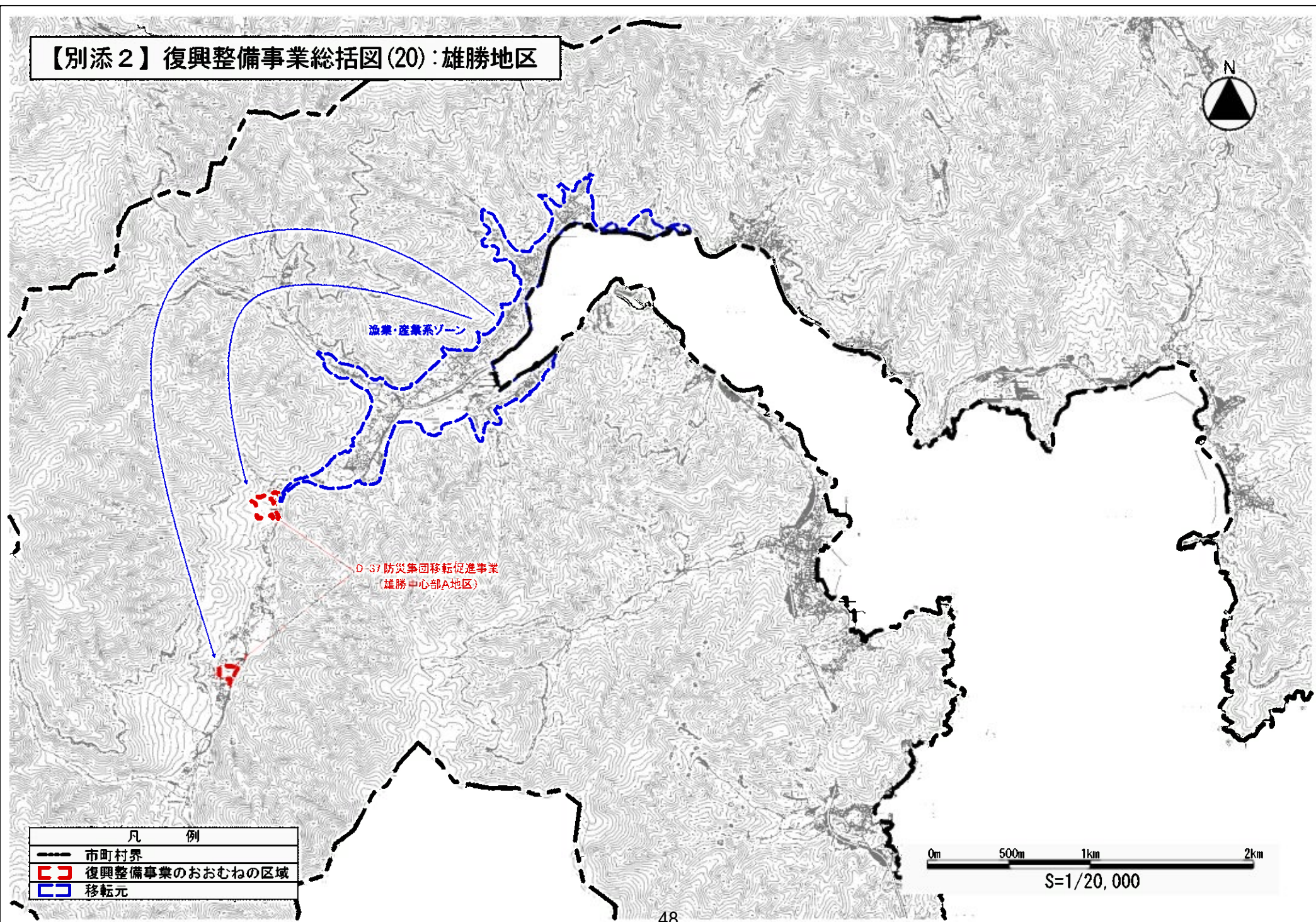
D-38.防災集団移転促進事業  
(唐桑地区)

凡 例	
	市町村界
	復興整備事業のおおむねの区域
	移転元





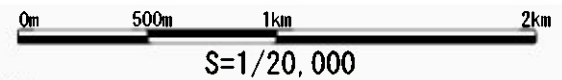
【別添2】復興整備事業総括図(20):雄勝地区



漁業・産業系ゾーン

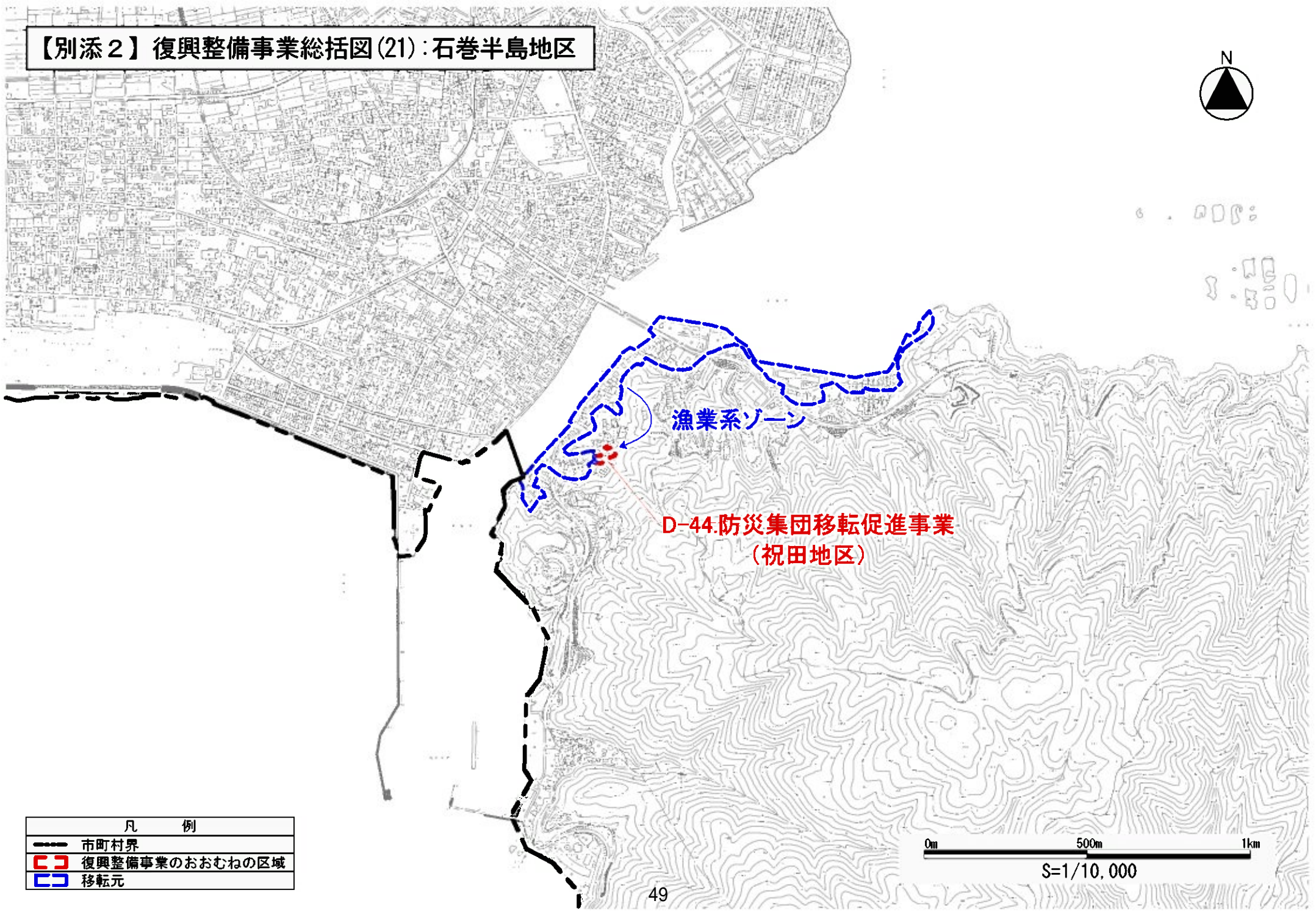
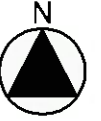
D-37 防災集団移転促進事業  
(雄勝中心部A地区)

凡 例	
-----	市町村界
---	復興整備事業のおおむねの区域
---	移転元





【別添2】復興整備事業総括図(21):石巻半島地区



凡 例	
	市町村界
	復興整備事業のおおむねの区域
	移転元

0m 500m 1km

S=1/10,000



【別添2】復興整備事業総括図(22):河北地区

