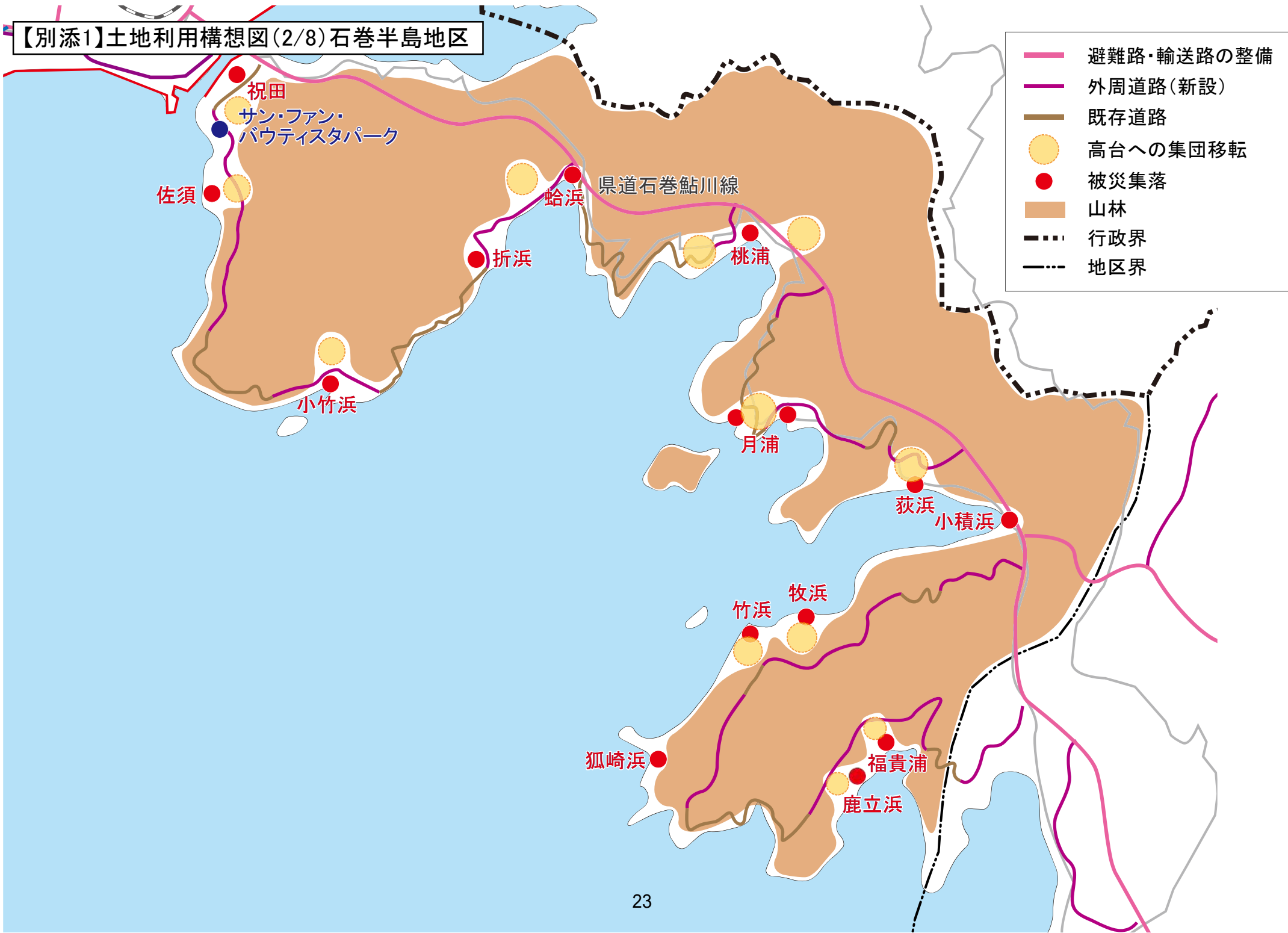
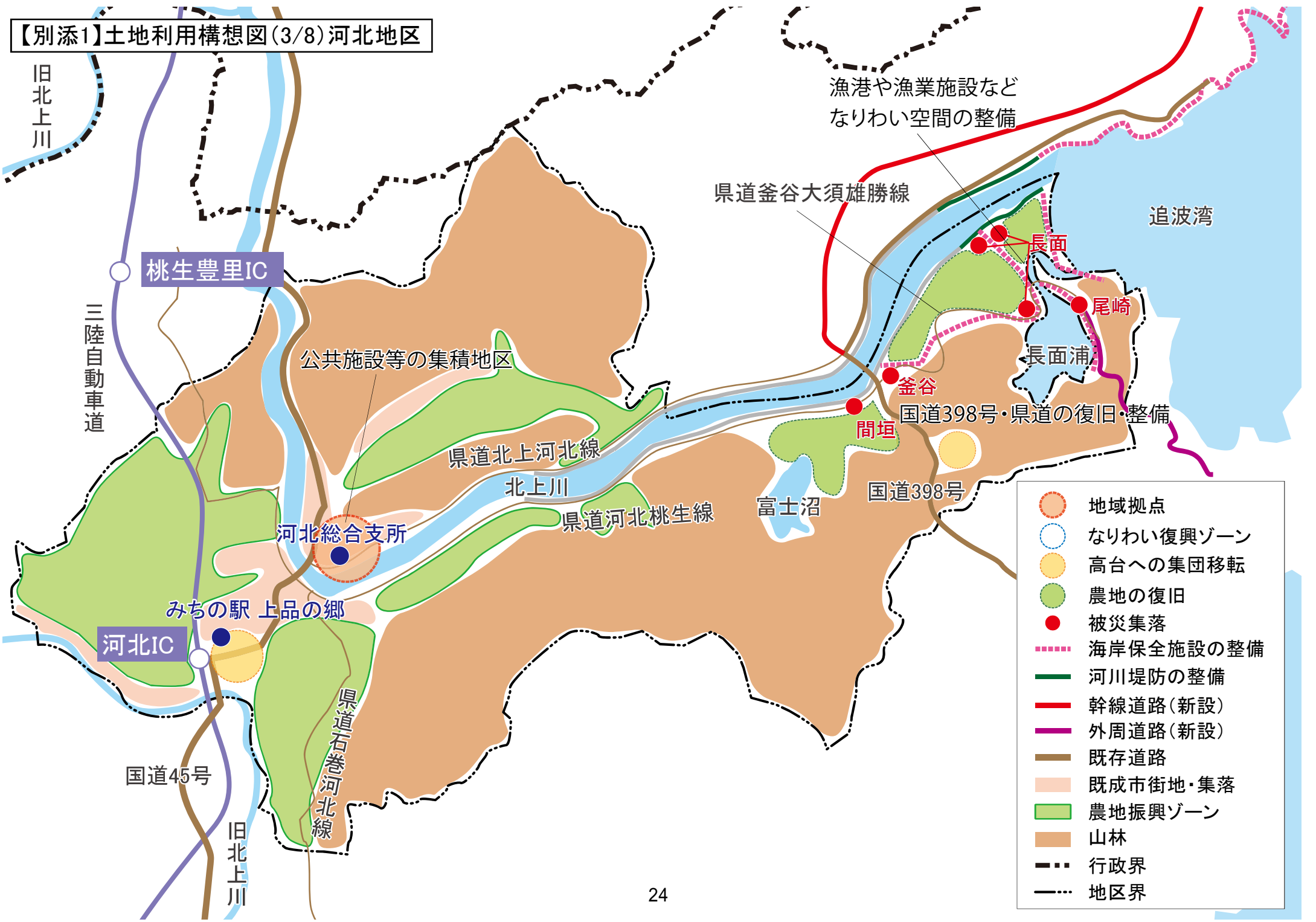


【別添1】土地利用構想図(2/8)石巻半島地区



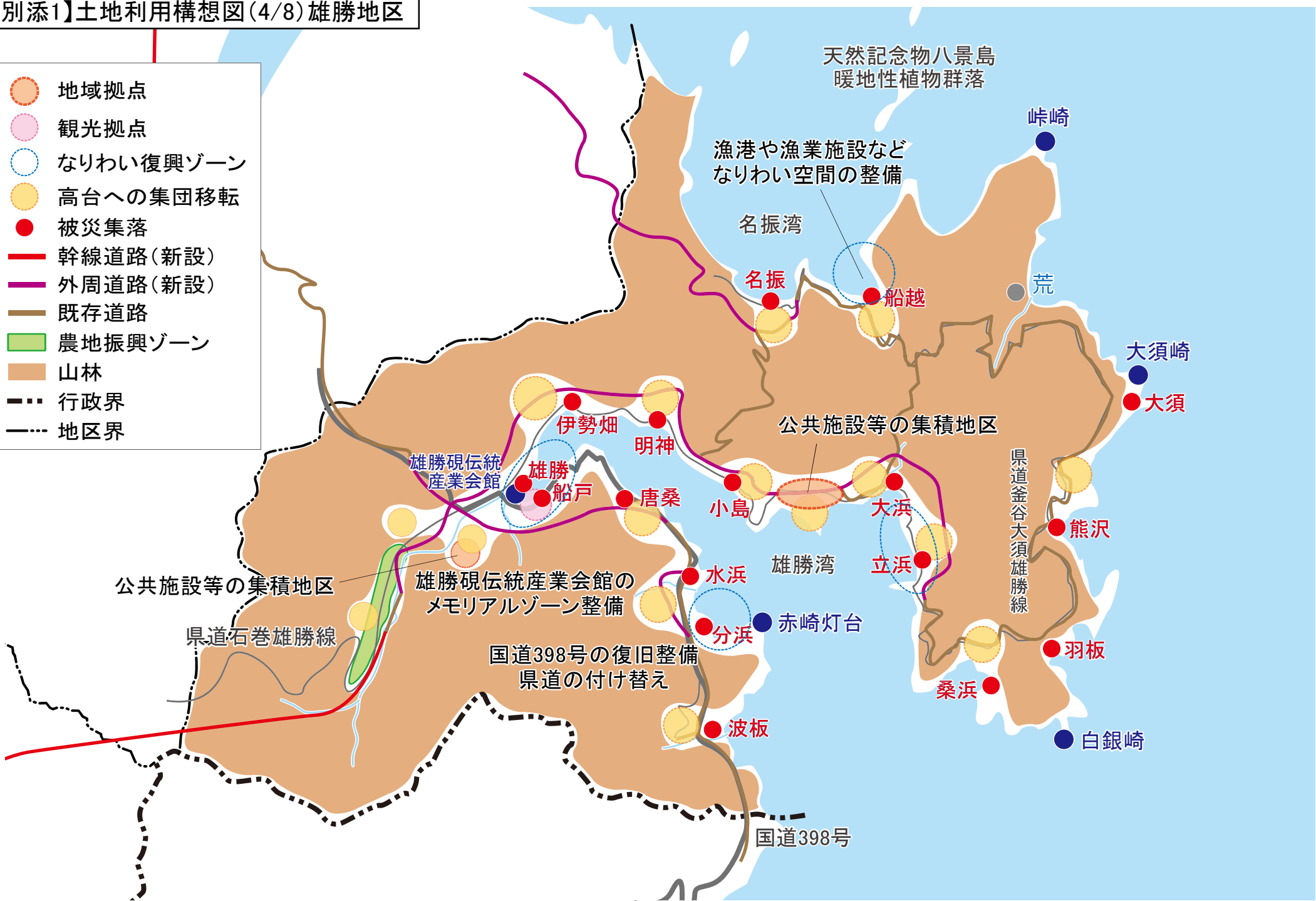
【別添1】土地利用構想図(3/8)河北地区



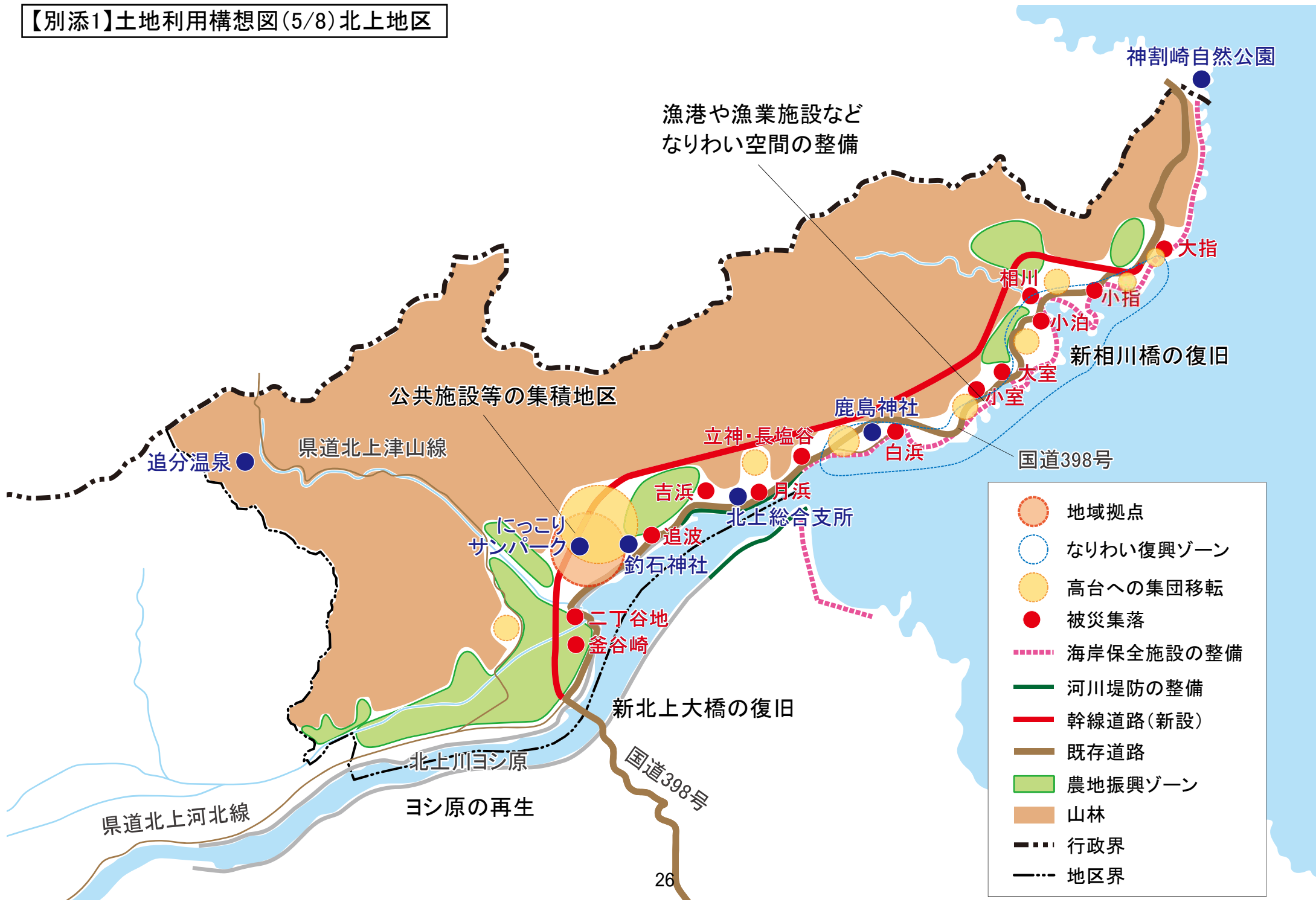
- 地域拠点
- なりわい復興ゾーン
- 高台への集団移転
- 農地の復旧
- 被災集落
- 海岸保全施設の整備
- 河川堤防の整備
- 幹線道路(新設)
- 外周道路(新設)
- 既存道路
- 既成市街地・集落
- 農地復興ゾーン
- 山林
- 行政界
- 地区界

【別添1】土地利用構想図(4/8)雄勝地区

- 地域拠点
- 観光拠点
- なりわい復興ゾーン
- 高台への集団移転
- 被災集落
- 幹線道路(新設)
- 外周道路(新設)
- 既存道路
- 農地振興ゾーン
- 山林
- 行政界
- 地区界



【別添1】土地利用構想図(5/8)北上地区



【別添1】土地利用構想図(6/8) 牡鹿地区

