

# 石巻広域都市計画道路の変更

## 〔石巻市復興整備計画(石巻市決定)〕

1 都市計画道路中 3・6・28 号渡波港塩富線を 3・6・28 号万石橋塩富線に名称を改め、3・6・26 号渡波駅着町線ほか4路線とともに次のように変更する。

種別	名称		位置			区域	構造				備考
	番号	路線名	起点	終点	主な経過地	延長	構造形式	車線の数	幅員	地表式の区間における鉄道等との交差の構造	
幹線 街路	3・6・26	渡波駅着町線	渡波町一丁目	渡波町三丁目	渡波町二丁目	約 590m	地表式	2車線	11m	幹線街路と平面交差 1箇所	延長の変更 車線数の決定 (変更前) 延長 650m
	3・6・27	浜曾根南町線	大宮町	幸町	長浜町	約 660m	地表式	2車線	11m	幹線街路と平面交差 1箇所	延長の変更 車線数の決定 (変更前) 延長 800m
	3・6・28	万石橋塩富線	万石町	流留字二番囲	塩富町二丁目	約 960m	地表式	2車線	11m	幹線街路と平面交差 2箇所	名称の変更 起点の変更 延長の変更 車線数の決定 (変更前) 名称 渡波港塩富線 起点 幸町 延長 1,500m
区画 街路	7・6・2	伊勢町長浜線	渡波町二丁目	長浜町	大宮町	約 450m	地表式	2車線	9m		延長の変更 車線数の決定 (変更前) 延長 606m
	7・6・4	裏町長浜線	渡波町二丁目	長浜町	幸町	約 590m	地表式	2車線	8m	幹線街路と平面交差 1箇所	延長の変更 車線数の決定 (変更前) 延長 700m

2 都市計画道路中 3・5・23 号渡波長浜線を廃止する。

「区域は計画図表示のとおり」

理由

東日本大震災により甚大な被害を受けた渡波地区において、石巻市震災復興基本計画で定めている都市施設の再配置方針に基づき、都市計画道路を変更する。

(参考)

都市計画に係る土地一覧表

1 3・6・26号渡波駅着町線

市町村名	追加する区域		廃止する区域	
	大字	小字	大字	小字
石巻市			渡波町三丁目の一部	

2 3・6・27号浜曾根南町線

市町村名	追加する区域		廃止する区域	
	大字	小字	大字	小字
石巻市			幸町の一部	

3 3・6・28号万石橋塩富線

市町村名	追加する区域		廃止する区域	
	大字	小字	大字	小字
石巻市			幸町の一部	
			渡波町三丁目の一部	
			万石町の一部	

4 7・6・2号伊勢町長浜線

市町村名	追加する区域		廃止する区域	
	大字	小字	大字	小字
石巻市			長浜町の一部	

5 7・6・4号裏町長浜線

市町村名	追加する区域		廃止する区域	
	大字	小字	大字	小字
石巻市			幸町の一部	
			長浜町の一部	

(参考)

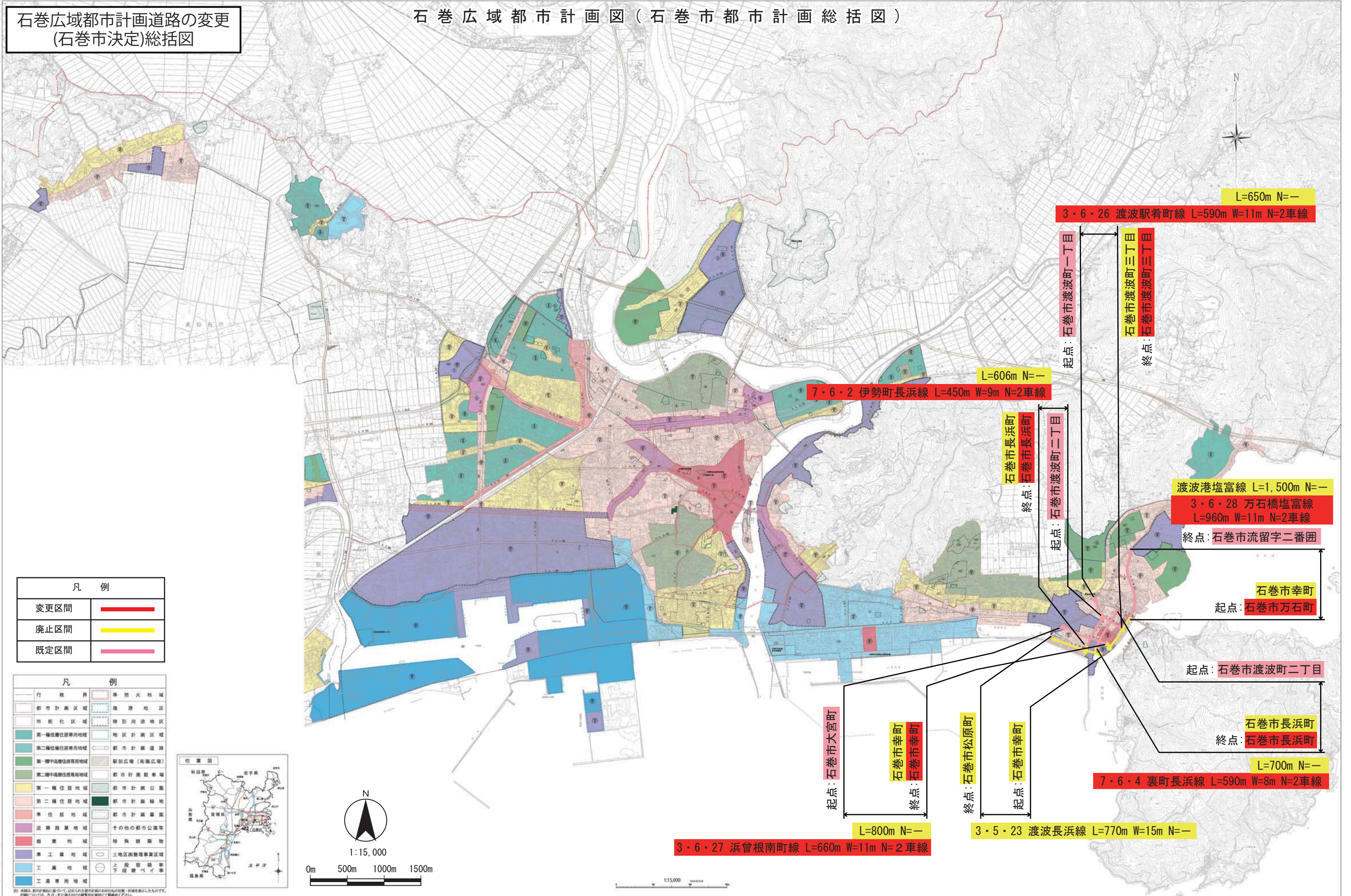
都市計画に係る土地一覧表

1 3・5・23号渡波長浜線

<u>市町村名</u>	<u>追加する区域</u>		<u>廃止する区域</u>	
	<u>大字</u>	<u>小字</u>	<u>大字</u>	<u>小字</u>
<u>石巻市</u>			<u>幸町の一部</u>	
			<u>長浜町の一部</u>	
			<u>松原町の一部</u>	

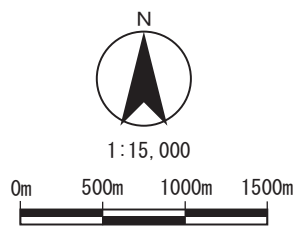
# 石巻広域都市計画道路の変更 (石巻市決定)総括図

## 石巻広域都市計画図(石巻市都市計画総括図)



凡 例	
変更区間	—
廃止区間	—
既定区間	—

凡 例	
行政界	準防火地域
都市計画区域	臨港地区
市街化区域	特別用途地区
第一種低層住居専用地域	地区計画区域
第二種低層住居専用地域	都市計画道路
第一種中高層住居専用地域	駅前広場(駅前広場)
第二種中高層住居専用地域	都市計画駐車場
第一種住居地域	都市計画公園
第二種住居地域	都市計画緑地
準住居地域	都市計画墓場
近隣商業地域	その他の都市公園等
商業地域	特殊建築物
準工業地域	土地区画整理事業区域
工業地域	上下段階ベイヤ
工業専用地域	工業専用地域



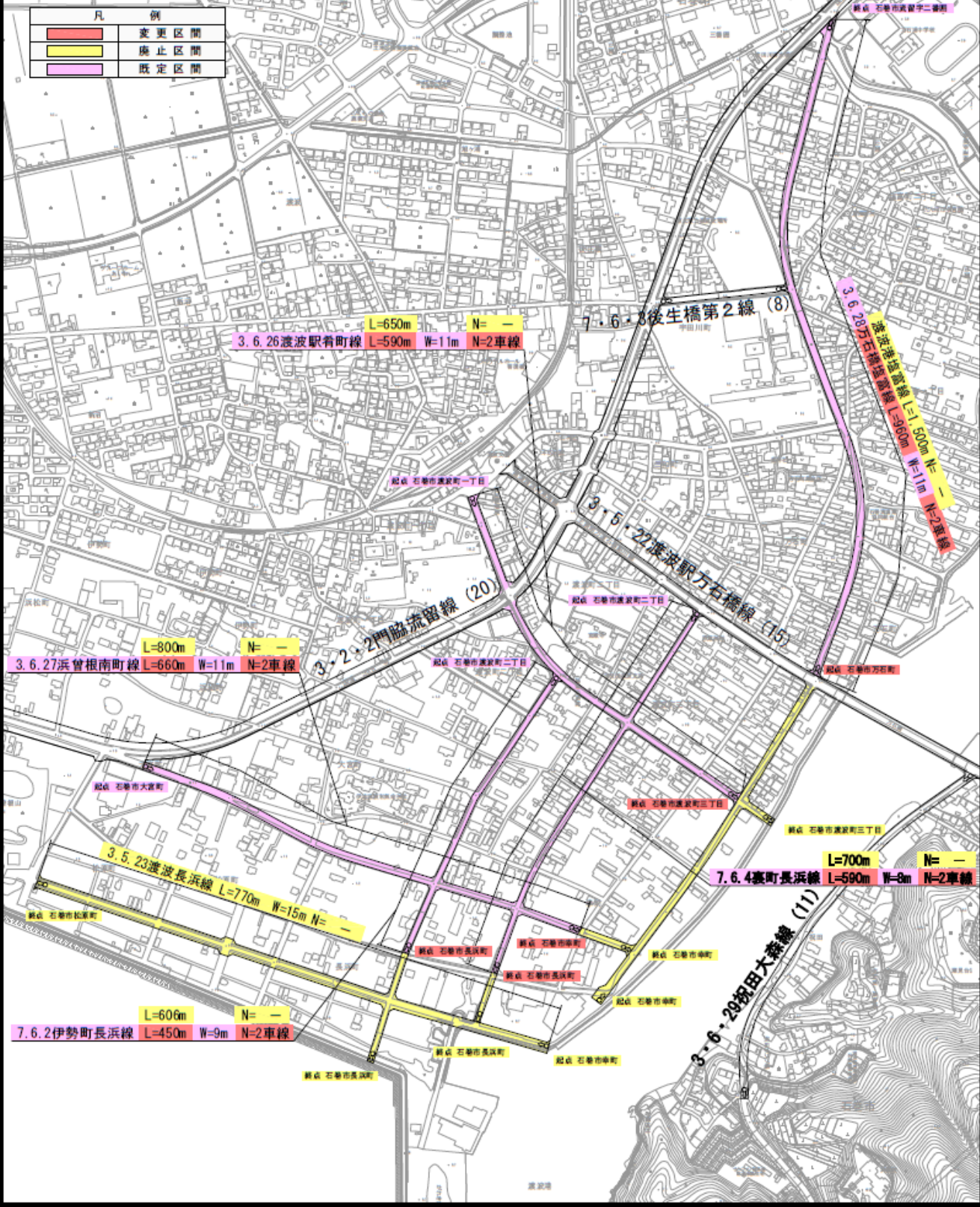
- L=650m N=—
- 3・6・26 渡波駅前着町線 L=590m W=11m N=2車線
- 起点: 石巻市渡波町一丁目
- 終点: 石巻市渡波町三丁目
- L=606m N=—
- 7・6・2 伊勢町長浜線 L=450m W=9m N=2車線
- 起点: 石巻市長浜町
- 終点: 石巻市長浜町
- 渡波港塩富線 L=1,500m N=—
- 3・6・28 万石橋塩富線 L=960m W=11m N=2車線
- 終点: 石巻市流留字二番囲
- 石巻市幸町
- 起点: 石巻市万石町
- 起点: 石巻市渡波町二丁目
- 石巻市長浜町
- 終点: 石巻市長浜町
- L=700m N=—
- 7・6・4 裏町長浜線 L=590m W=8m N=2車線
- 起点: 石巻市松原町
- 終点: 石巻市幸町
- 3・5・23 渡波長浜線 L=770m W=15m N=—
- 起点: 石巻市大宮町
- 終点: 石巻市幸町
- L=800m N=—
- 3・6・27 浜曾根南町線 L=660m W=11m N=2車線

# 石巻広域都市計画道路の変更 計画図

S=1/2,500



凡 例	
<span style="display:inline-block; width:15px; height:10px; background-color:orange;"></span>	変更区間
<span style="display:inline-block; width:15px; height:10px; background-color:yellow;"></span>	廃止区間
<span style="display:inline-block; width:15px; height:10px; background-color:purple;"></span>	既定区間



3.6.26 渡波駅前町線 L=650m N=—  
L=590m W=11m N=2車線

7.6.3 後生橋第2線 (8)

3.6.28 石巻駅前線 L=1,500m N=—  
L=960m W=11m N=2車線

3.2.2 門脇流留線 (20)

3.6.27 浜曾根南町線 L=800m N=—  
L=660m W=11m N=2車線

3.5.22 渡波駅方石橋線 (15)

3.5.23 渡波長浜線 L=770m W=15m N=—

7.6.4 臺町長浜線 L=700m N=—  
L=590m W=8m N=2車線

7.6.2 伊勢町長浜線 L=606m N=—  
L=450m W=9m N=2車線

3.6.29 坂田大森線 (11)