




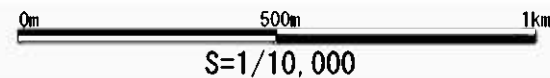
【別添2】復興整備事業総括図(12):牡鹿地区



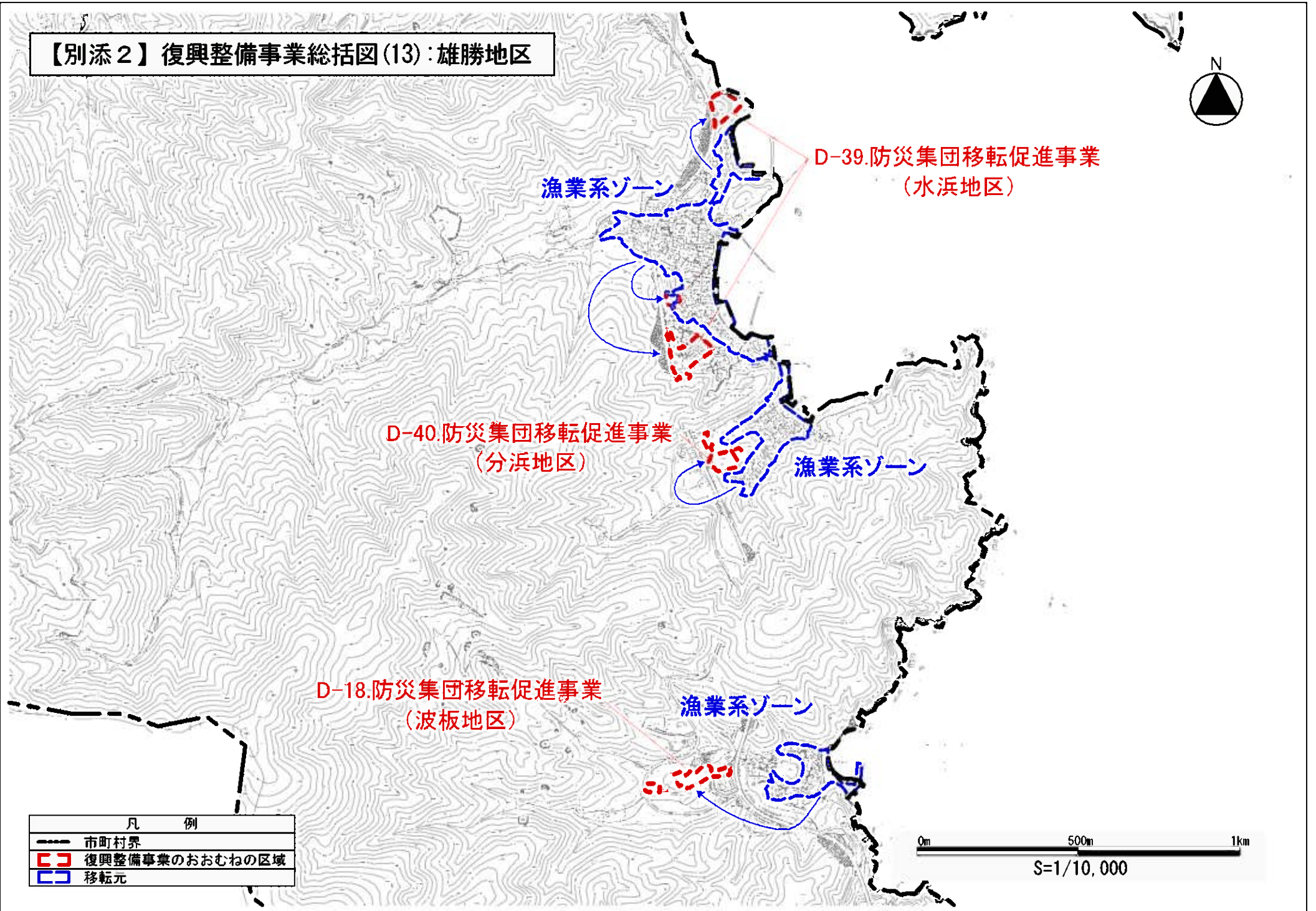
漁業系ゾーン

D-15.防災集団移転促進事業
(泊浜地区)

凡 例	
	市町村界
	復興整備事業のおおむねの区域
	移転元



【別添2】復興整備事業総括図(13):雄勝地区



D-39.防災集団移転促進事業
(水浜地区)

D-40.防災集団移転促進事業
(分浜地区)

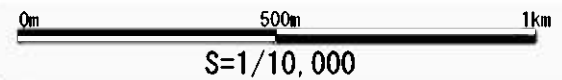
D-18.防災集団移転促進事業
(波板地区)

漁業系ゾーン

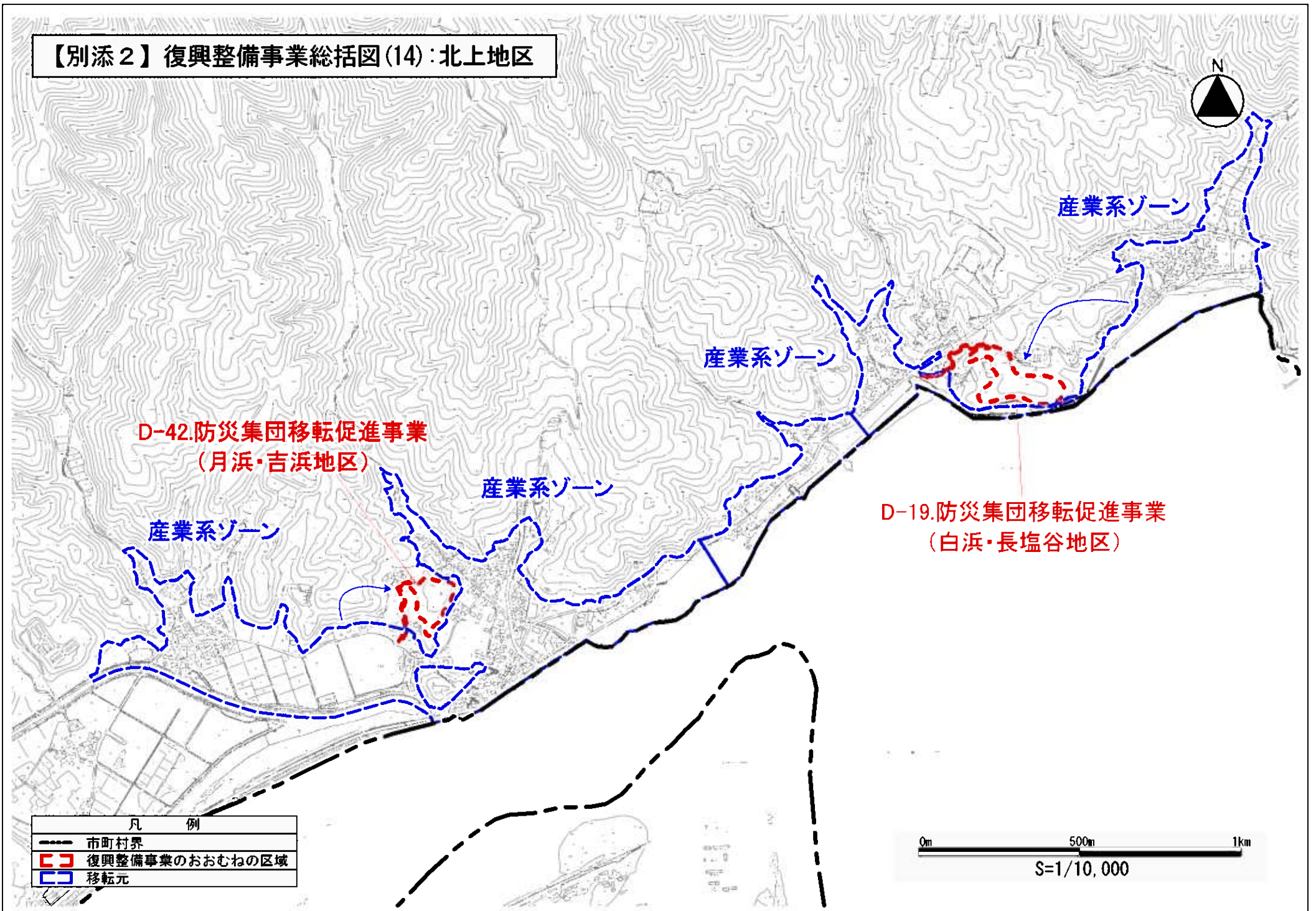
漁業系ゾーン

漁業系ゾーン

凡 例	
	市町村界
	復興整備事業のおおむねの区域
	移転元



【別添2】復興整備事業総括図(14):北上地区



【別添2】復興整備事業総括図(15):北上地区





D-43.防災集団移転促進事業
(にっこり団地地区)

D-20.防災集団移転促進事業
(釜谷崎地区)

産業系ゾーン

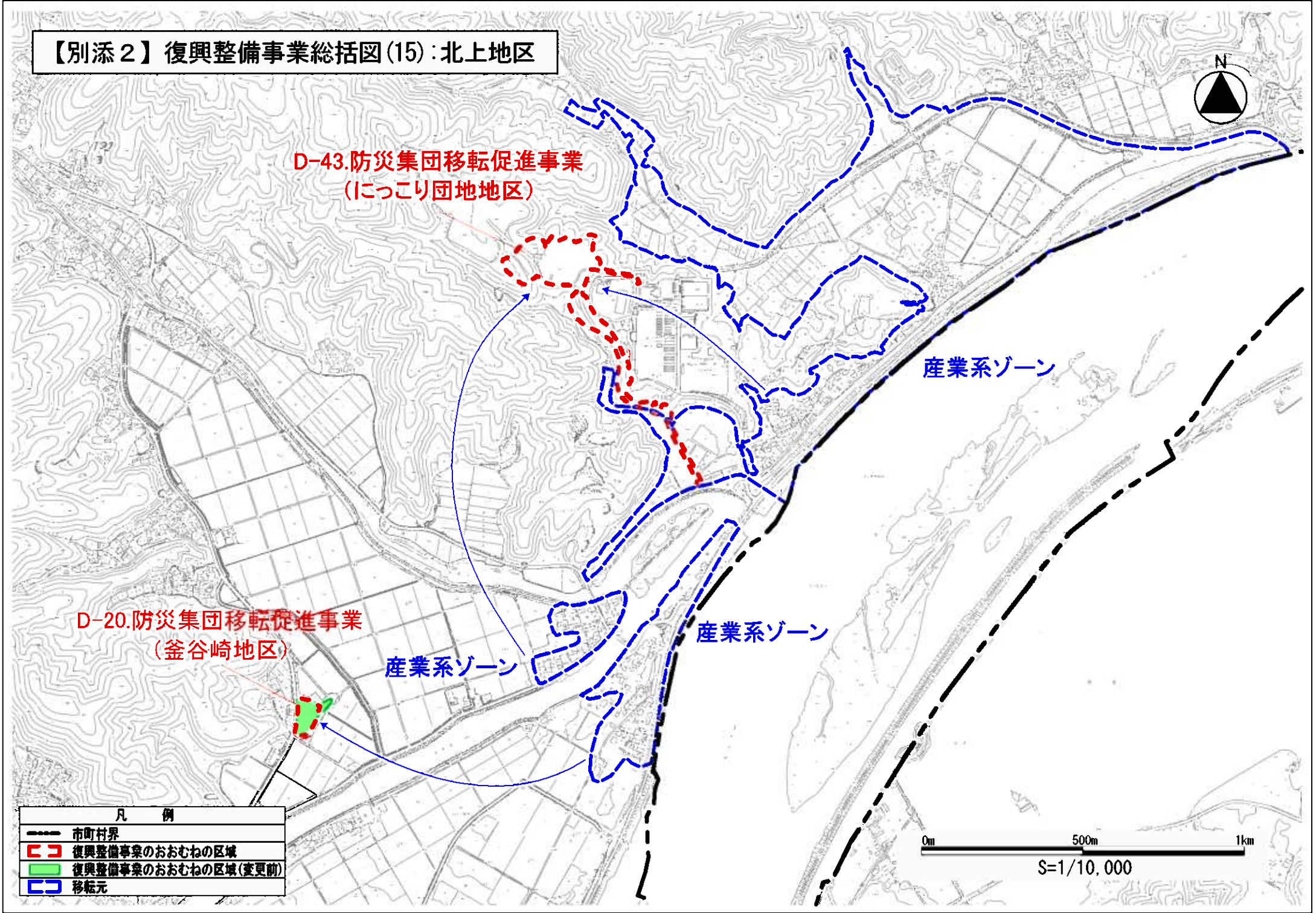
産業系ゾーン

産業系ゾーン

凡 例	
	市町村界
	復興整備事業のおおむねの区域
	復興整備事業のおおむねの区域(変更前)
	移転元

0m 500m 1km




S=1/10,000




【別添2】復興整備事業総括図(16):牡鹿地区

D-22.防災集団移転促進事業
(大谷川浜地区)

漁業・農業系ゾーン

凡 例	
	市町村界
	復興整備事業のおおむねの区域
	移転元



【別添2】復興整備事業総括図(17):雄勝地区

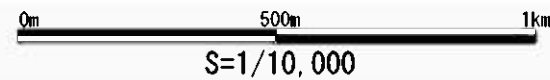


D-23.防災集団移転促進事業
(羽坂・桑浜地区)

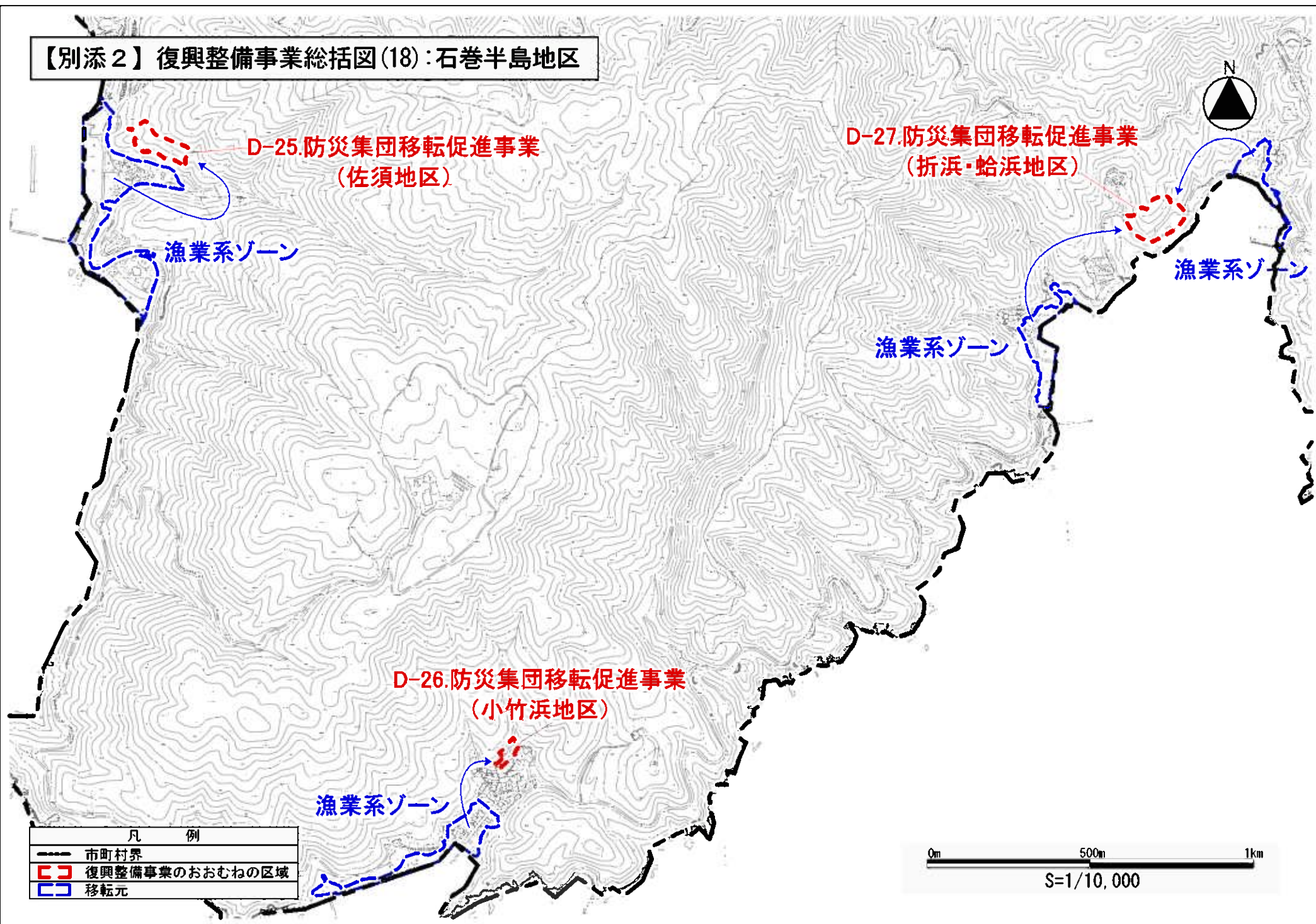
漁業系ゾーン

漁業系ゾーン

凡 例	
	市町村界
	復興整備事業のおおむねの区域
	移転元



【別添2】復興整備事業総括図(18):石巻半島地区



D-25.防災集団移転促進事業
(佐須地区)

D-27.防災集団移転促進事業
(折浜・蛤浜地区)

漁業系ゾーン

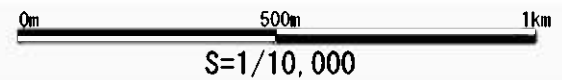
漁業系ゾーン

漁業系ゾーン

D-26.防災集団移転促進事業
(小竹浜地区)

漁業系ゾーン

凡 例	
---	市町村界
■	復興整備事業のおおむねの区域
□	移転元



【別添2】復興整備事業総括図(19):雄勝地区



D-36.防災集団移転促進事業
(明神地区)




漁業系ゾーン

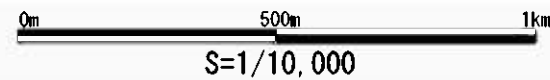
D-35.防災集団移転促進事業
(小島地区)

漁業系ゾーン

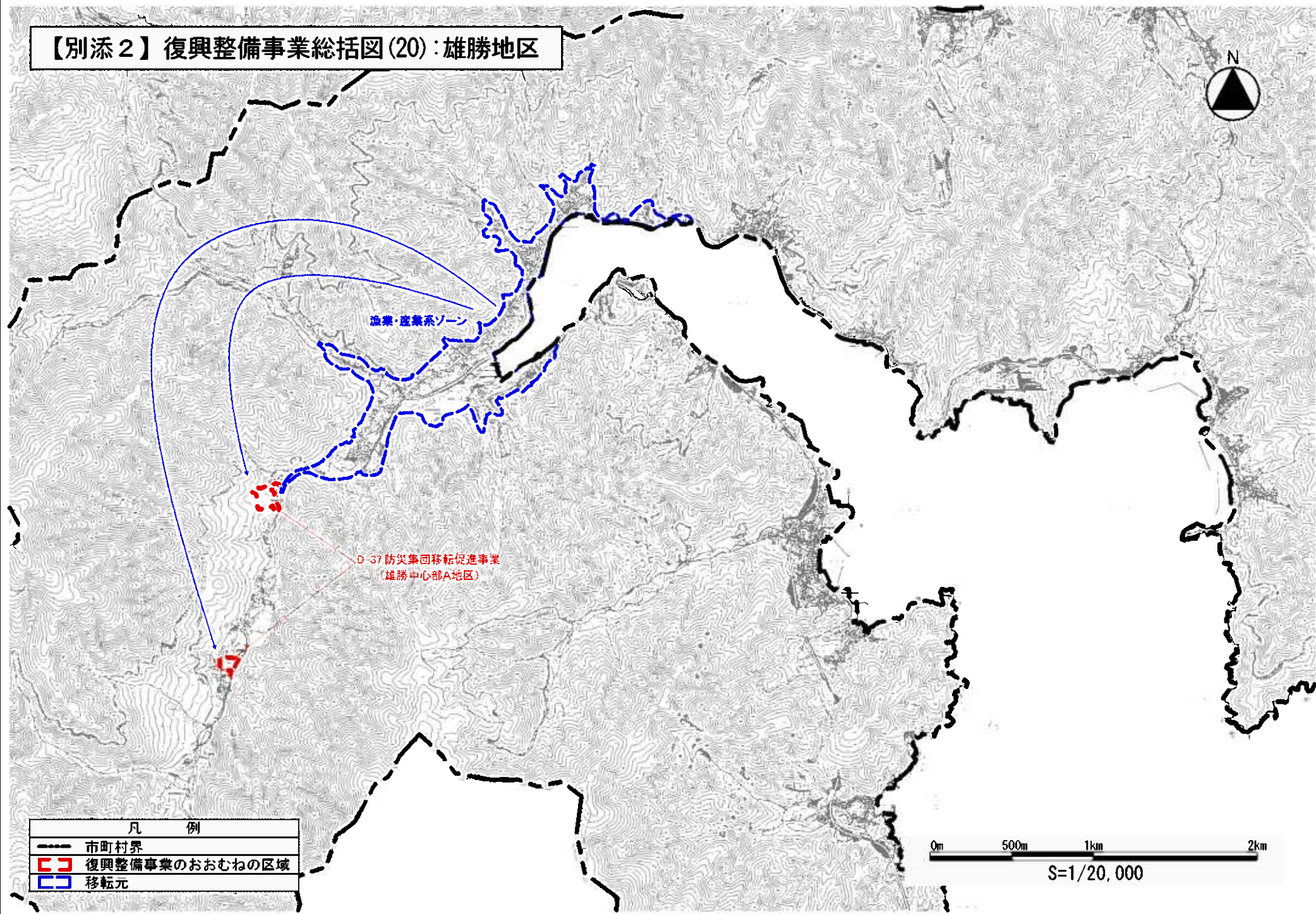
漁業系ゾーン

D-38.防災集団移転促進事業
(唐桑地区)

凡 例	
	市町村界
	復興整備事業のおおむねの区域
	移転元



【別添2】復興整備事業総括図(20):雄勝地区



産業・産業系ゾーン

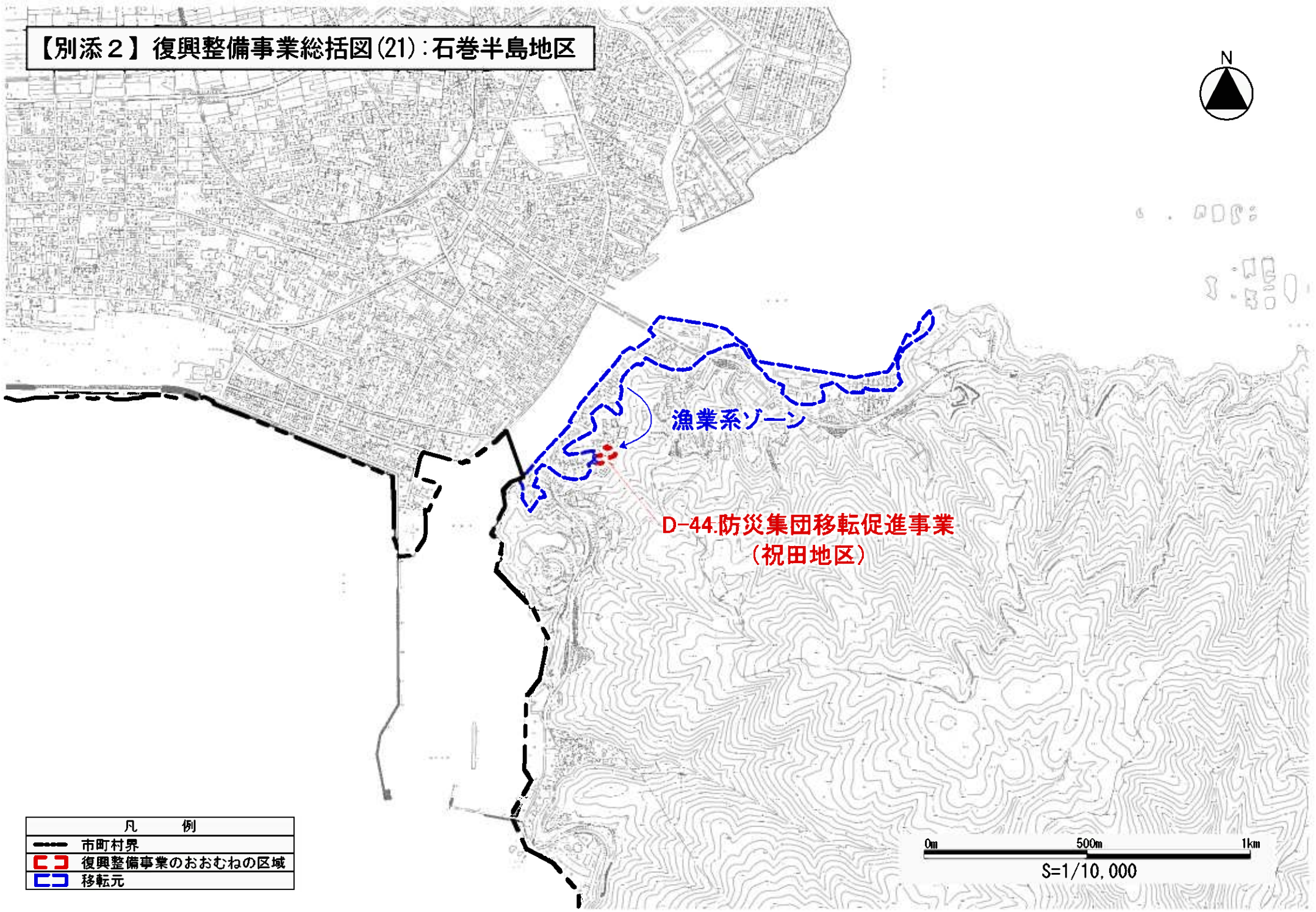
D-37 防災集団移転促進事業
(雄勝中心部A地区)

凡 例

- 市町村界
- 復興整備事業のおおむねの区域
- 移転元

0m 500m 1km 2km
S=1/20,000

【別添2】復興整備事業総括図(21):石巻半島地区



漁業系ゾーン

D-44防災集団移転促進事業
(祝田地区)

凡 例	
	市町村界
	復興整備事業のおおむねの区域
	移転元

0m 500m 1km

S=1/10,000

【別添2】復興整備事業総括図(22):河北地区

