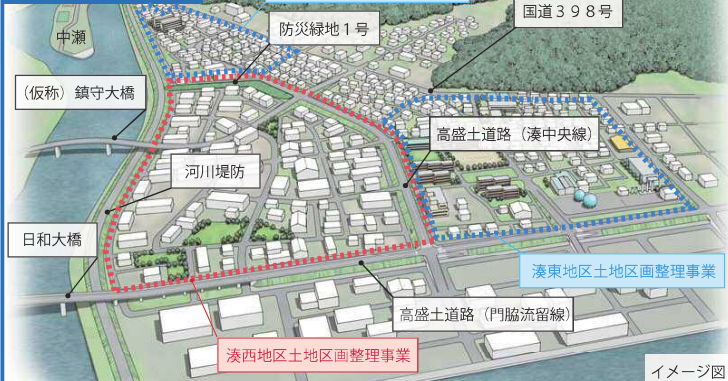


特集「湊地区」

湊地区周辺事業



多重防御施設とは

津波から人命を守るという考えに基づいて、多数の防御施設を組み合わせ被害を軽減させる施設。
河川堤防、海岸堤防、高盛土道路、防災緑地を整備しています。



旧北上川の左岸（湊地区側）堤防と水産加工団地に隣接する地区では、被災市街地復興土地区画整理事業として住宅地及び道路・公園など居住に必要となる公共施設の整備と、既存の企業を、石巻漁港と関連する企業を中心とした産業誘致のための用地整備を進めています。整備にあたっては、津波・高潮被害を軽減させるため、多重

進む多重防御施設



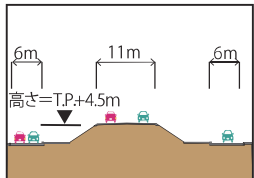
石巻市街地にお住まいの皆さまに復興事業の情報を届けるため2016年9月15日に創刊しました。

Vol.05 8月号
2017年8月1日発行

発行：石巻市市街地復興工事調整会議
調整事務局（国交省北上川下流河川事務所・宮城県東部土木事務所・石巻市）
連絡先：石巻市復興事業部基盤整備課
☎0225-95-1111
(内線) 5517・5518

高盛土道路（門脇流留線） 魚町区間

まちを守る高盛土道路である門脇流留線の工事を進めています。



※日和大橋から魚町方向を撮影

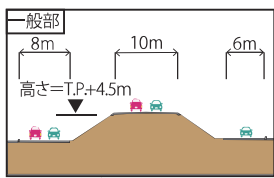
河川堤防（旧北上川左岸）



※内海橋から旧北上川左岸（湊地区側）方向を撮影
津波や高潮からまちを守る堤防の整備を進めており、平成29年5月末時点で、計画の約25%が完成しています。

防御施設として河川堤防や海岸堤防と共に、高盛土道路（門脇流留線・湊中央線）や防災緑地1号を整備しています。

高盛土道路（湊中央線）

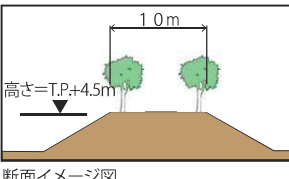


※大門町復興住宅から中瀬方向を撮影

防災・減災機能を有した高盛土道路として整備を進めています。
門脇流留線（県道石巻女川線）と国道398号を南北に結び災害発生時の避難路の役割も担います。

防災緑地1号

まちを守るための津波防災緑地として、高盛土形状の防災緑地を整備しています。



※湊町三丁目から北側方向を撮影

区画整理

居住や工場稼働に配慮した施工

湊地区で進めている被災市街地復興土地区画整理事業は、湊北地区と湊東地区が居住用、湊西地区が産業用となっています。これらの地区では、生活再建のために、水道管や下水道管が稼働している。そのため、水道管や下水道管が稼働している。そのため、水道管や下水道管が稼働している。そのため、水道管や下水道管が稼働している。

～土地区画整理事業（湊北地区）の移り変わり～



平成29年4月撮影

2年5カ月後



平成26年11月撮影

写真は旧みなと荘から中瀬方向を撮影

広報紙「リバイブいしのまき」市内の主な設置施設一覧表

中央～山下地区 石巻駅 石巻市石巻中央公民館 石巻市子どもセンター「らいつ」 石巻市総合体育館 石巻市図書館 石巻市役所 石巻市立病院 石巻市老人福祉センター 寿菜荘 石巻信用金庫 本店 石巻信用金庫 山下支店 石ノ森美術館 旧中央児童館 七十七銀行 石巻支店 復興まちづくり情報交流館中央館 ロマン海遊21	中里地区 七十七銀行 新中里支店 東部地方振興事務所 東部土木事務所 蛇田地区 イオン石巻店 石巻市向陽地区コミュニティセンター 石巻市蛇田公民館 石巻信用金庫 向陽支店 石巻赤十字病院 イトーヨーカドー石巻あけぼの店 北上川下流河川事務所 七十七銀行 蛇田支店 マタニティ・子育てひろば スマイル
釜・大街道地区 石巻港湾事務所 石巻市釜子育て支援センター 石巻信用金庫 大街道支店 ヨークベニマル 中瀬店	稲井地区 石巻市稲井公民館 石巻市民球場 その他 上品の郷（道の駅）
湊地区 石巻市総合福祉会館うしお荘 石巻市総合福祉会館みなと荘 石巻市湊子育て支援センター	湊波地区 イオンスーパーセンター石巻東店 石巻市湊波公民館 石巻市湊波子育て支援センター 七十七銀行 湊波支店

★広報紙「リバイブいしのまき」は市街地の町内会で班回覧をしています。街中の上記施設にも設置しています。

2017年7月6日 時点