


道路 地域交通の円滑化に向けて前進

【流留真野沢田線】



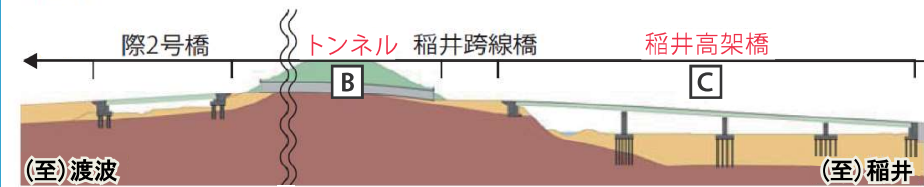
2019年10月撮影

道路工事区間のうち、7割が完了しています。完成すると、取揚坂の相互通行が困難な箇所(右写真)を通行しなくても、沿岸部から内陸部に行くことができ、より円滑な地域交通が実現します。



2019年12月撮影

【渡波稲井線】



渡波稲井線では、整備区間の7割が完成しています。そのうち、国道398号から新渡波西地区の約150m北側までの区間は通行を開始しています。



2019年12月撮影



2020年1月撮影

防潮堤 完成間近の防潮堤

渡波の各工区で進めている防潮堤は、全体の9割が完了しています。



2019年10月撮影



2019年12月撮影



2019年12月撮影



2019年10月撮影



2019年10月撮影



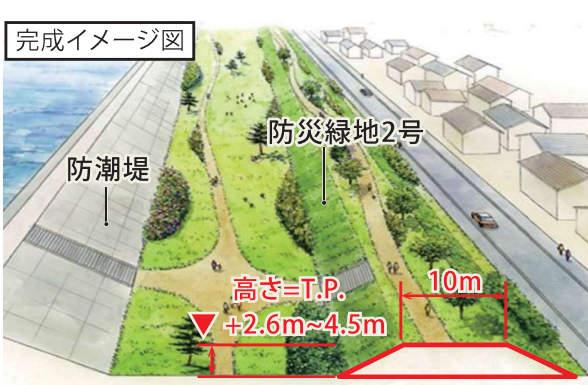
2019年10月撮影



2019年10月撮影

防災緑地 進む防災緑地の整備

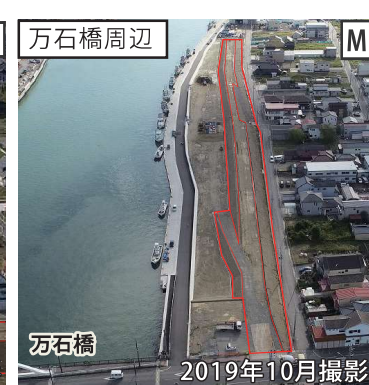
防潮堤とともに津波から渡波地区を守る高盛土形状の防災緑地2号を整備しており、現在は全体の7割の盛土が完了しています。



2019年10月撮影



2019年10月撮影



2019年10月撮影



特集 東部地区

津波対策防潮堤の9割が完成  
防災緑地盛土も進む

東部地区では、住宅地を東日本大震災クラスの津波から守る防潮堤・防災緑地の工事を進めています。防潮堤の9割が完成、防災緑地の盛土は全体の約7割が完了しました。稲井地区と渡波地区を結ぶ道路も工事を着実に進めています。

市街地復興事業情報紙  
リバイブ  
いしのまき

石巻市街地にお住まいの皆さまに復興事業の情報を届けるため2016年9月15日に創刊しました。  
Vol.13 2月号  
2020年 2月15日発行  
発行：石巻市街地復興工事調整会事務局  
（国交省北上川下流河川事務所・宮城県東部土木事務所・石巻市）  
連絡先：石巻市復興事業部基盤整備課  
☎0225-95-1111  
（内線）5518

凡例  
防潮堤  
完成区間  
整備中  
道路  
完成区間(通行開始)  
整備中  
防災緑地  
整備中  
土地区画整理事業(住居系)【完了】  
A~M 撮影位置  
撮影方向

出典：位置図は国土地理院空中写真データ(<http://mapps.gsi.go.jp/maplibSearch.do#1>)に加筆して作成

リバイブいしのまきは、力強く復興を遂げることで石巻にお住まいの方が元気になり、注目を集める石巻になるようお願いを込めて「リバイブ(復活する、復興する)」と名づけています。