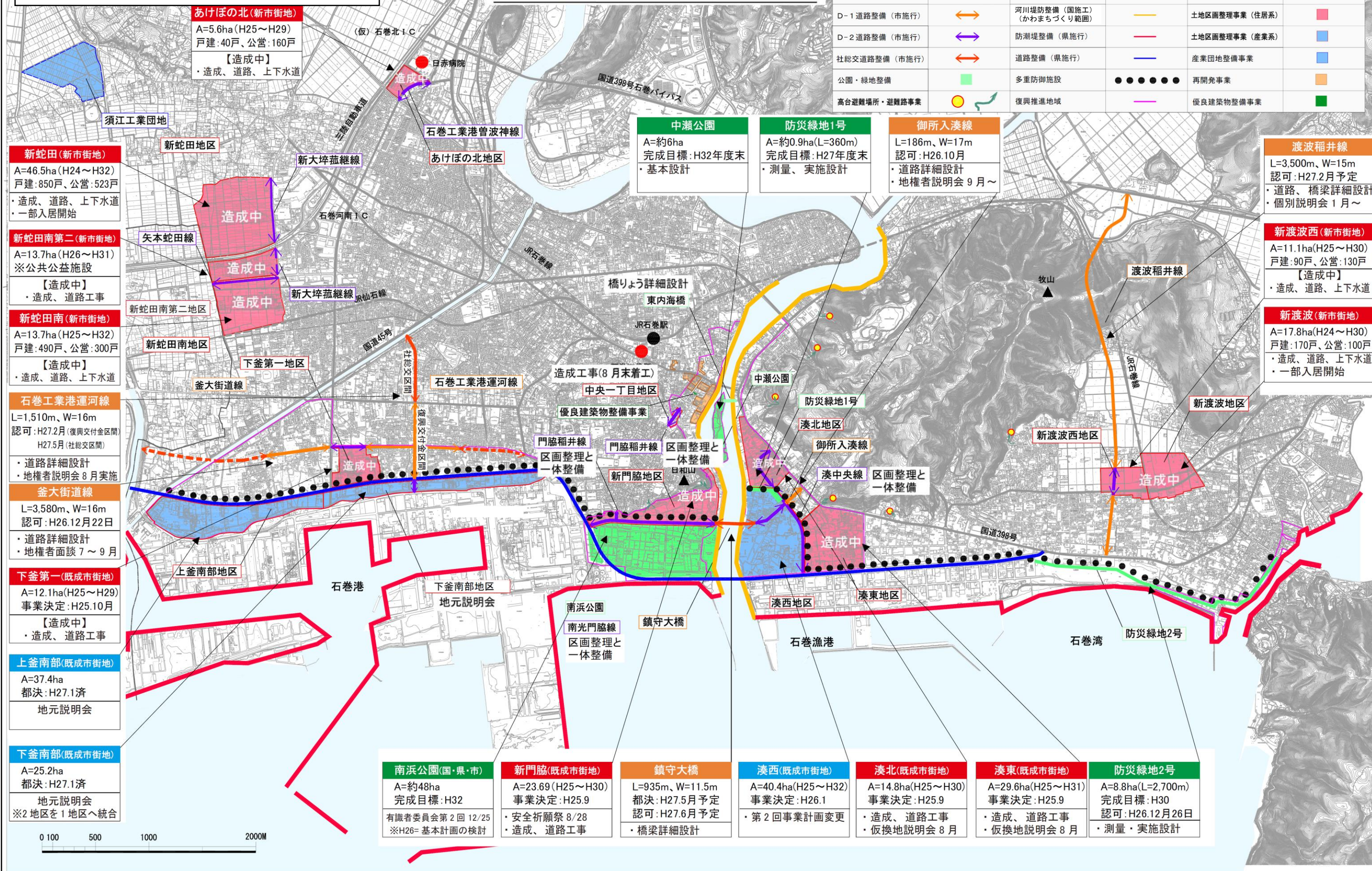


# 市街地部 主な復興事業

# 復興事業 進捗状況

凡 例		凡 例		凡 例	
事業名	記号	事業名	記号	事業名	記号
D-1 道路整備 (市施行)	↔	河川堤防整備 (国施工) (かわまちづくり範囲)	—	土地区画整理事業 (住居系)	■
D-2 道路整備 (市施行)	↔	防潮堤整備 (県施行)	—	土地区画整理事業 (産業系)	■
社総交道路整備 (市施行)	↔	道路整備 (県施行)	—	産業団地整備事業	■
公園・緑地整備	■	多重防御施設	●●●●●●	再開事業	■
高台避難場所・避難路事業	●	復興推進地域	—	優良建築物整備事業	■



**あけぼの北(新市街地)**  
A=5.6ha(H25~H29)  
戸建:40戸、公営:160戸  
【造成中】  
・造成、道路、上下水道

**新蛇田(新市街地)**  
A=46.5ha(H24~H32)  
戸建:850戸、公営:523戸  
・造成、道路、上下水道  
・一部入居開始

**新蛇田南第二(新市街地)**  
A=13.7ha(H26~H31)  
※公共公益施設  
【造成中】  
・造成、道路工事

**新蛇田南(新市街地)**  
A=13.7ha(H25~H32)  
戸建:490戸、公営:300戸  
【造成中】  
・造成、道路、上下水道

**石巻工業港運河線**  
L=1,510m、W=16m  
認可:H27.2月(復興交付金区間)  
H27.5月(社総交区間)  
・道路詳細設計  
・地権者説明会 8月実施

**釜大街道線**  
L=3,580m、W=16m  
認可:H26.12月22日  
・道路詳細設計  
・地権者面談 7~9月

**下釜第一(既成市街地)**  
A=12.1ha(H25~H29)  
事業決定:H25.10月  
【造成中】  
・造成、道路工事

**上釜南部(既成市街地)**  
A=37.4ha  
都決:H27.1済  
地元説明会

**下釜南部(既成市街地)**  
A=25.2ha  
都決:H27.1済  
地元説明会  
※2地区を1地区へ統合

**中瀬公園**  
A=約6ha  
完成目標:H32年度末  
・基本設計

**防災緑地1号**  
A=約0.9ha(L=360m)  
完成目標:H27年度末  
・測量、実施設計

**御所入湊線**  
L=186m、W=17m  
認可:H26.10月  
・道路詳細設計  
・地権者説明会 9月~

**渡波稲井線**  
L=3,500m、W=15m  
認可:H27.2月予定  
・道路、橋梁詳細設計  
・個別説明会 1月~

**新渡波西(新市街地)**  
A=11.1ha(H25~H30)  
戸建:90戸、公営:130戸  
【造成中】  
・造成、道路、上下水道

**新渡波(新市街地)**  
A=17.8ha(H24~H30)  
戸建:170戸、公営:100戸  
・造成、道路、上下水道  
・一部入居開始

**南浜公園(国・県・市)**  
A=約48ha  
完成目標:H32  
有識者委員会第2回 12/25  
※H26=基本計画の検討

**新門脇(既成市街地)**  
A=23.69(H25~H30)  
事業決定:H25.9  
・安全祈願祭 8/28  
・造成、道路工事

**鎮守大橋**  
L=935m、W=11.5m  
都決:H27.5月予定  
認可:H27.6月予定  
・橋梁詳細設計

**湊西(既成市街地)**  
A=40.4ha(H25~H32)  
事業決定:H26.1  
・第2回事業計画変更

**湊北(既成市街地)**  
A=14.8ha(H25~H30)  
事業決定:H25.9  
・造成、道路工事  
・仮換地説明会 8月

**湊東(既成市街地)**  
A=29.6ha(H25~H31)  
事業決定:H25.9  
・造成、道路工事  
・仮換地説明会 8月

**防災緑地2号**  
A=8.8ha(L=2,700m)  
完成目標:H30  
認可:H26.12月26日  
・測量、実施設計

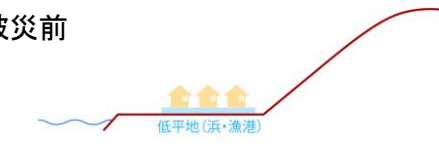




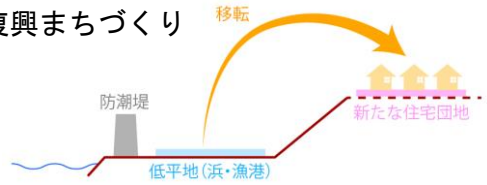
# 半島部 主な復興事業

## ○基本的な考え方

被災前



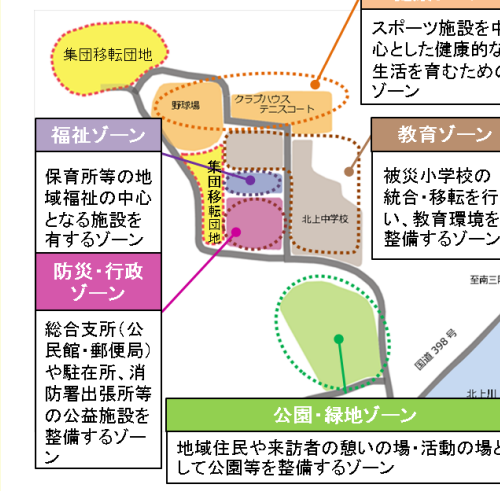
復興まちづくり



## ○半島部拠点エリアの整備

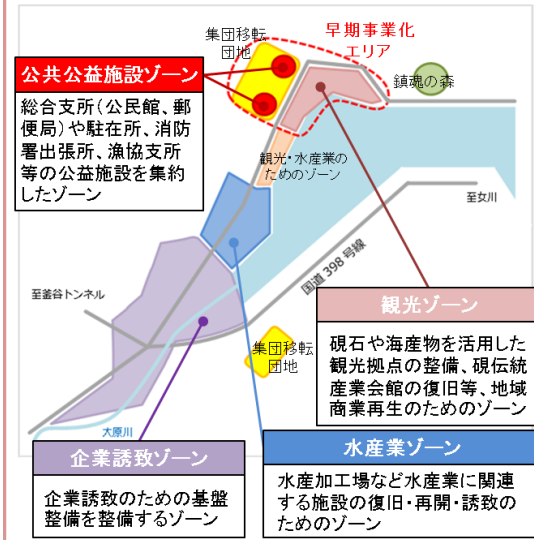
### にっこり地区(北上地区)

北上総合支所、公民館、統合小学校、多目的広場等を、住宅団地の隣接地に集約して整備し、北上地域全域の生活拠点を形成します。



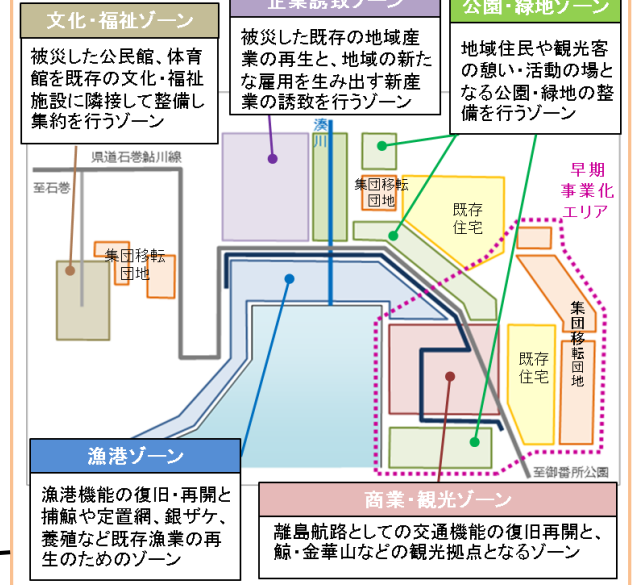
### 雄勝中心部地区(雄勝地区)

雄勝総合支所、公民館、消防署出張所、駐在所、硯伝統産業会館、市場型商業施設等を住宅団地の隣接地に集約して整備し、雄勝地域全域の生活、緊急時、観光の拠点を形成します。



### 鮎川浜地区(牡鹿地区)

捕鯨文化の展示施設、商業施設、旅客船関連施設等の施設を集約して整備することで、牡鹿地域の観光の拠点を形成します。



## ○防災集団移転促進事業(高台住宅地整備)位置図

### 河北地域

地区数：2 地区  
箇所数：2 箇所

### 北上地域

地区数：8 地区  
箇所数：10 団地

### 雄勝地域

地区数：13 地区  
箇所数：17 箇所

### 本庁半島地域

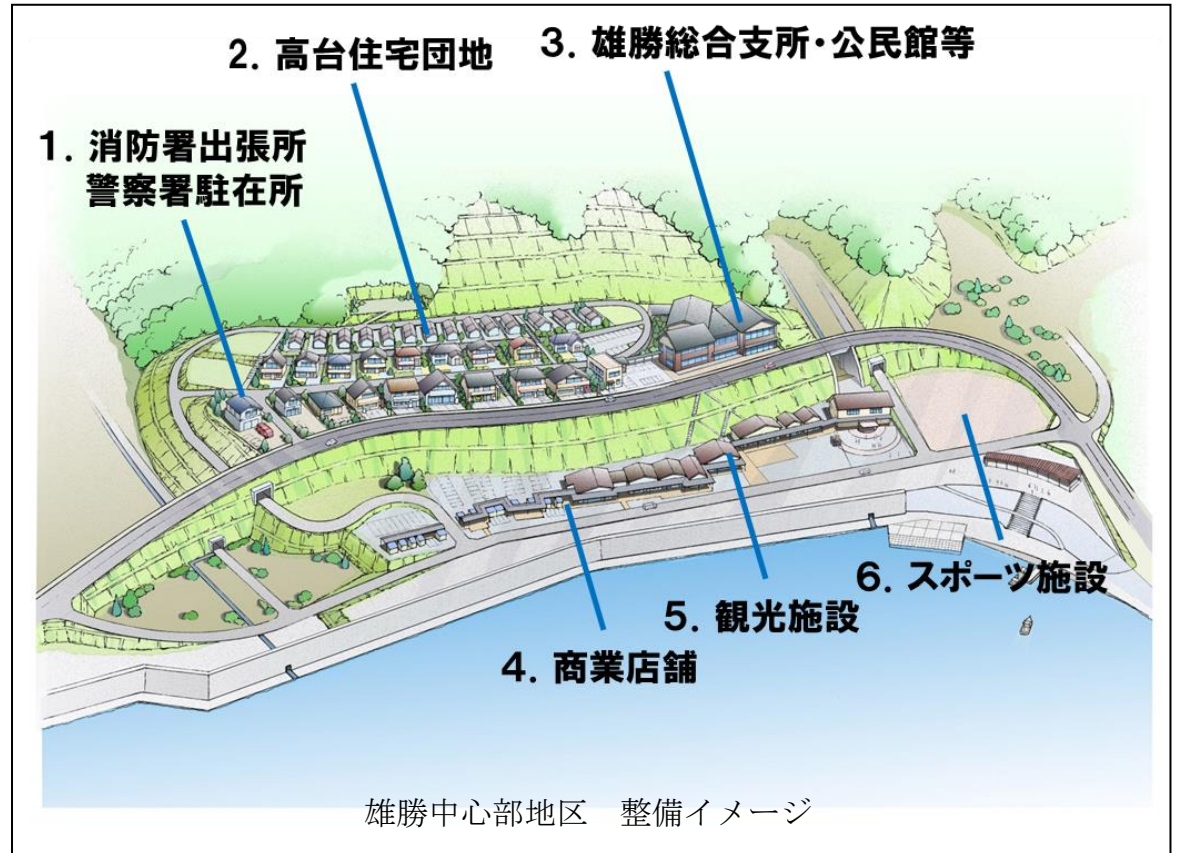
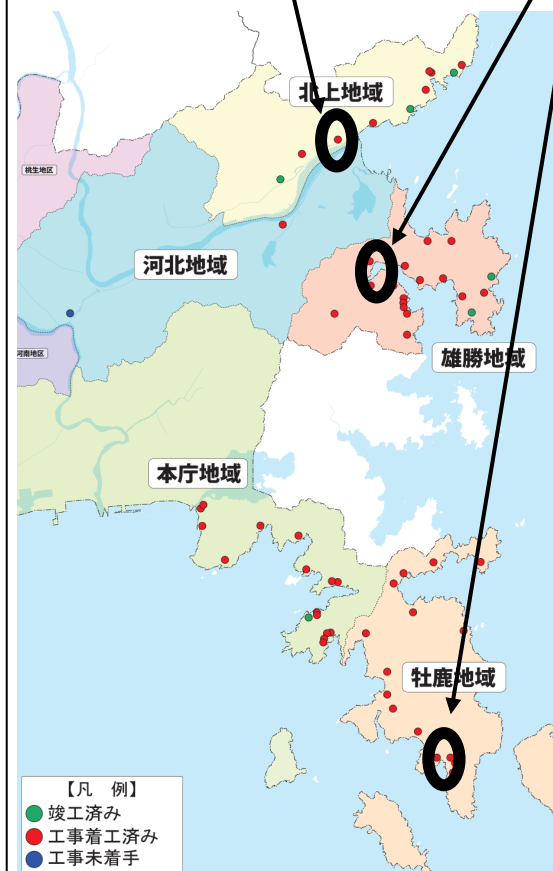
地区数：11 地区  
箇所数：15 箇所

### 牡鹿地域

地区数：12 地区  
箇所数：18 箇所

- 【凡例】
- 竣工済み
  - 工事着工済み
  - 工事未着手

※全地区で大臣同意済  
着工済：46 地区 (62 箇所)  
竣工：5 地区 (6 箇所)



雄勝中心部地区 整備イメージ