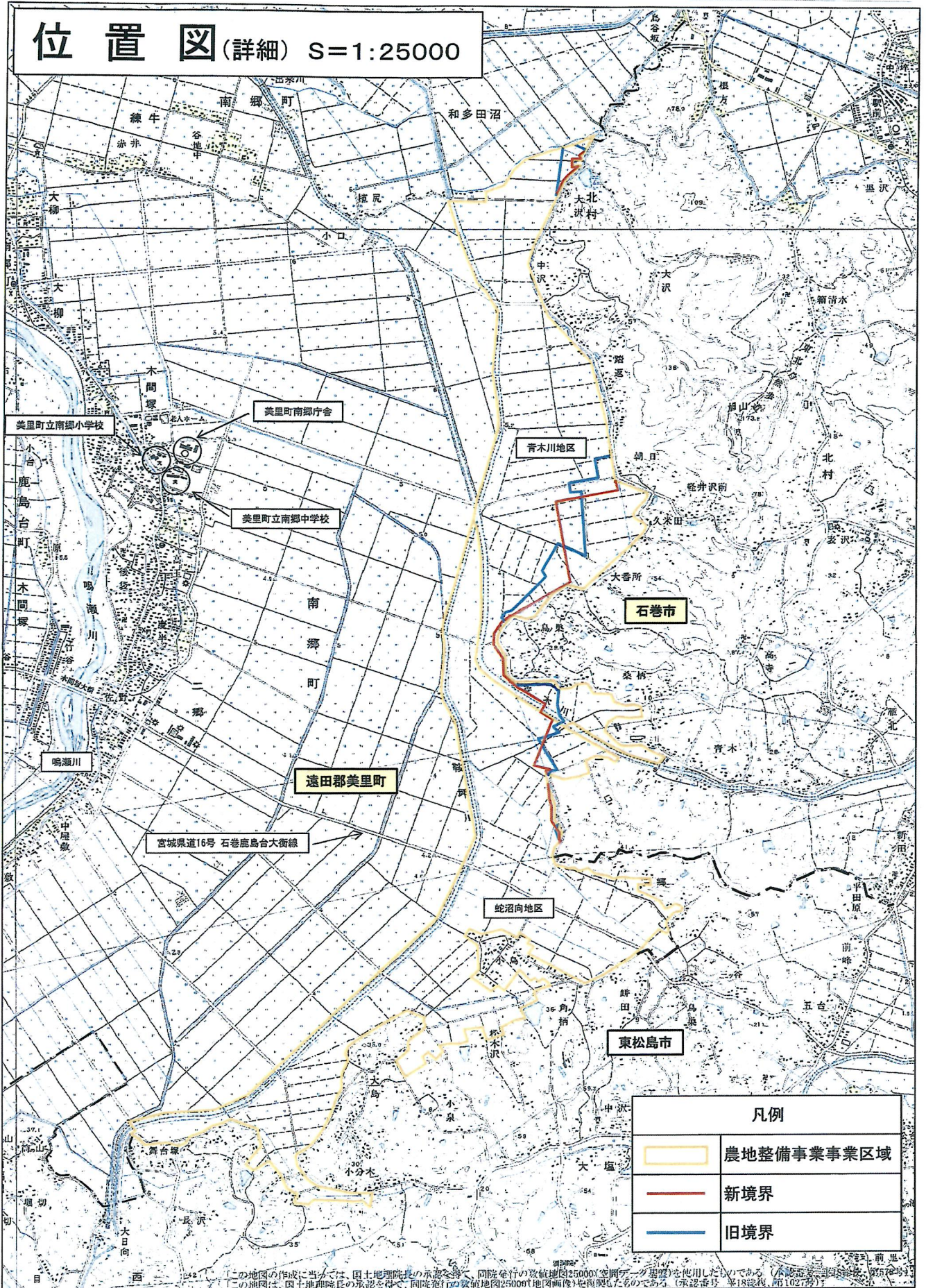





位置図(詳細) S=1:25000



凡例	
	農地整備事業事業区域
	新境界
	旧境界

この地図の作成に当たっては、国土院院長の承認を得て、同院発行の数値地図25000(空間データ基盤)を使用したものである。(承認番号: 第1827号)
 この地図は、国土院院長の承認を得て、同院発行の数値地図25000(地図画像)を複製したものである。(承認番号: 第1827号)