





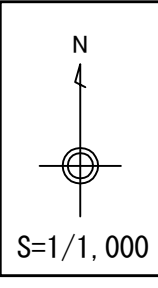
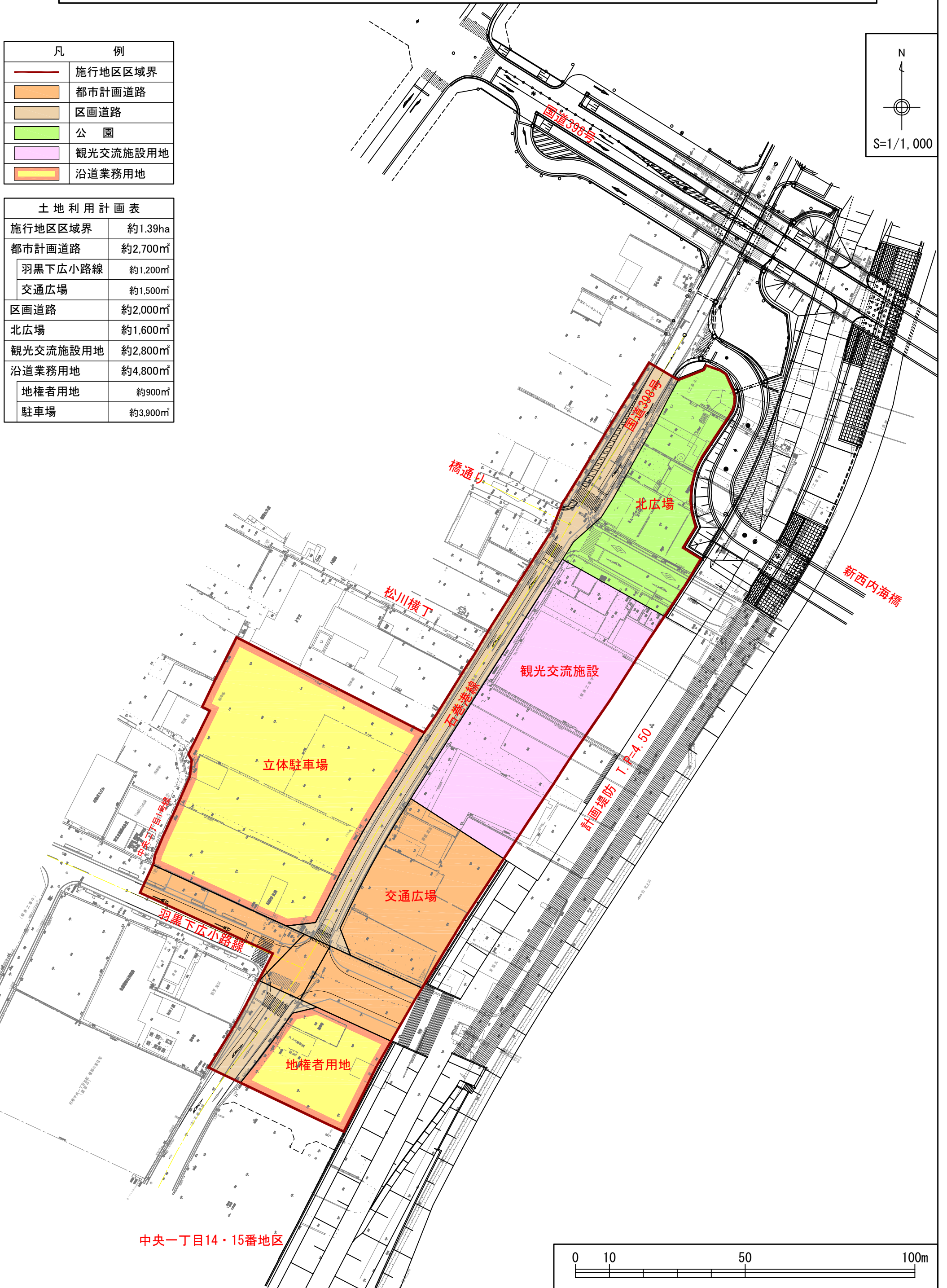


# 石巻市中央二丁目地区被災市街地復興土地区画整理事業 土地利用計画図

凡 例	
	施行地区区域界
	都市計画道路
	区画道路
	公園
	観光交流施設用地
	沿道業務用地

土地利用計画表	
施行地区区域界	約1.39ha
都市計画道路	約2,700㎡
羽黒下広小路線	約1,200㎡
交通広場	約1,500㎡
区画道路	約2,000㎡
北広場	約1,600㎡
観光交流施設用地	約2,800㎡
沿道業務用地	約4,800㎡
地権者用地	約900㎡
駐車場	約3,900㎡



中央一丁目14・15番地区