

# 復旧・復興の現状

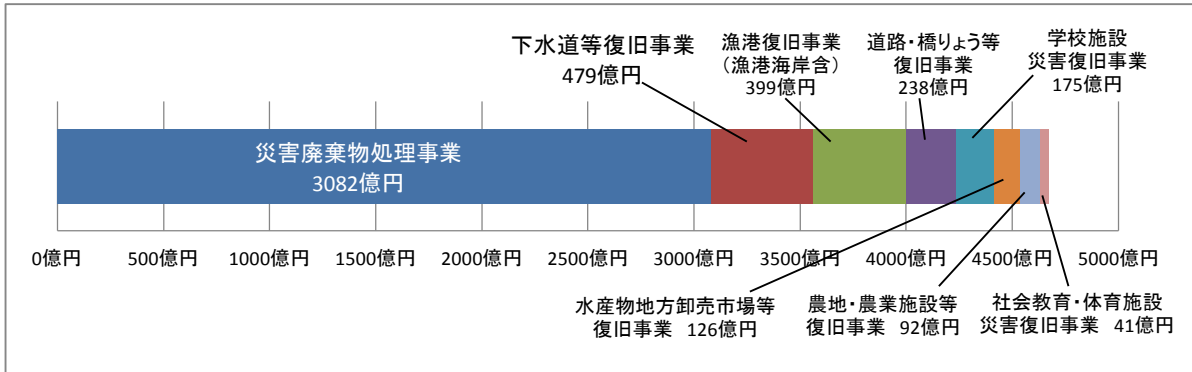


平成25年2月

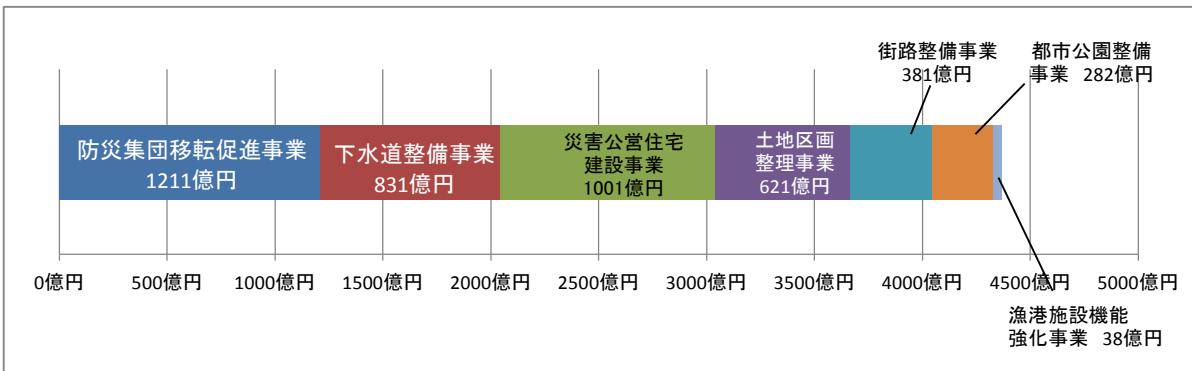
石巻市

## 石巻市の復旧・復興に必要な事業費（10年間の概算）

### 主な復旧事業費 約4,632億



### 主な復興事業費 約4,365億



平成23年12月7日に成立した「東日本大震災復興特別区域法」により、「東日本大震災復興交付金」が創設されたことを受け、復興交付金を活用した復興事業の実施に向けて、内閣総理大臣（復興庁）に、復興交付金事業計画を提出している。

本市では、平成23年1月に第1回の提出を行ってから、これまで計4回、事業計画の提出を行い、第4回までの合計で約997億円の配分を受けた（事業費ベースで約1223億円）。

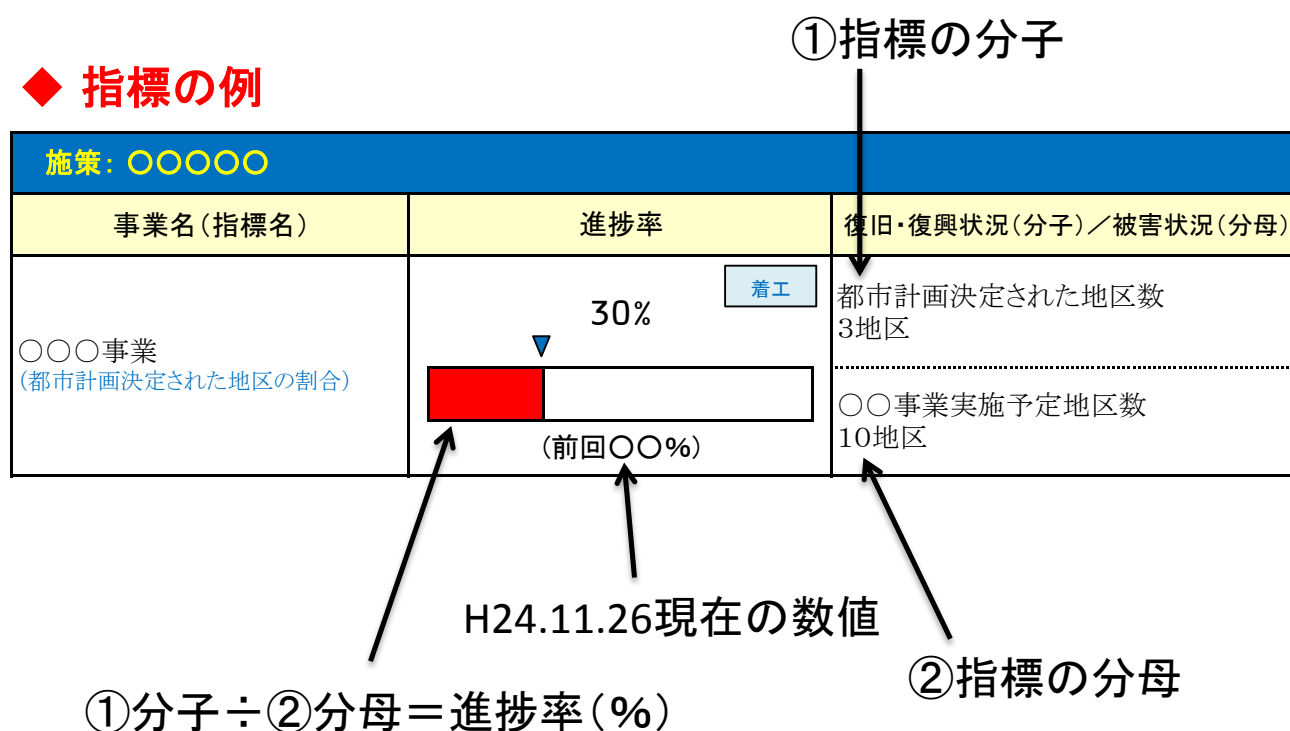
なお、配分を受けた主な事業及び事業費累計額（事業費ベース）は以下のとおり。

防災集団移転促進事業	約278.0億円（交付金；約238.3億円）
災害公営住宅建設事業	約454.3億円（交付金；約397.5億円）
土地区画整理事業	約80.8億円（交付金；約60.6億円）
街路整備事業	約30.9億円（交付金；約23.9億円）

## 主な復旧・復興事業の進捗状況

- 指標の進捗値は平成25年2月1日時点の値
- 指標は「着工」又は「完了」を分かりやすく記載
- 今後、事業の進捗に合わせて、「着工」から「完了」を示す指標への切り替えや、指標の追加を行う。

### ◆ 指標の例



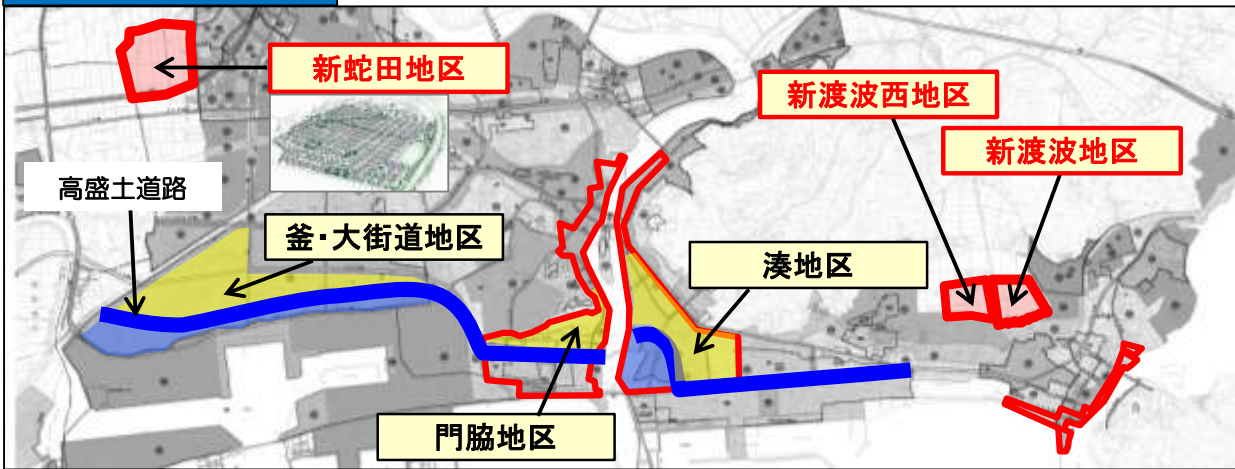
# 施策大綱1 みんなで築く災害に強いまちづくり

## 1-3 減災まちづくりの推進

### 1-3-1 都市基盤の復旧・復興

施策：市街地の整備		
事業名(指標名)	進捗率	復旧・復興状況(分子)／被害状況(分母)
土地区画整理事業 (都市計画決定された地区の割合)	<div style="display: flex; align-items: center;"> <div style="width: 20%; height: 20px; background-color: red; margin-right: 5px;"></div> <div style="text-align: center;"> <p>20%</p> <p>(前回15%)</p> </div> <div style="margin-left: 10px;"> <p>着工</p> </div> </div>	都市計画決定された地区数 3地区(新蛇田・新渡波・新渡波西) ※平成25年2月中、4地区追加予定 <hr/> 土地区画整理事業実施予定地区数 15地区
市街地再開発事業 (都市計画決定された地区の割合)	<div style="display: flex; align-items: center;"> <div style="width: 20%; height: 20px; background-color: red; margin-right: 5px;"></div> <div style="text-align: center;"> <p>20%</p> <p>(前回20%)</p> </div> <div style="margin-left: 10px;"> <p>着工</p> </div> </div>	都市計画決定された地区数 1地区(中央3丁目地区) <hr/> 再開発事業実施予定地区数 5地区

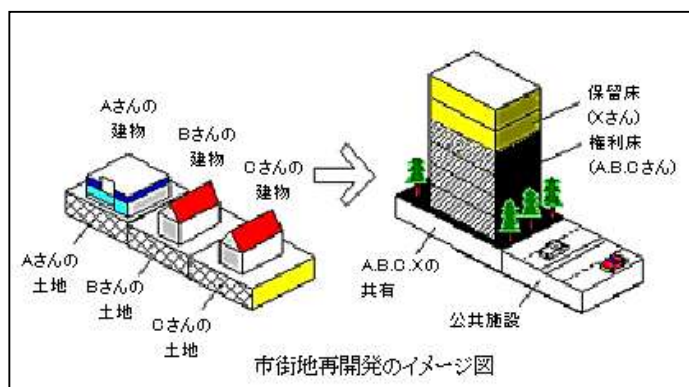
#### 土地区画整理事業






#### 【今後予定されている地区】

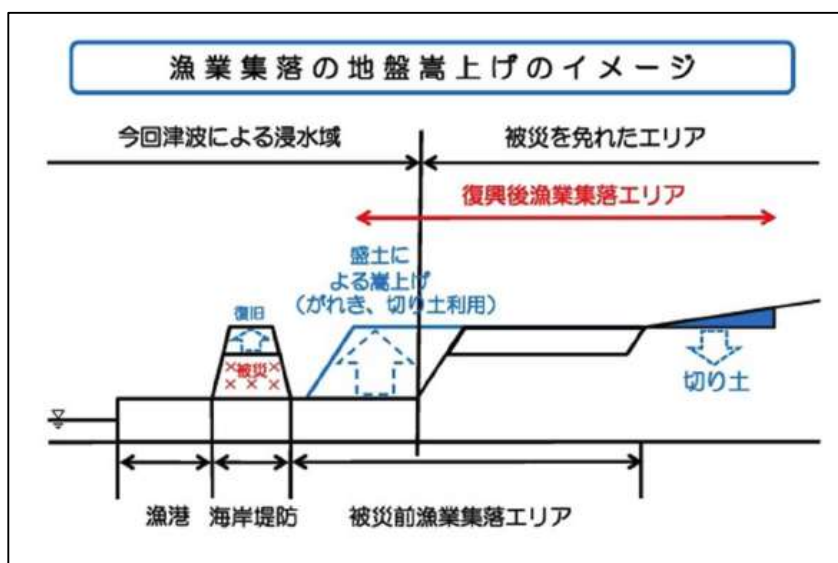
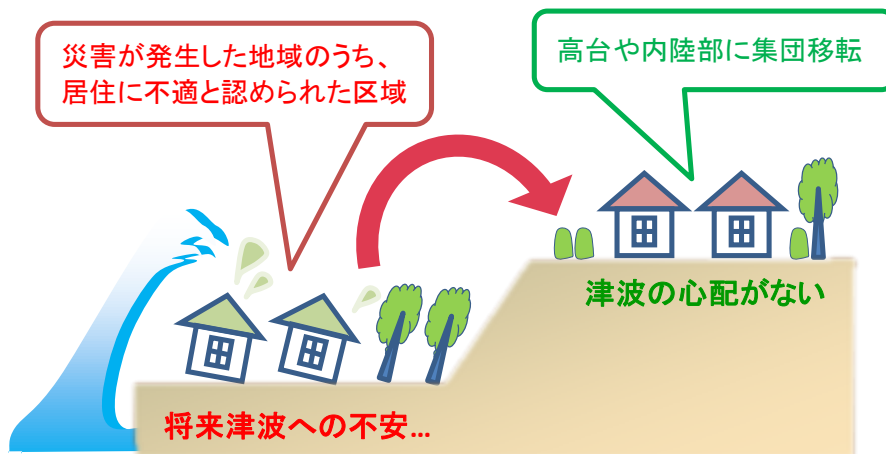
新蛇田南、あけぼの北、新門脇、湊東、下釜第一、湊北、上釜、上釜南部、下釜第一南部、下釜第二南部、湊西、新蛇田南第二

#### 市街地再開発事業







- ①中央1丁目14・15番地区、②中央2丁目11番地区、③中央3丁目地区、  
④立町2丁目5番地区、⑤立町1丁目地区

施策：沿岸集落の整備		
事業名(指標名)	進捗率	復旧・復興状況(分子)／被害状況(分母)
防災集団移転促進事業 (事業計画について国土交通大臣同意を得た地区の割合)	86% <span style="float:right">着工</span>  (前回86%)	国土交通大臣同意を得た地区数 43地区 ※平成25年3月中、5地区追加予定 ----- 防災集団移転促進事業実施予定地区数 50地区
防災集団移転促進事業 (工事着手の割合)	0% <span style="float:right">着工</span> 	工事を発注した地区数 0地区 ----- 国土交通大臣同意を得た地区数 43地区
漁業集落防災機能強化事業 (事業実施地区数の割合)	0% <span style="float:right">着工</span>  ※4地区は交付金申請中	復興交付金の事業費措置地区数 0地区 ----- 事業実施予定地区数 47地区(石巻11、牡鹿12、雄勝11、北上・河北13)



- ① 漁業集落の地盤嵩上げ・切盛土
- ② 漁業集落排水施設や集落道等の生活基盤の整備、漁港との連絡道の整備
- ③ 高台等の避難地、避難路等の防災安全施設の整備



施策：道路・橋りょうの整備		
事業名(指標名)	進捗率	復旧・復興状況(分子)／被害状況(分母)
道路災害復旧事業 (市道の被災延長に対する本復旧工事が終了した割合)	<div style="text-align: center;"> <span style="font-size: 24px;">34%</span> <span style="border: 1px solid black; padding: 2px;">完了</span> </div>  <p style="text-align: center;">(前回22%)</p>	本復旧工事が完了した市道の延長 101.4km 被災した市道の延長 300km
橋りょう復旧事業 (市管理の被災橋りょうに対する本復旧工事が終了した割合)	<div style="text-align: center;"> <span style="font-size: 24px;">33%</span> <span style="border: 1px solid black; padding: 2px;">完了</span> </div>  <p style="text-align: center;">(前回29%)</p>	本復旧工事が完了した橋りょうの延長 407m 被災した橋りょうの延長 1,219m
道路街路灯復旧事業 (被災街路灯のうち復旧した割合)	<div style="text-align: center;"> <span style="border: 1px solid black; padding: 2px;">完了</span> <span style="font-size: 24px;">100%</span> </div>  <p style="text-align: center;">(前回100%)</p>	復旧が完了した街路灯数 被災した街路灯数

施策：下水道施設の整備		
事業名(指標名)	進捗率	復旧・復興状況(分子)／被害状況(分母)
下水道施設(管渠)災害復旧事業 (下水道被災管渠の被災延長に対する復旧管渠延長の割合)	<div style="text-align: center;"> <span style="font-size: 24px;">10%</span> <span style="border: 1px solid black; padding: 2px;">着工</span> </div>  <p style="text-align: center;">(前回8%)</p>	本復旧工事に着工した延長 24km 被災した汚水管の延長 234km





1-3-2 津波減災施設の復旧・復興



施策：海岸保全施設の整備(漁港関係分)		
事業名(指標名)	進捗率	復旧・復興状況(分子)／被害状況(分母)
海岸保全施設災害復旧事業 (防潮堤等の被災箇所のうち工事発注した割合)	6% <span style="border: 1px solid black; padding: 2px;">着工</span>  (前回6%)	工事発注した箇所数 2箇所 ----- 被災した海岸保全施設箇所数 35箇所
海岸保全施設整備事業 (新規整備計画箇所のうち工事を発注した割合)	3% <span style="border: 1px solid black; padding: 2px;">着工</span>  (前回3%)	整備工事発注箇所数 1箇所 ----- 新規防潮堤等整備予定箇所数 35箇所



<防潮堤の高さ>

- ・漁港西護岸 → T.P7.2m
- ・漁港岸壁 → T.P3.1m
- ・漁港東護岸～長浜 → T.P7.2m
- ・万石浦周辺 → T.P2.6m

**施策：河川施設の整備**

事業名(指標名)	進捗率	復旧・復興状況(分子)／被害状況(分母)
河川改修事業(北上川) (破壊堤防、堤防高不足箇所等のうち工事発注をした割合)	74% <span style="border: 1px solid black; padding: 2px;">着工</span>  (前回55%)	工事発注済延長 13,253m ----- 堤防整備予定延長 17,866m
河川改修事業(旧北上川) (破壊堤防、堤防高不足箇所等のうち工事発注をした割合)	69% <span style="border: 1px solid black; padding: 2px;">着工</span>  (前回5%) <small>※ただし、堤防整備に先行して行われる浸水対策護岸の発注済延長</small>	工事発注済延長 5,577m ----- 低水護岸整備延長 8,100m



**<堤防設計の基本方針>**

- 堤防は**盛土により築造**することを原則とする。
- 地震・津波に対して**粘り強い構造**とする。
- 新堤防を築造する場合は**軟弱地盤等基礎地盤の不安定な箇所は極力避ける**。
- 堤防背後の**復興街づくり計画等に配慮**する。




施策大綱2 市民の不安を解消し、これまでの暮らしを取り戻す

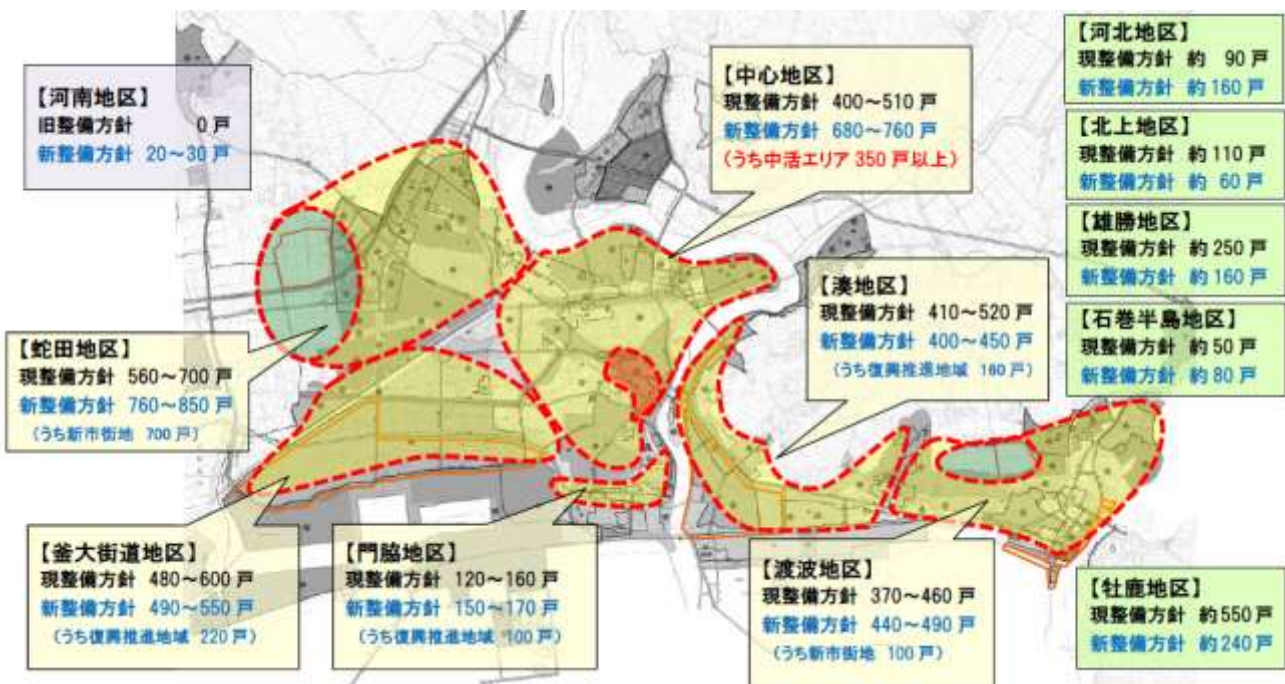
2-2 住まいの再建

2-5 生活環境の整備

2-2-1 恒久住宅の復旧・復興

施策：災害公営住宅の整備

事業名(指標名)	進捗率	復旧・復興状況(分子)／被害状況(分母)
災害公営住宅整備事業 (災害公営住宅の整備に着手又は用地を確保した割合)	<p>33% <span style="border: 1px solid black; padding: 2px;">着工</span></p>  <p>(前回17%)</p>	<p>工事発注(用地確保)戸数 1,309戸</p> <hr/> <p>計画戸数 4,000戸</p>

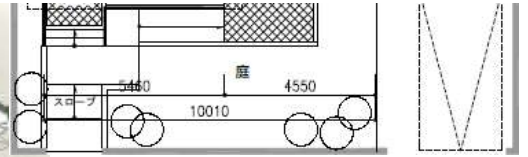




▲共同住宅間取り案



※画像はイメージです。



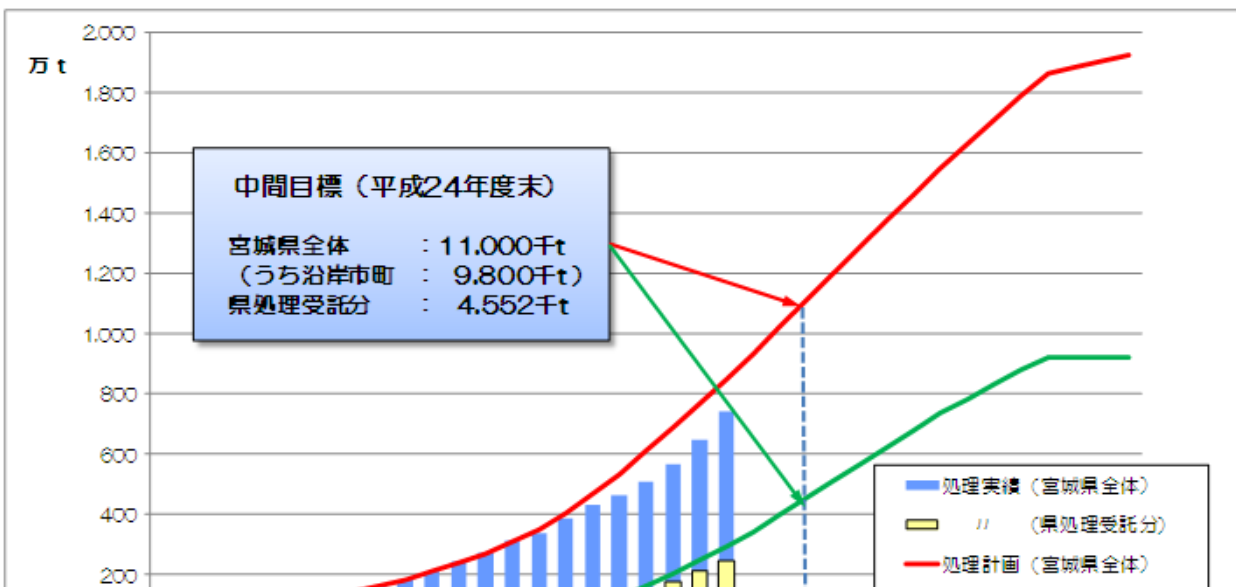
▲半島部戸建住宅間取り案

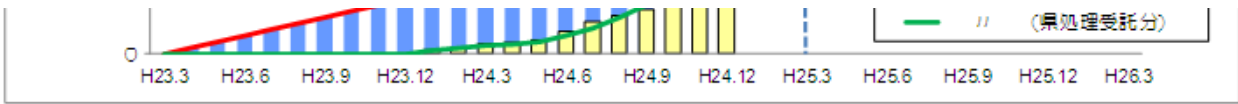
## 2-5-1 災害廃棄物の処理

施策：災害廃棄物の適切な処理		
事業名(指標名)	進捗率	復旧・復興状況(分子)／被害状況(分母)
災害廃棄物の処理状況 (災害廃棄物処理推計量に対する処分量)	<div style="text-align: center;"> <span style="font-size: 2em;">32%</span> <div style="display: inline-block; border: 1px solid black; padding: 2px;">完了</div> </div> <p>(前回27%)</p>	処分量 139万トン <hr/> 災害廃棄物処理推計量 432万トン



### ◆県全体の進捗状況(津波堆積物を含む)





施策大綱3 自然への畏敬の念をもち、自然とともに生きる

3-1 海とともに生きる

3-3 大地とともに生きる

3-1-2 漁港及び魚市場の復旧・復興

施策：漁港の復旧・復興、機能の集約化		
事業名(指標名)	進捗率	復旧・復興状況(分子)／被害状況(分母)
漁港災害復旧事業 (被災漁港のうち復旧工事を発注した割合)	<p>59% <span style="border: 1px solid black; padding: 2px;">着工</span></p> <p>(前回55%)</p>	<p>工事発注済漁港数 26港(県9、市17)</p> <hr/> <p>被災漁港数 44港</p>



施策：石巻市水産物地方卸売市場の整備		
事業名(指標名)	進捗率	復旧・復興状況(分子)／被災前の状況(分母)
水産物地方卸売市場建設事業 (H22年度の水揚げ高と比較した回復率)	<p>42% <span style="border: 1px solid black; padding: 2px;">着工</span></p> <p>(前回44%)</p>	<p>H24年水揚げ高 54,159トン (H24年1月～12月の数値)</p> <hr/> <p>H22年水揚げ高 128,678トン (H22年1月～12月の数値)</p>





### 3-1-3 被災水産業の再生支援

#### 施策：水産加工業の復旧・復興支援

事業名(指標名)	進捗率	復旧・復興状況(分子)／被害状況(分母)
水産加工業再生支援事業 (魚町の水産加工団地において、被災した水産加工業者のうち、再開した企業数)	57%  (前回54%)	再開した企業数 48社 ----- 震災前の水産加工関係企業 84社

### 3-3-1 被災農林業への再生支援

#### 施策：農業の復旧・復興支援


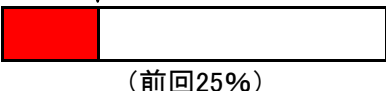
事業名(指標名)	進捗率	復旧・復興状況(分子)／被害状況(分母)
農地災害復旧事業 (津波被災農地面積に対する営農再開可能面積の割合)	62%  (前回62%)	復旧(作付)水田面積 1,099ha ----- 津波冠水水田面積 1,771ha



## 施策大綱4 未来のために伝統・文化を守り、人・新たな産業を育てる

### 4-1 未来の人を育てる

#### 4-1-1 学校教育・社会教育施設の復旧・復興

施策：学校教育施設等の復旧・復興		
事業名(指標名)	進捗率	復旧・復興状況(分子)／被害状況(分母)
学校施設災害復旧事業 【小学校】 (大きな被害を受けた小学校のうち、復旧事業に着手した小学校数)	33% <span style="border: 1px solid black; padding: 2px;">着工</span>  (前回33%)	復旧工事に着手した小学校数 3校 (湊小、湊二小、渡波小) ----- 災害復旧整備計画対象小学校 9校
学校施設災害復旧事業 【中学校】 (大きな被害を受けた中学校のうち、復旧事業に着手した中学校数)	25% <span style="border: 1px solid black; padding: 2px;">着工</span>  (前回25%)	復旧工事に着手した中学校数 1校 (湊中) ----- 災害復旧整備計画対象中学校 4校

※谷川小学校は平成24年4月1日に大原小学校と統合済みであるため、上記から除いている。

