

沖六勺西 ①



復興公営住宅建設



沖六勺東 ②



こちらの3カ所の住宅は、これから募集が行われます。詳しくは5ページをご覧ください。



南中里一丁目 ③



臨港道路復旧工事

石巻漁港周辺の整備が進められています ④



こわれた岸壁を直しています



震災後初めて海開き (白浜海水浴場) ⑤

北上町十三浜の白浜海水浴場が8月10日(土)～11日(日)の2日間限定でオープンしました。

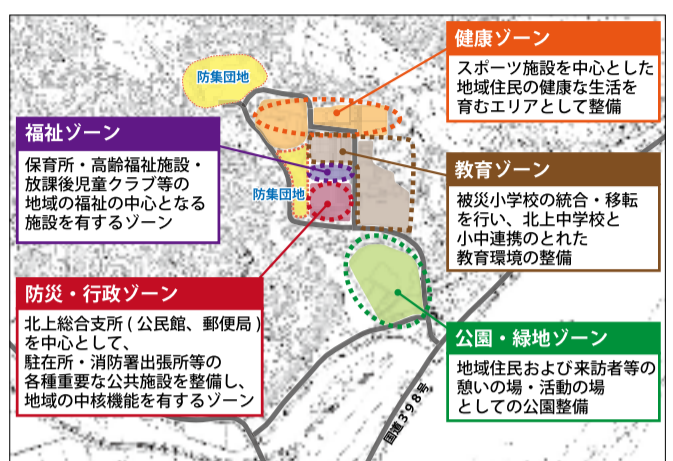


# 主な復興事業の進捗状況と今後の予定 (第12回:テーマ「復興まちづくりの姿(半島部編)」)

毎月15日号では、主な復興事業の進捗状況と今後の予定をお知らせしています。先月号に引き続き、今月号では半島部の「復興まちづくりの姿」について紹介します。



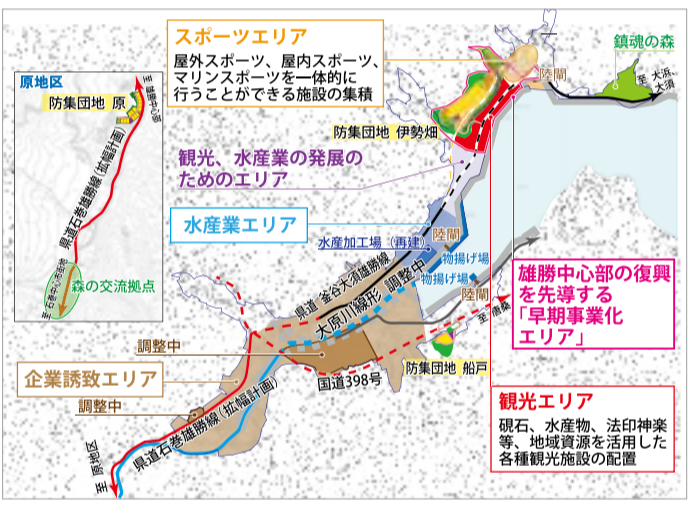
## 「にっこり地区」の復興の取り組み状況



にっこり地区の全体構想図

北上地域の中心地として、北上地域まちづくり委員会により、地域の拠点となるまちづくりを検討しています。

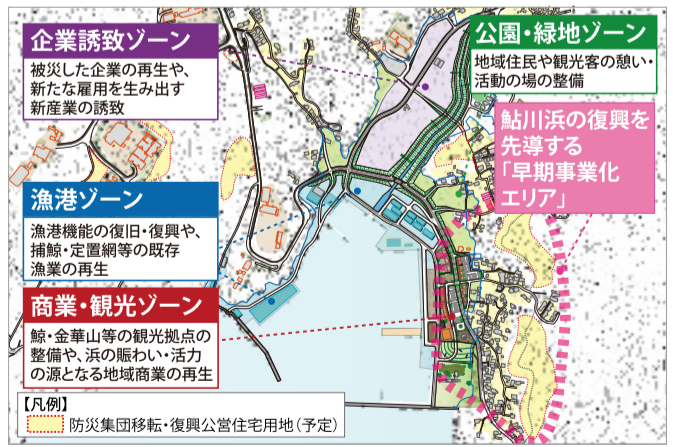
## 「雄勝中心部」の復興の取り組み状況



雄勝中心部の全体構想図

雄勝地域の中心地として、地域に残る方々を主体とした会議を開催し、中心部についての将来像を検討しています。

## 「鮎川浜地区」の復興の取り組み状況



鮎川浜地区の全体構想図

牡鹿地域の中心地として、鮎川浜の将来像と、賑わいのある魅力的なまちづくりのため、商業・観光業者中心の地元協議会が設立され、商業・観光業の復興・再生に向けて協議を進めています。

### 農業の復興

除塩作業による農地復旧と併せて持続的、発展的な農業を目指して、「個別から共同へ」効率的な農業経営を目指します。

共同利用機械の整備

[整備事業]  
・農業復興総合支援事業  
(農業用機械等整備事業: 大川地区、北上地区)

### 新たな住宅団地の整備

復興公営住宅の整備  
自主再建の方の住宅地  
広場  
集会所

高台住宅団地のイメージ図

[整備事業]・防災集団移転促進事業  
・災害公営住宅整備事業等

### 被災した低平地(浜・漁港)の復興

災害復旧事業 漁港の復旧・整備(半島部)

共同作業所  
防潮堤の整備  
漁港の復旧

被災浜の復興イメージ図

[整備事業]・漁業集落防災機能強化事業  
・漁港施設機能強化事業等

- 拠点漁港以外 26 漁港 (県2港、市24港) 工事完了(予定):平成27年度
- 拠点漁港 16 漁港 (県6港、市10港) 工事完了(予定):平成27年度

※被災した地区(被災低平地)で、防災集団移転促進事業を実施しない地区のみ、地区名を示しています。

釜谷崎地区住宅団地造成工事風景  
共同乾燥調製貯蔵施設 供用開始: H25年9月予定

林道活用事業による避難道整備完了予定: H26年度

名振地区住宅団地造成工事風景

鮫浦地区住宅団地造成工事風景

竹浜地区住宅団地造成工事風景

女川消防署牡鹿出張所 完成予定: H27年度

漁船上架施設 再開予定: H25年度

水産物地方卸売市場牡鹿売場、牡鹿製氷冷蔵庫 供用開始予定: H26年度

おしか御番所公園 全面再開予定: H26年度 ※H25年度から一部再開

おしか家族旅行村オートキャンプ場 全面再開予定: H26年度 ※H25年4月末から一部再開済