

(別紙) 石巻市防災サイン整備試行実験において使用したピクトグラムについて

JIS 及び宮城県「津波避難のための施設整備指針」において規定されたピクトグラム及びサインは以下のとおりです。 注意：防災サインに係るピクトグラムのみ抜粋。

1 津波注意

規格番号：JIS Z 8210 の 6.3.9

表示事項：津波注意（津波危険地帯） Warning : Tsunami hazard zone

図材：津波

機能：地震が起きた場合、津波が来襲する危険のある地域を表示。

**2 津波深水状況標示板**

指針：宮城県「津波避難のための施設整備指針」平成 24 年 3 月

表示：今次津波の高さ

機能：今次津波の記憶を風化させず、住民の避難への備えや防災意識への啓発、
来訪者への津波浸水区域や津波規模の認知度の向上を図る。

備考：市町で設置を行う際は、宮城県に確認の上、最新のデザインとの整合を図ること。

**3 津波避難ビル**

規格番号：JIS Z 8210 の 6.1.7

表示事項：津波避難ビル Tsunami evacuation building

図材：緑地に白抜きで津波、津波避難ビル及び逃げ込む人の姿。

機能：津波に対しての安全な避難場所（津波避難ビル）の情報を表示。

備考：文字による補助表示が必要。

**4 津波避難場所**

規格番号：JIS Z 8210 の 6.1.6

表示事項：津波避難場所 Tsunami evacuation area

図材：緑地に白抜きで津波、高台及び逃げ込む人の姿。

機能：津波に対しての安全な避難場所（高台）の情報を表示。

備考：文字による補助表示が必要。

**5 避難所（建物）**

規格番号：JIS Z 8210 の 6.1.5

表示事項：避難所（建物） Safety evacuation shelter

図材：緑地に白抜きで屋根のある施設と施設に逃げ込む人の姿。

機能：指定された避難所（建物）又は避難所（建物）の情報を表示。

備考：文字による補助表示が必要。



以下は石巻市において独自にデザインしたものであり、市民に理解されるかアンケートを行ったピクトグラムです。

1 津波避難啓発ピクトグラム

地震発生の際は、津波が発生する可能性があるため、津波からの避難行動を促すもの。













2 避難目標地点ピクトグラム

浸水域外の避難目標地点に辿り着いたことを伝えるとともに、安全な避難先への更なる避難を促すもの。

(ピクトグラムの外形形状が四角と丸の2種類の案をアンケートによって評価しました)



	津波避難喚起 ～津波の際は、出来るだけ 高い所に避難しなさい～	津波避難目標地点 ～津波の際の避難目標～
形状	 義務行動(命令)	  情報 義務行動(命令)
色	 義務行動	 安全な状態
図像 (シンボル)	 津波 避難 高所	 津波 避難 高所
図記号		 
その他 補助説明	ゆれ1分 高いところへ すぐ避難! 啓発 標語	