

石巻小学校では、今年度も「生活安全」「交通安全」「災害安全」の視点で、保護者の方や地域の方と協力しながら子供たちの安全を守っています。6月は「地震・津波想定避難訓練」や「原子力災害想定避難訓練」など、様々な訓練が行われます。子供たちが「自分の身は自分で守ること」ができるよう、安全教育を進めていきます。

## 地震・津波想定避難訓練を行いました

6月1日（月）に「地震・津波想定避難訓練」を行いました。9時40分頃に震度5強の地震が発生した想定で緊急地震速報が放送から流れると、子供たちは素早く机の下に潜り「サルのポーズ」で避難行動を取ることができました。その後、「お（押さない）、は（走らない）、し（しゃべらない）、も（もどらない）」を守り校庭へ避難し、石巻中学校へ三次避難を行いました。当日は気温も高く、熱中症になることも考えられ、紅白帽子や水筒を持ったため、荷物が多くなってしまいました。低学年の防災頭巾を高学年が持ったり、「大丈夫？」と声を掛けたりするなど「共助」の姿が多く見られました。

今年度は、地域防災連絡会の方々に避難訓練の様子を参観していただき、今後の避難訓練計画の見直しに役立てていきます。ぜひ、御家庭でも4月に配付した「児童用防災マニュアル」や「緊急時の対応マニュアル」を御確認してください。



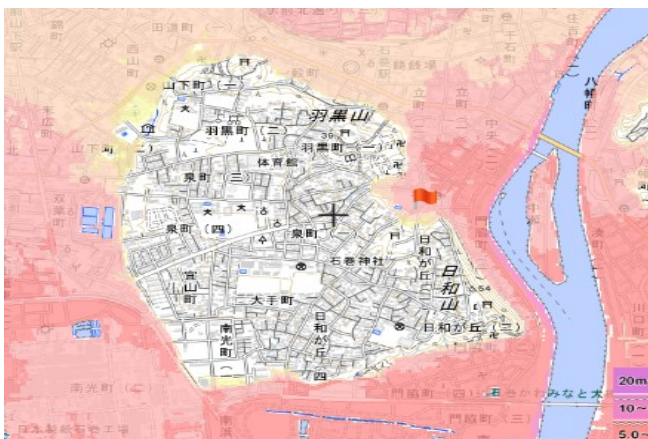
校庭へ二次避難をしている様子



石中へ三次避難をしている様子

## 本校の学区の現状（地震発生）

石巻のハザードマップを確認すると、日和山以外は津波浸水区域となっており、津波警報・大津波警報が発令された場合は、多くの方が日和山に避難することが想定されます。そのため、車の渋滞が起き、避難が困難になることも考えられます。在校中は、校舎裏門より石巻中学校へ避難します。引渡しを行う際は、徒歩で来校するようお願いいたします。また、大津波警報発令中は引渡しを行いません。



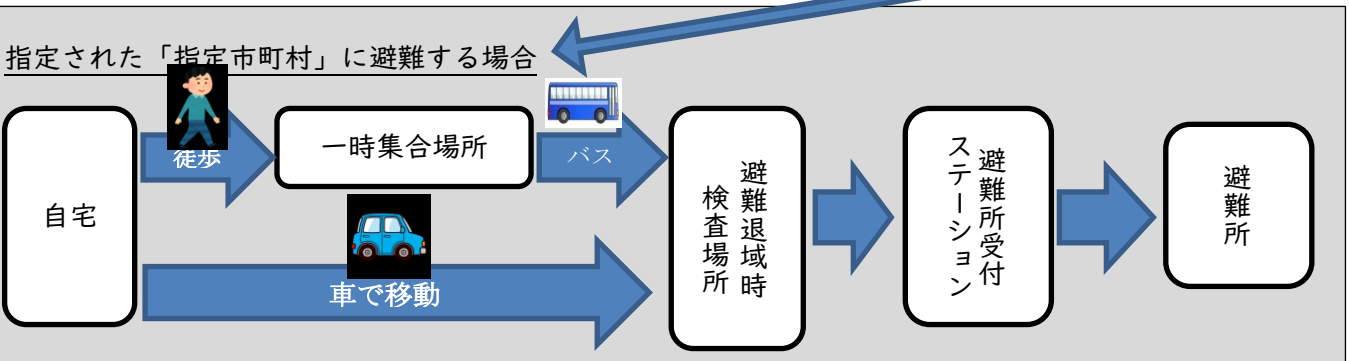
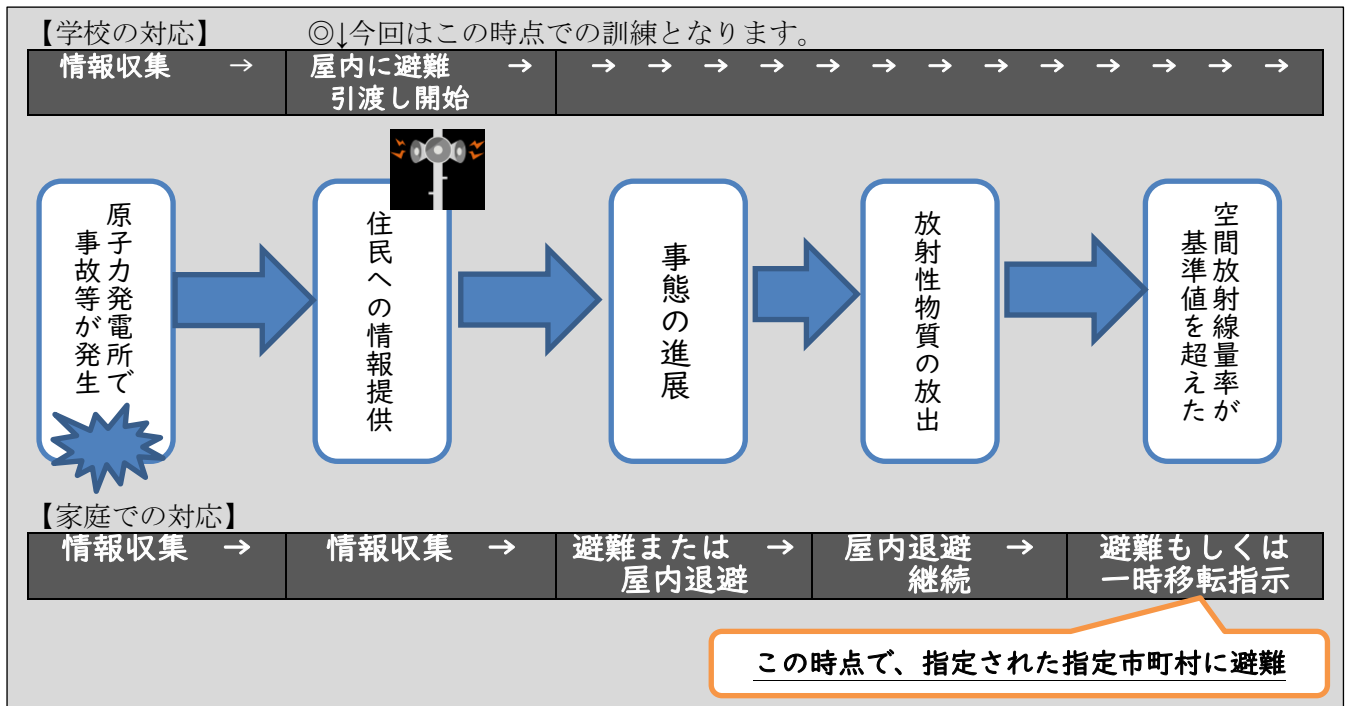
### 地震発生後の想定

- ・木造建物全壊率危険度Ⅰ
- ・3～5mの浸水想定
- ・地震発生後、津波到達予想時間は51分
- ・液状化、地割れなどの被害の可能性は低い。
- ・学校北側の一部が、土砂災害や地滑りのリスクがある。

# 原子力災害避難訓練・引渡し訓練について

例年、石巻中学校で行っていた引渡し訓練を、今年度は石巻小学校を会場にして実施します。昨今、不審者やクマ等の出没など、様々な対応が求められています。今回は、原子力事故が発生し石巻小学校で引渡しを行う想定で訓練を行います。保護者の皆様と引渡し方法について確認させていただき、有事の際は速やかに保護者の方に、お子さんを引渡せるようにしていきます。御協力をお願いいたします。

実際に原子力事故が発生した場合は、以下のとおりになります。ぜひ、避難の際の参考にしてください。



各地区の一時集合場所と、避難所受付ステーション及び避難所

対象行政区	一時集合場所	避難所受付ステーション	避難所
日和が丘一丁目	石巻小学校	新田東総合運動場	仙台市水の森市民センター
門脇一丁目	石巻小学校		青葉区市民活動サポートセンター
泉町一丁目、立町一丁目、立町二丁目	石巻小学校		仙台市民会館
中央一丁目、中央二丁目、中央三丁目	石巻小学校		仙台市落合市民センター
泉町四丁目	石巻中学校		宮城県第一高等学校
大手町	石巻中学校		仙台市旭ヶ丘市民センター
宜山町	石巻中学校		仙台市柏木市民センター
南光町一丁目、二丁目、三丁目、四丁目	石巻中学校		宮城西市民センター
羽黒町一丁目、羽黒町二丁目	総合体育館		仙台市吉成市民センター・児童館
泉町二丁目	総合体育館		仙台市貝ヶ森市民センター
泉町三丁目	総合体育館		仙台市民会館
日和が丘二丁目、三丁目、四丁目	桜坂高等学校		仙台市中山市民センター
門脇町一丁目、かどのわき西、東南浜町一丁目、二丁目、三丁目、四丁目	桜坂高等学校		仙台市武道館
			青葉区市民活動サポートセンター

参考：宮城県 HP「原子力防災の手引き」、石巻市「原子力災害時における石巻市広域避難計画」より

# みんなであんぜん（児童用）

6月は、多くの避難訓練があります。避難訓練は、自分の命を守るために  
行います。どの避難訓練も「お（おさない）」「は（はしらない）」「し（し  
やべらない）」「も（もどらない）」をしっかりと守り、真剣に取り組みましょ  
う。

今回の安全だより「みんなであんぜん」は、5月29日に変わった「新たな  
防災気象情報」と原子力災害が起きた時の避難についてお知らせします。

## 新たな防災気象情報について

みなさんは、5月29日に気象情報が変わったことを知っていますか。私た  
ちの身の回りでは、様々な災害が起きます。例えば、大雨で川の水があふれて広  
がってしまう「河川氾濫」、急激に雨がたくさん降り洪水や土砂災害が起きてし  
まう「大雨」、雨がたくさんふって山が崩れてしまう「土砂災害」、台風や風で海  
の水が高くなり堤防を越えてしまう「高潮」などがあります。今まで、避難のタ  
イミングが分かりにくかったのですが、分かりやすい仕組みに変わりました。  
情報が出た時は、自分の身を守る行動が取れるようにしましょう。

	河川氾濫	大雨	土砂災害	高潮
警戒レベル 5相当	レベル5 氾濫特別警報	レベル5 大雨特別警報	レベル5 土砂災害特別警報	レベル5 高潮特別警報
警戒レベル 4相当	レベル4 氾濫危険警報	レベル4 大雨危険警報	レベル4 土砂災害危険警報	レベル4 高潮危険警報
警戒レベル 3相当	レベル3 氾濫警報	レベル3 大雨警報	レベル3 土砂災害警報	レベル3 高潮警報
警戒レベル 2	レベル2 氾濫注意報	レベル2 大雨注意報	レベル2 土砂災害注意報	レベル2 高潮注意報
警戒レベル 1	早期注意情報			

すでに氾濫や土砂崩れなどがおき  
ているかも！少しでも安全などこ  
ろにいきましょう。

災害が発生してもおかしくない。  
危ない場所からすぐに逃げよう。

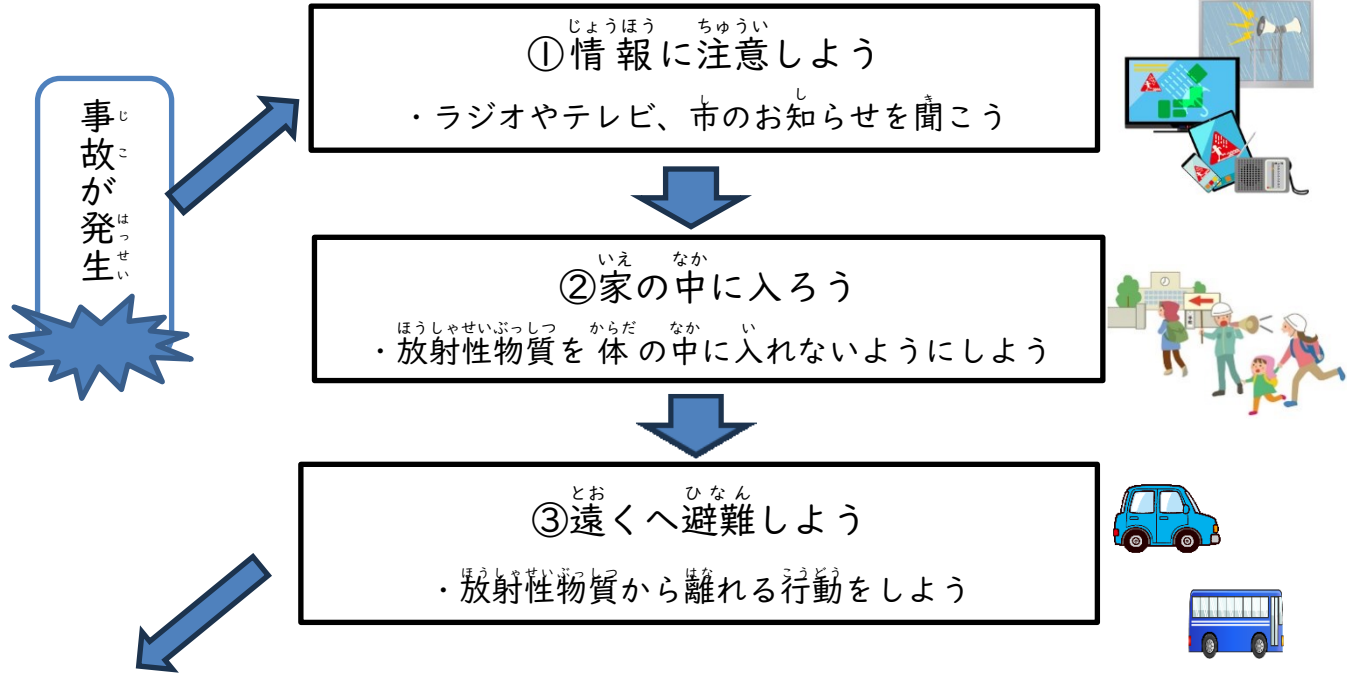
お年寄りや子供など、逃げる時間  
が掛かる人には早めに逃げるよう  
呼び掛けよう。

どんな危険がおきるか、どうやっ  
て逃げるか、家の人と相談してお  
こう。

今後の情報に注意しよう

# 原子力災害について知ろう

原子力事故が起きた時、皆さんはどのような避難行動をとりますか。もし、原子力事故が起きた時は、下のように避難します。確認しておきましょう。



みなさんが避難する場所は石巻の計画で決まっています。覚えておきましょう。

地区	一時集合場所	受付ステーション	避難所
日和が丘一丁目	いしのまきしょうがっこう 石巻小学校	うけつけ 新田東総合 運動場	せんだいしあおばく 仙台市青葉区  (おうちの人に、どこに避難するか場所を確認してみましょう。)
かどわき一丁目			
いづみまち一丁目、 立町一丁目、立町二丁目			
ちゅうおう一丁目、中央二丁目、中央三丁目			
いづみちようよんちようめ 泉町四丁目	いしのまきちゅうがっこう 石巻中学校		
おおてまち 大手町			
よしやまちょう 宜山町			
なんこうちよういっちようめ 南光町一丁目、二丁目、三丁目、四丁目			
はぐるちよういっちようめ 羽黒町一丁目、羽黒町二丁目	そうごうたいいくかん 総合体育館		
いづみちようにちようめ 泉町二丁目			
いづみちようさんちようめ 泉町三丁目			
ひより おかにちようめ 日和が丘二丁目、三丁目、四丁目	さくらざかこうとうがっこう 桜坂高等学校		
かどわきちよういっちようめ 門脇町一丁目、かどのわき西、東			
みなみはまちよういっちようめ 南浜町一丁目、二丁目、三丁目、四丁目			