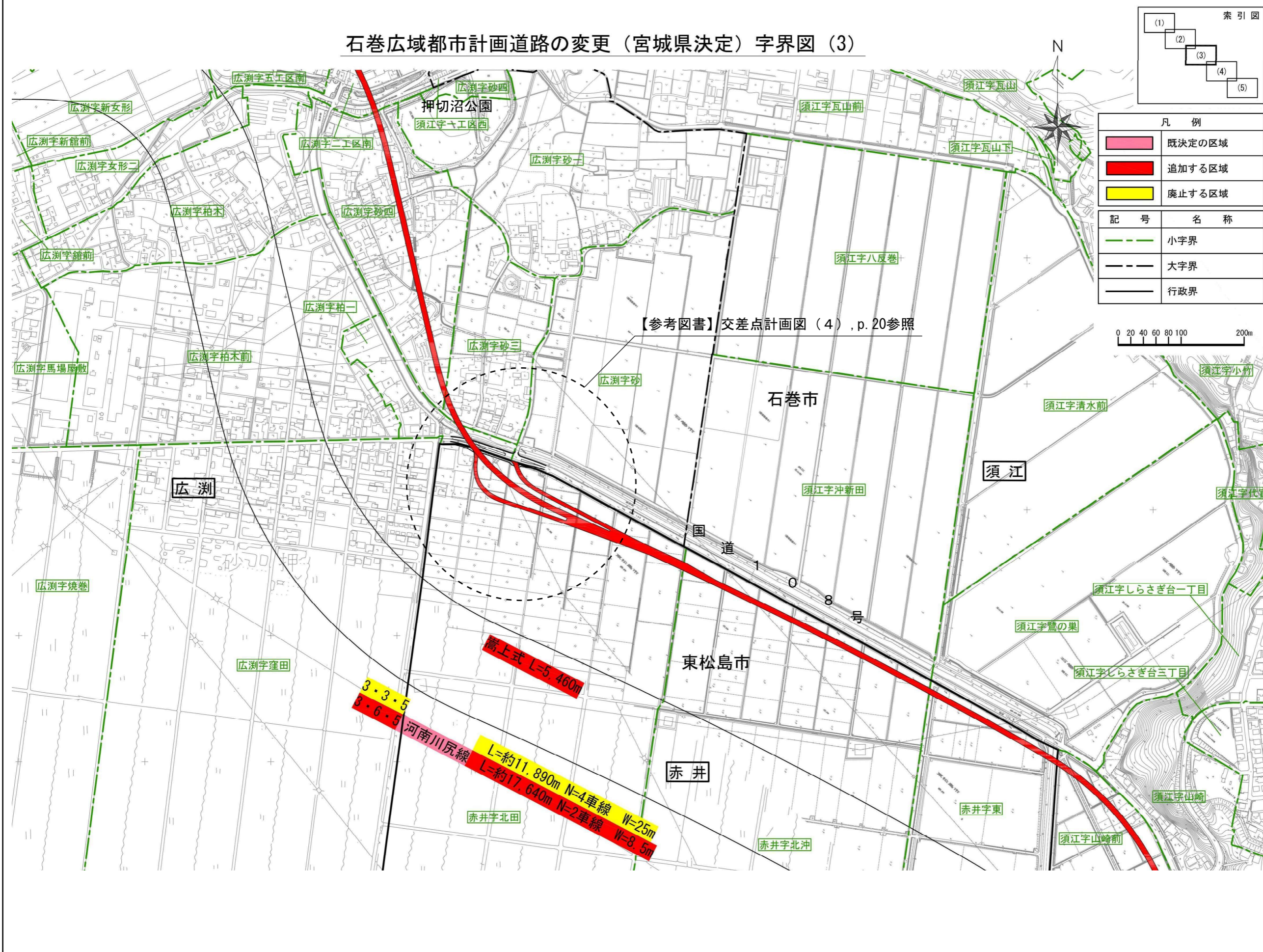


石巻広域都市計画道路の変更（宮城県決定）

3・3・5号 河南川尻線

【参考図書】
字界図（3）

石巻広域都市計画道路の変更（宮城県決定）字界図（3）

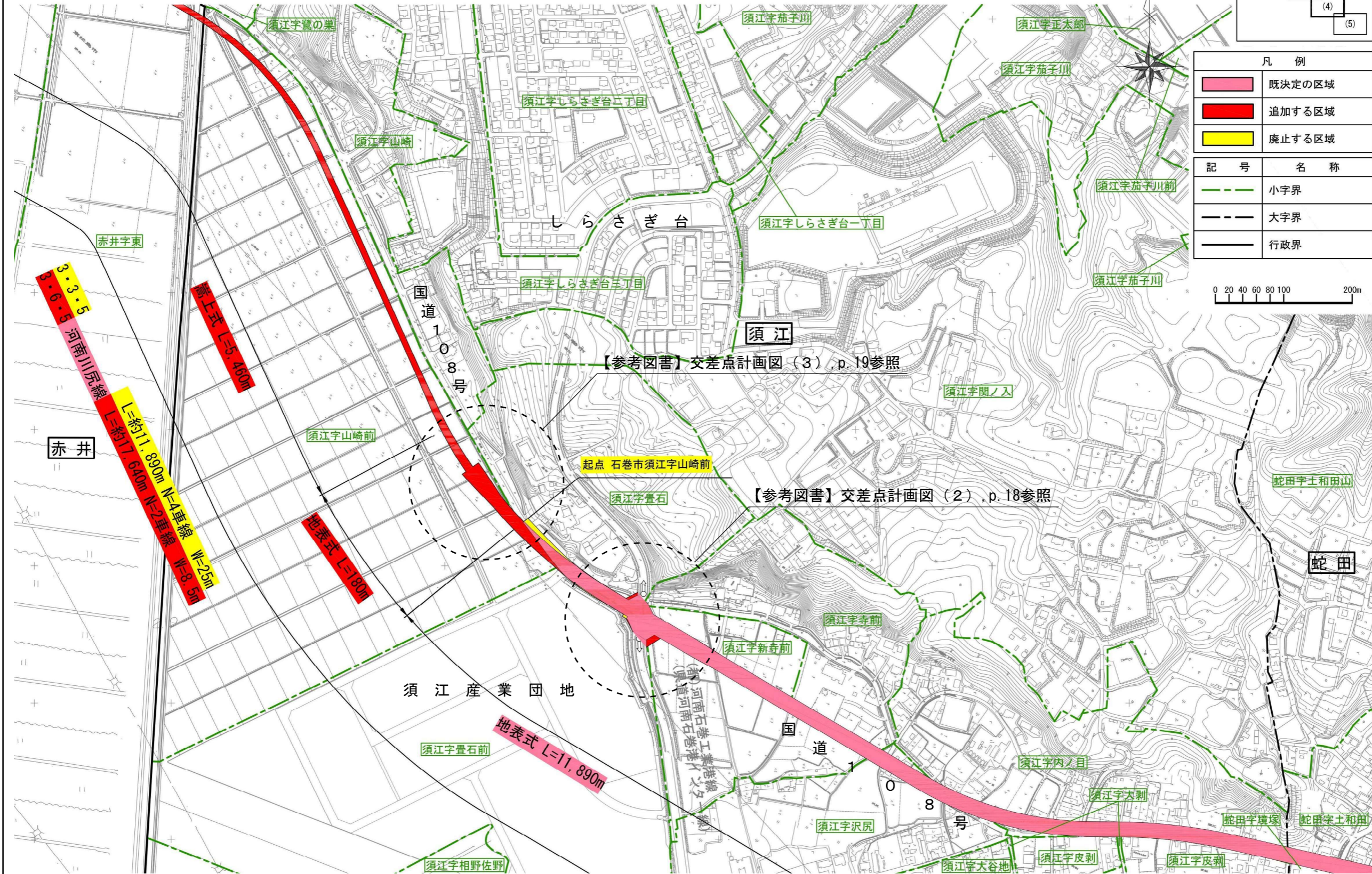


石巻広域都市計画道路の変更（宮城県決定）

3・3・5号 河南川尻線

【参考図書】
字界図（4）

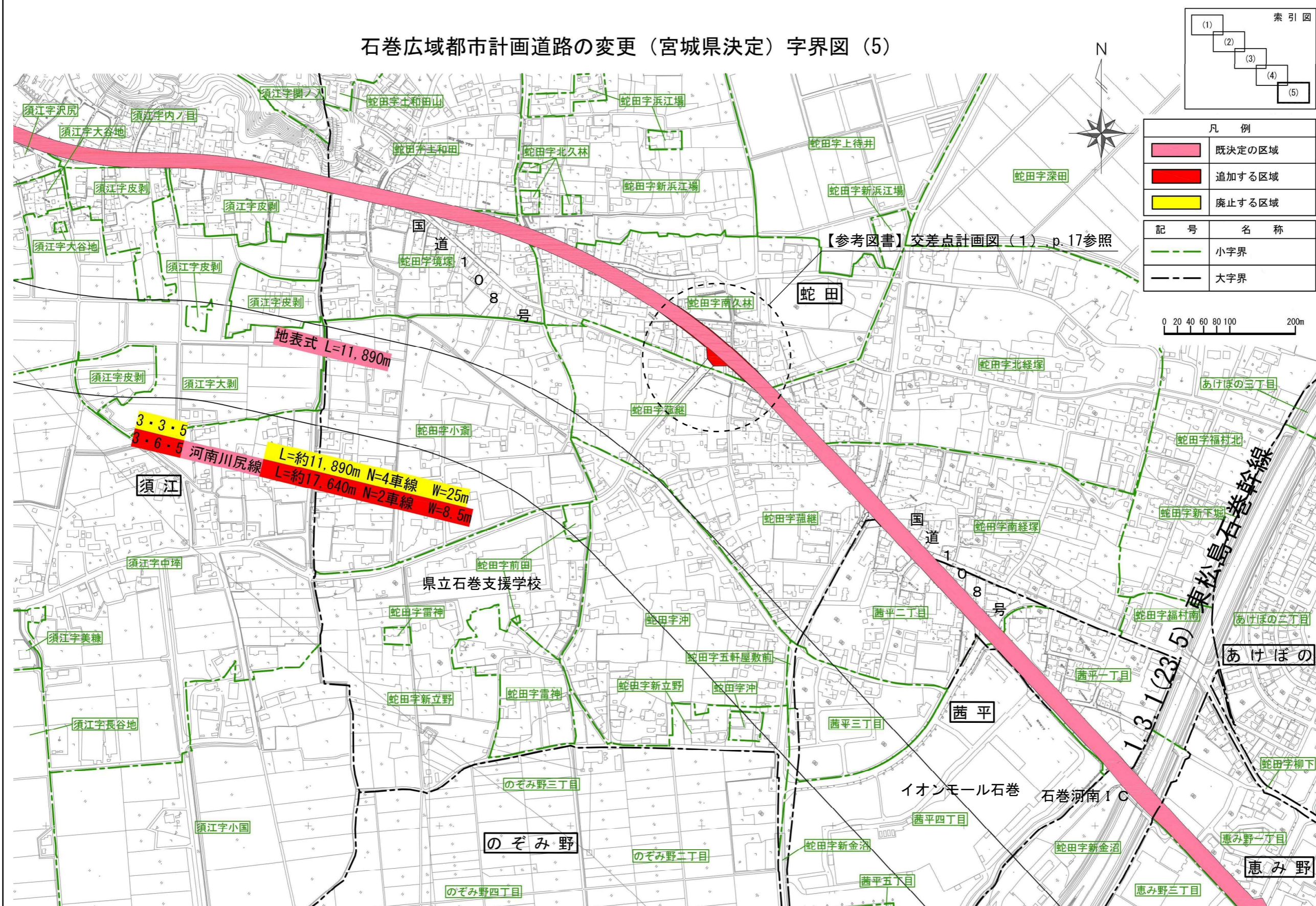
石巻広域都市計画道路の変更（宮城県決定）字界図（4）



石巻広域都市計画道路の変更（宮城県決定）
3・3・5号 河南川尻線

【参考図書】
字界図（5）

石巻広域都市計画道路の変更（宮城県決定）字界図（5）



索引図

(1)
(2)
(3)
(4)
(5)

凡例

	既決定の区域
	追加する区域
	廃止する区域
記号	名称
	小字界
	大字界

0 20 40 60 80 100 200m

【参考図書】交差点計画図（1）.p.17参照

東松島石巻幹線

1.3.1(23.5)