

## 第132号議案

### 石巻広域都市計画及び河北都市計画下水道の変更

(石巻市決定)

石巻広域都市計画及び河北都市計画石巻市東部流域関連公共下水道「4. その他の施設」中流留第二排水ポンプ場及び流留雨水調整池を次のように変更する。

#### 4. その他の施設

内 訳	位 置	備 考
流留第二排水ポンプ場 及び流留雨水調整池	石巻市渡波字鳥ノ巣、同字中三勺	面積 約 3,600㎡

「区域は計画図表示のとおり」

#### 理 由

今回のポンプ場用地の変更は、施設規模の変更に伴う騒音規制及び日影規制に対応するために、ポンプ場用地面積約1,900㎡の拡大を行うものである。

## 石巻広域都市計画及び河北都市計画下水道の変更 ( 石 巻 市 決 定 )

石巻広域都市計画及び河北都市計画石巻市東部流域関連公共下水道「4. その他の施設」中流留第二排水ポンプ場及び流留雨水調整池を次のように変更する。

1. 下水道の名称 石巻市東部流域関連公共下水道

2. 排水区域

(1) 汚水 「排水区域は総括図表示のとおり」  
(備考) 面積 約 1,083 ha (約 1,083 ha)  
内訳 石巻地区 約 956 ha (約 956 ha)  
河北地区 約 127 ha (約 127 ha)

(2) 雨水 「排水区域は総括図表示のとおり」  
(備考) 面積 約 877 ha (約 877 ha)  
内訳 石巻地区 約 877 ha (約 877 ha)

3. 下水管渠

決定する下水管渠なし

4. その他の施設

変更前

変更後

内 訳	位 置	備 考
湊 排水ポンプ場	石巻市湊字須賀松及び川口町三丁目	雨水 面積約 4,800㎡
鹿 妻 排水ポンプ場	石巻市魚町三丁目	雨水 面積約10,300㎡
井 内 排水ポンプ場	石巻市大瓜字井内及び同字新田	雨水 面積約 3,500㎡
南 境 排水ポンプ場	石巻市南境字大塚	雨水 面積約 4,500㎡
流留第一排水ポンプ場	石巻市流留家の前地先	雨水 面積約 1,700㎡
流留第二排水ポンプ場 及び流留雨水調整池	石巻市渡波字鳥ノ巣、同字中三勺	雨水 面積約 1,700㎡ 雨水 面積約 3,600㎡
渡 波 排水ポンプ場	石巻市幸町	雨水 面積約 5,200㎡
井内第一排水ポンプ場	石巻市大瓜字井内及び同字井内地先	雨水 面積約 2,500㎡
不動沢 排水ポンプ場	石巻市不動町二丁目	雨水 面積約 4,800㎡
折立第一排水ポンプ場	石巻市沢田字折立及び同字折立地先	雨水 面積約 610㎡
折立第二排水ポンプ場	石巻市沢田字日影山及び同字日影山地先	雨水 面積約 320㎡
赤堀雨水調整池	石巻市塩富町二丁目、渡波字四勺、同字沖六勺、同字境釜、流留字七勺及び同字沖	雨水 面積約12,400㎡

今回都市計画を変更する区域

4. その他の施設

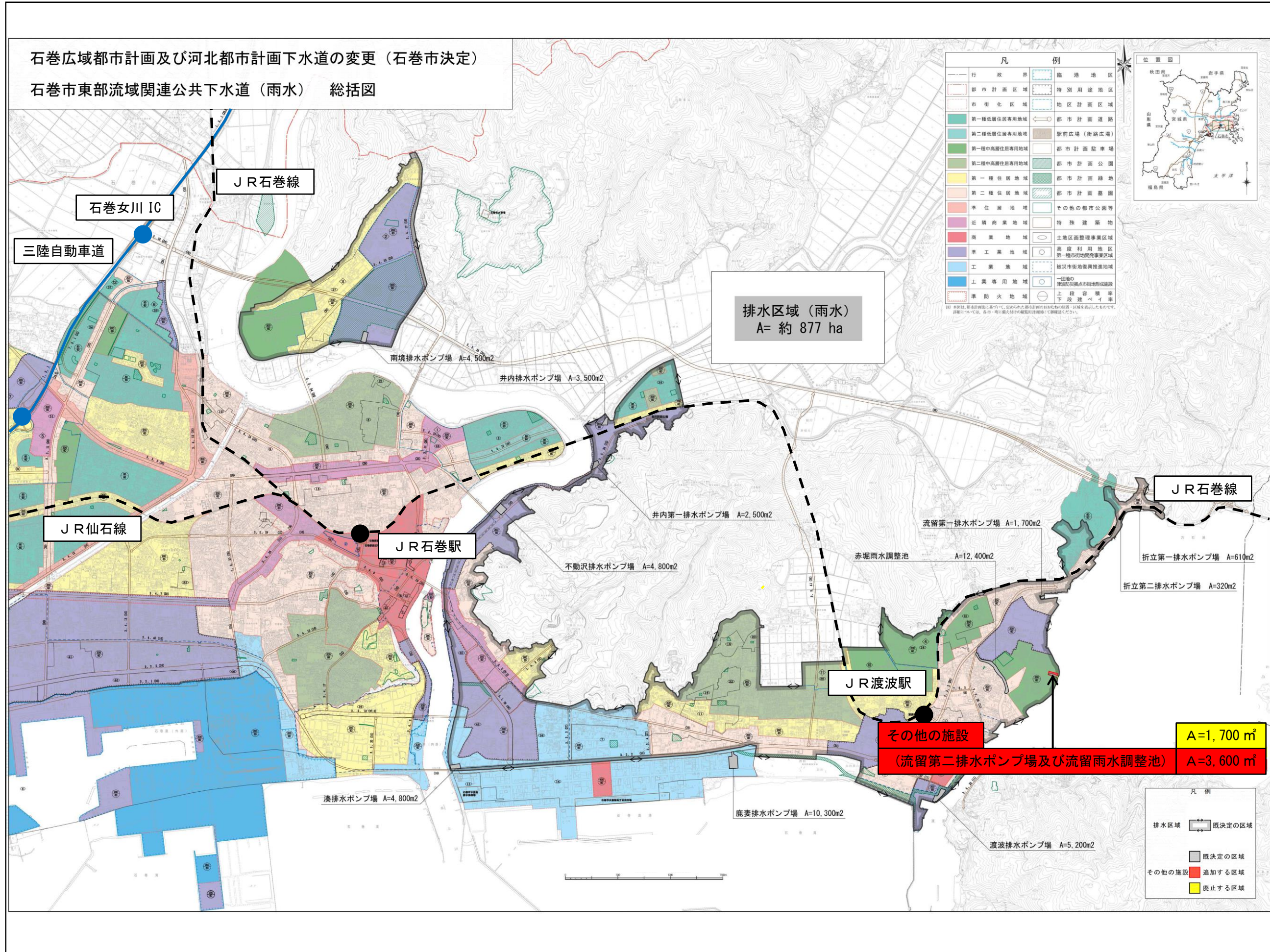
追加する施設			
内 訳	区 分	大字（及び大字扱い）	小字
流留第二排水ポンプ場 及び流留雨水調整池（雨水）	各一部の区域	わたのは 渡波	とりのす、なかきんく 鳥ノ巣、中三勺

廃止する施設			
内 訳	区 分	大字（及び大字扱い）	小字
流留第二排水ポンプ場 及び流留雨水調整池（雨水）	各一部の区域	わたのは 渡波	とりのす、なかきんく 鳥ノ巣、中三勺



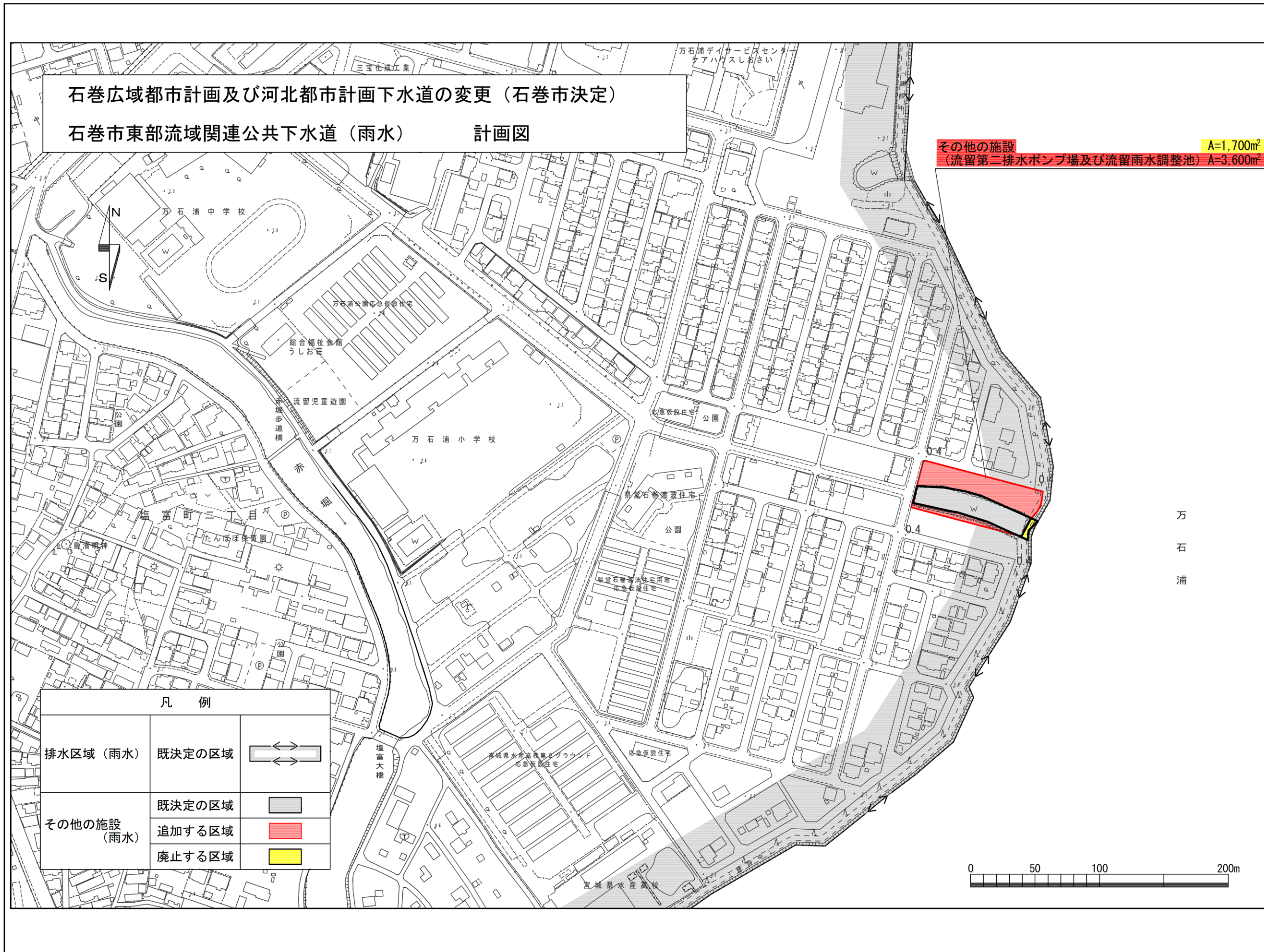
石巻広域都市計画及び河北都市計画下水道の変更（石巻市決定）  
石巻市東部流域関連公共下水道（雨水） 総括図

総括図



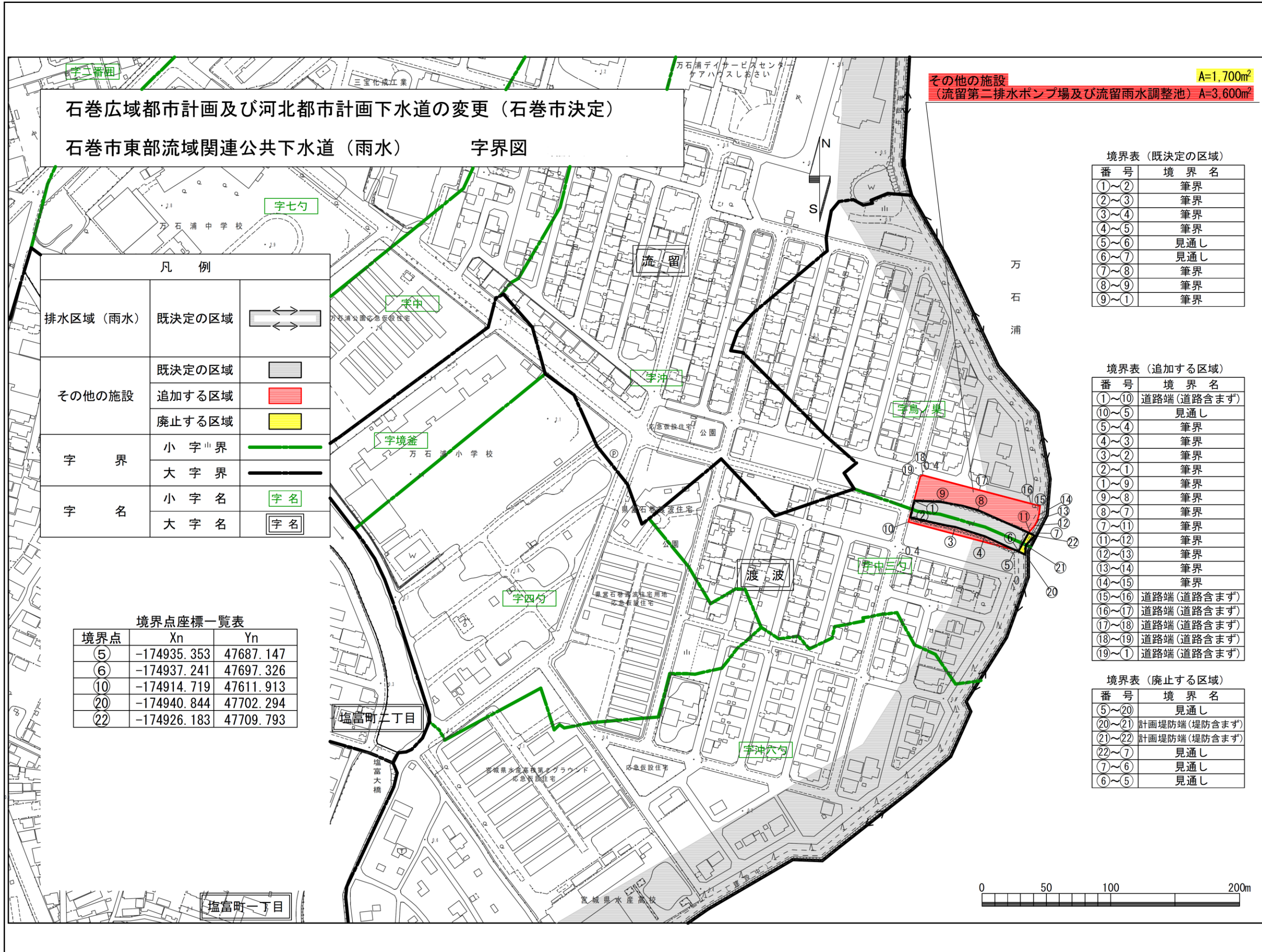


石巻広域都市計画及び河北都市計画下水道の変更（石巻市決定）  
石巻市東部流域関連公共下水道  
計画図





石巻広域都市計画及び河北都市計画下水道の変更（石巻市決定）  
 石巻市東部流域関連公共下水道（雨水） 字界図  
 字界 図【参考】



石巻広域都市計画及び河北都市計画下水道の変更（石巻市決定）

石巻市東部流域関連公共下水道（雨水） 字界図

その他の施設  
 (流留第二排水ポンプ場及び流留雨水調整池) A=3,600m<sup>2</sup>

A=1,700m<sup>2</sup>

凡 例

排水区域（雨水）	既決定の区域	
	その他の施設	既決定の区域 追加する区域 廃止する区域
字 界	小 字 界	
	大 字 界	
字 名	小 字 名	
	大 字 名	

境界点座標一覧表

境界点	Xn	Yn
(5)	-174935.353	47687.147
(6)	-174937.241	47697.326
(10)	-174914.719	47611.913
(20)	-174940.844	47702.294
(22)	-174926.183	47709.793

境界表（既決定の区域）


番号	境界名
(1)~(2)	筆界
(2)~(3)	筆界
(3)~(4)	筆界
(4)~(5)	筆界
(5)~(6)	見通し
(6)~(7)	見通し
(7)~(8)	筆界
(8)~(9)	筆界
(9)~(1)	筆界

境界表（追加する区域）

番号	境界名
(1)~(10)	道路端(道路含まず)
(10)~(5)	見通し
(5)~(4)	筆界
(4)~(3)	筆界
(3)~(2)	筆界
(2)~(1)	筆界
(1)~(9)	筆界
(9)~(8)	筆界
(8)~(7)	筆界
(7)~(11)	筆界
(11)~(12)	筆界
(12)~(13)	筆界
(13)~(14)	筆界
(14)~(15)	筆界
(15)~(16)	道路端(道路含まず)
(16)~(17)	道路端(道路含まず)
(17)~(18)	道路端(道路含まず)
(18)~(19)	道路端(道路含まず)
(19)~(1)	道路端(道路含まず)

境界表（廃止する区域）

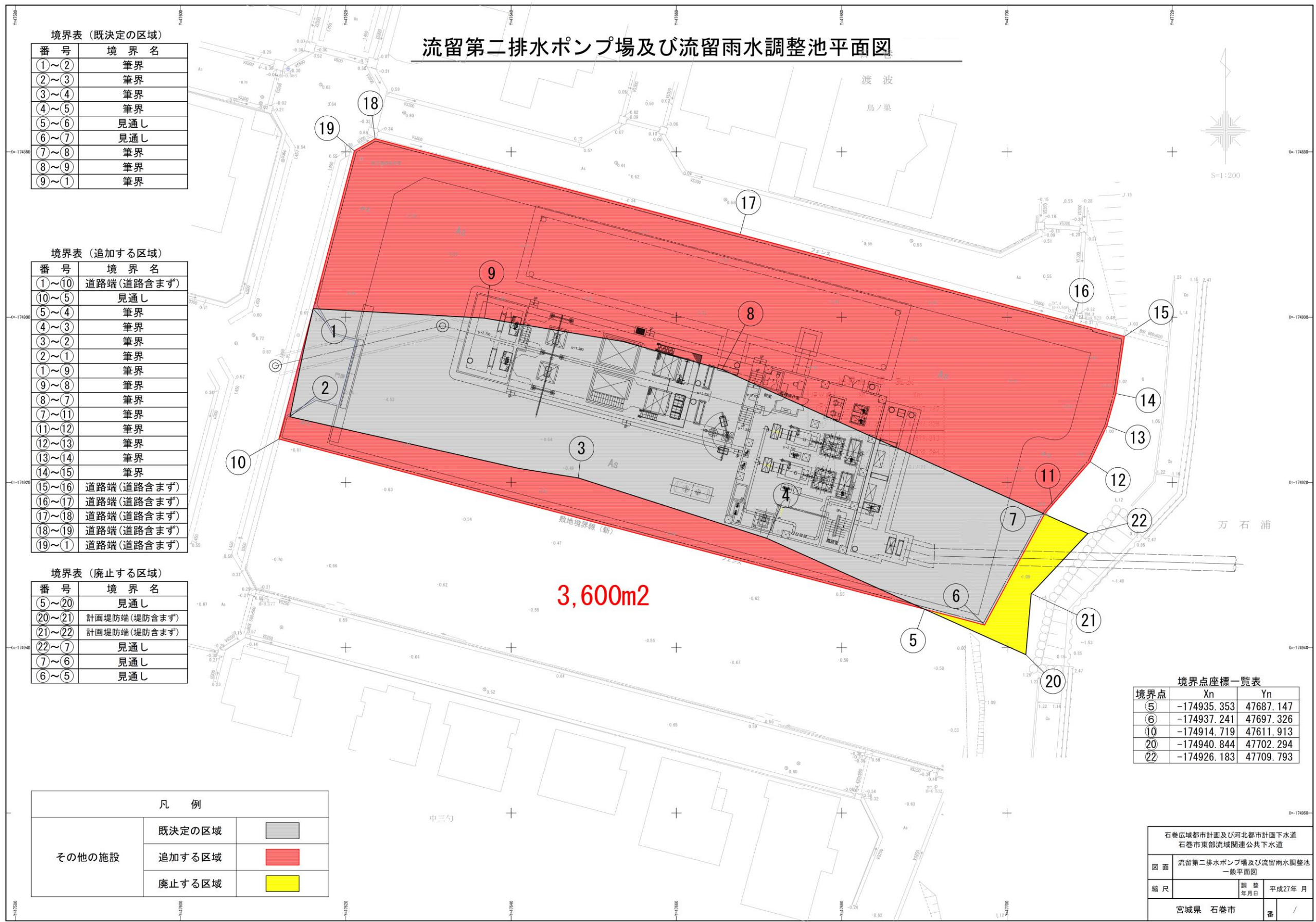
番号	境界名
(5)~(20)	見通し
(20)~(21)	計画堤防端(堤防含まず)
(21)~(22)	計画堤防端(堤防含まず)
(22)~(7)	見通し
(7)~(6)	見通し
(6)~(5)	見通し





石巻広域都市計画及び河北都市計画下水道の変更（石巻市決定）  
石巻市東部流域関連公共下水道  
平面図【参考】

流留第二排水ポンプ場及び流留雨水調整池平面図



境界表（既決定の区域）

番号	境界名
①～②	筆界
②～③	筆界
③～④	筆界
④～⑤	筆界
⑤～⑥	見通し
⑥～⑦	見通し
⑦～⑧	筆界
⑧～⑨	筆界
⑨～①	筆界

境界表（追加する区域）

①～⑩	道路端(道路含まず)
⑩～⑤	見通し
⑤～④	筆界
④～③	筆界
③～②	筆界
②～①	筆界
①～⑨	筆界
⑨～⑧	筆界
⑧～⑦	筆界
⑦～⑪	筆界
⑪～⑫	筆界
⑫～⑬	筆界
⑬～⑭	筆界
⑭～⑮	筆界
⑮～⑯	道路端(道路含まず)
⑯～⑰	道路端(道路含まず)
⑰～⑱	道路端(道路含まず)
⑱～⑲	道路端(道路含まず)
⑲～①	道路端(道路含まず)

境界表（廃止する区域）

⑤～⑳	見通し
⑳～㉑	計画堤防端(堤防含まず)
㉑～㉒	計画堤防端(堤防含まず)
㉒～⑦	見通し
⑦～⑥	見通し
⑥～⑤	見通し

凡例

その他の施設	既決定の区域	■
	追加する区域	■
	廃止する区域	■

境界点座標一覧表

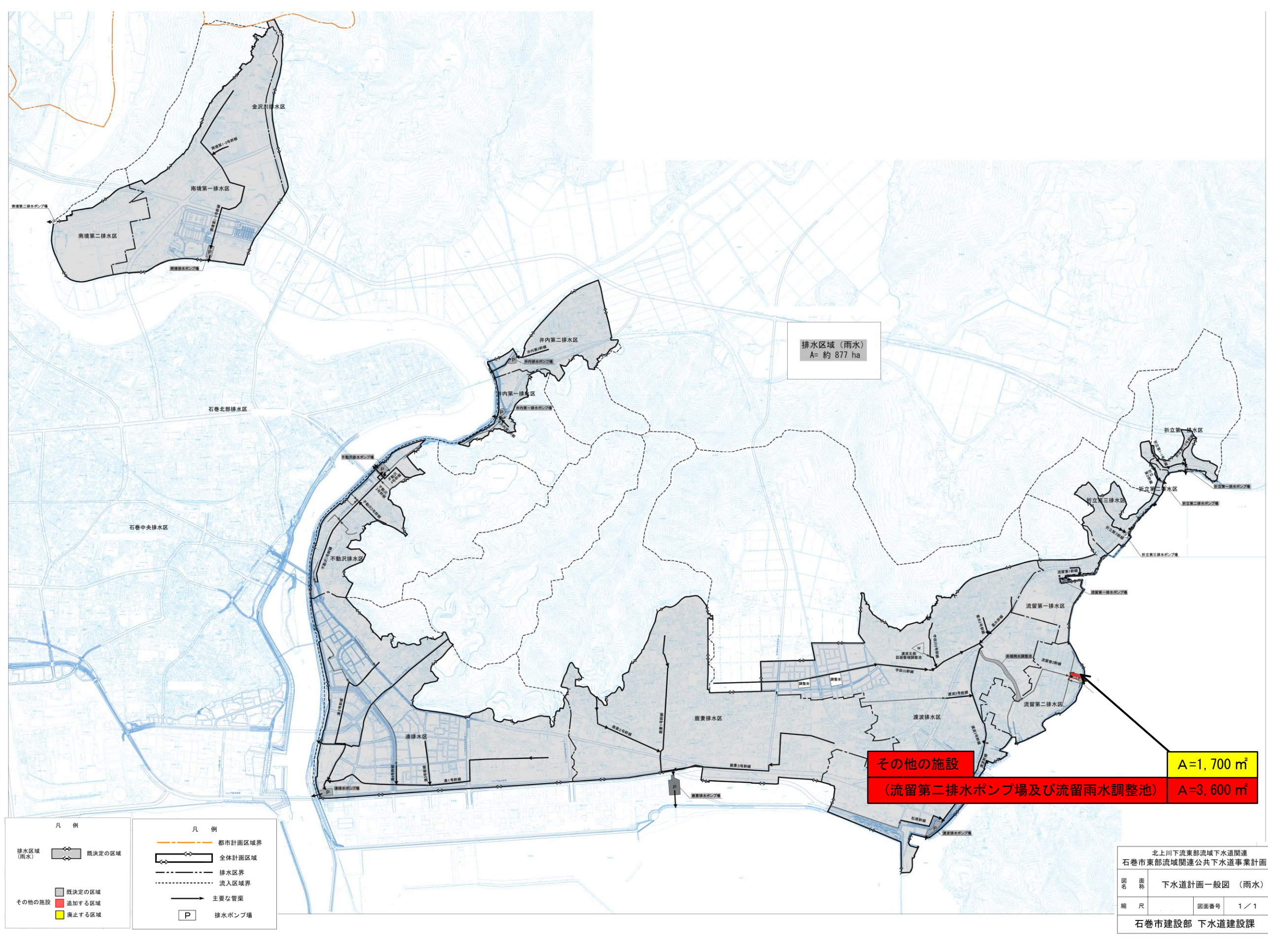
境界点	Xn	Yn
⑤	-174935.353	47687.147
⑥	-174937.241	47697.326
⑩	-174914.719	47611.913
⑳	-174940.844	47702.294
㉒	-174926.183	47709.793

石巻広域都市計画及び河北都市計画下水道  
石巻市東部流域関連公共下水道

図面	流留第二排水ポンプ場及び流留雨水調整池一般平面図
縮尺	調整 平成27年月
宮城県 石巻市	番 /



石巻広域都市計画及び河北都市計画下水道の変更（石巻市決定）  
 石巻市東部流域関連公共下水道  
 一般図（雨水）  
 【参考】



凡例		凡例	
排水区域（雨水）	既定の区域	都市計画区域界	全体計画区域
その他の施設	既定の区域	排水区界	流入区域界
	追加する区域	主要な管渠	排水ポンプ場
	廃止する区域		

北上川下流東部流域下水道関連 石巻市東部流域関連公共下水道事業計画	
図名	下水道計画一般図（雨水）
縮尺	図面番号 1 / 1
石巻市建設部 下水道建設課	