

第 1 3 1 号議案

石巻広域都市計画下水道の変更 (石巻市決定)

石巻広域都市計画石巻市流域関連公共下水道「4. その他の施設」中石巻港排水ポンプ場及び石巻港雨水調整池を次のように変更する。

4. その他の施設

| 内 訳 | 位 置 | 備考 |
|-----------|----------|----------------------------|
| 石巻港排水ポンプ場 | 石巻市築山三丁目 | 面積 約 10,000 m ² |

「区域は計画図表示のとおり」

理 由

石巻港排水ポンプ場は、雨水調整池を併設したポンプ場として施設計画を進めてきたが、地質調査の結果、調整池を廃止しポンプ設備能力をあげることで、経済的で効率的な下水道整備が図れる結果が得られたため、都市計画下水道を変更するものである。

石巻広域都市計画下水道の変更 (石巻市決定)

石巻広域都市計画石巻市流域関連公共下水道「4. その他の施設」中石巻港排水ポンプ場及び石巻港雨水調整池を次のように変更する。

1. 下水道の名称 石巻市流域関連公共下水道

2. 排水区域

(1) 汚水 「排水区域は総括図表示のとおり」
 (備考) 面積 約 2,120 ha (約 2,120 ha)
 内訳 石巻地区 約 1,805 ha (約 1,805 ha)
 河北地区 約 315 ha (約 315 ha)

(2) 雨水 「排水区域は総括図表示のとおり」
 (備考) 面積 約 1,707 ha (約 1,707 ha)
 内訳 石巻地区 約 1,707 ha (約 1,707 ha)

3. 下水管渠

決定する下水管渠なし

— 変更前
 — 変更後

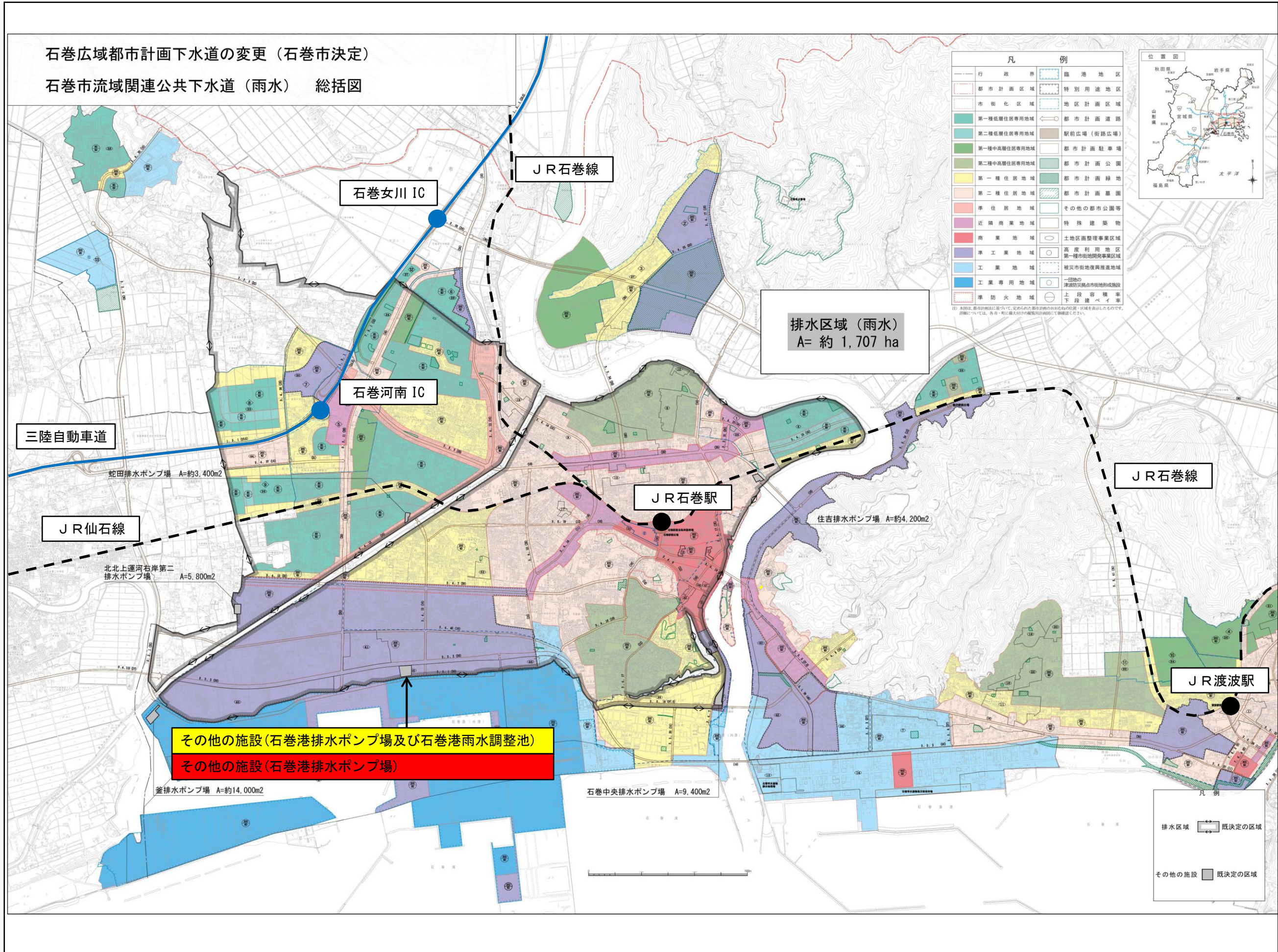
4. その他の施設

| 内 訳 | 位 置 | 備 考 |
|--|--------------------|---------------|
| 釜 排水ポンプ場 | 石巻市重吉町 | 雨水 約 14,000㎡ |
| 住 吉 排水ポンプ場 | 石巻市大橋二丁目 | 雨水 約 4,200㎡ |
| 蛇 田 排水ポンプ場 | 石巻市蛇田新谷地前及び門脇字二番谷地 | 雨水 約 3,400㎡ |
| 石巻中央排水ポンプ場 | 石巻市門脇町三丁目 | 雨水 約 9,400㎡ |
| (石巻港排水ポンプ場 及び石巻港雨水調整池) 石巻港排水ポンプ場 | 石巻市築山三丁目 | 雨水 約 10,000 ㎡ |
| 北北上運河右岸第二 排水ポンプ場 | 石巻市門脇字元浦屋敷 | 雨水 約 5,800㎡ |

今回都市計画を変更する区域

区域の変更無し。

石巻広域都市計画下水道の変更（石巻市決定）
石巻市流域関連公共下水道（雨水） 総括図



総括図

石巻広域都市計画下水道の変更（石巻市決定）

石巻市流域関連公共下水道



計画図

石巻広域都市計画下水道の変更（石巻市決定）

石巻市流域関連公共下水道（雨水）

字界図

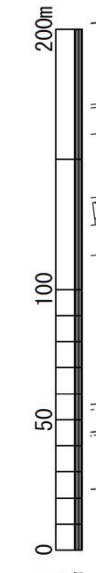


| 石巻港排水ポンプ場境界表 | |
|--------------|--------------|
| 番号 | 境界名 |
| ①～② | 計画道路端（道路含まず） |
| ②～③ | 計画道路端（道路含まず） |
| ③～④ | 計画道路端（道路含まず） |
| ④～⑤ | 計画道路端（道路含まず） |
| ⑤～⑥ | 計画道路端（道路含まず） |
| ⑥～⑦ | 計画道路端（道路含まず） |
| ⑦～⑧ | 計画道路端（道路含まず） |
| ⑧～① | 計画道路端（道路含まず） |

その他の施設（石巻港排水ポンプ場及び石巻港雨水調整池）
 その他の施設（石巻港排水ポンプ場）
 A=10,000m²

| 凡例 | |
|----------|--------|
| 排水区域（雨水） | 既決定の区域 |
| その他の施設 | 既決定の区域 |

| 凡例 | | | |
|----|---|----|----|
| 字 | 界 | 小字 | 大字 |
| 字 | 名 | 小字 | 大字 |
| | | 字名 | 字名 |

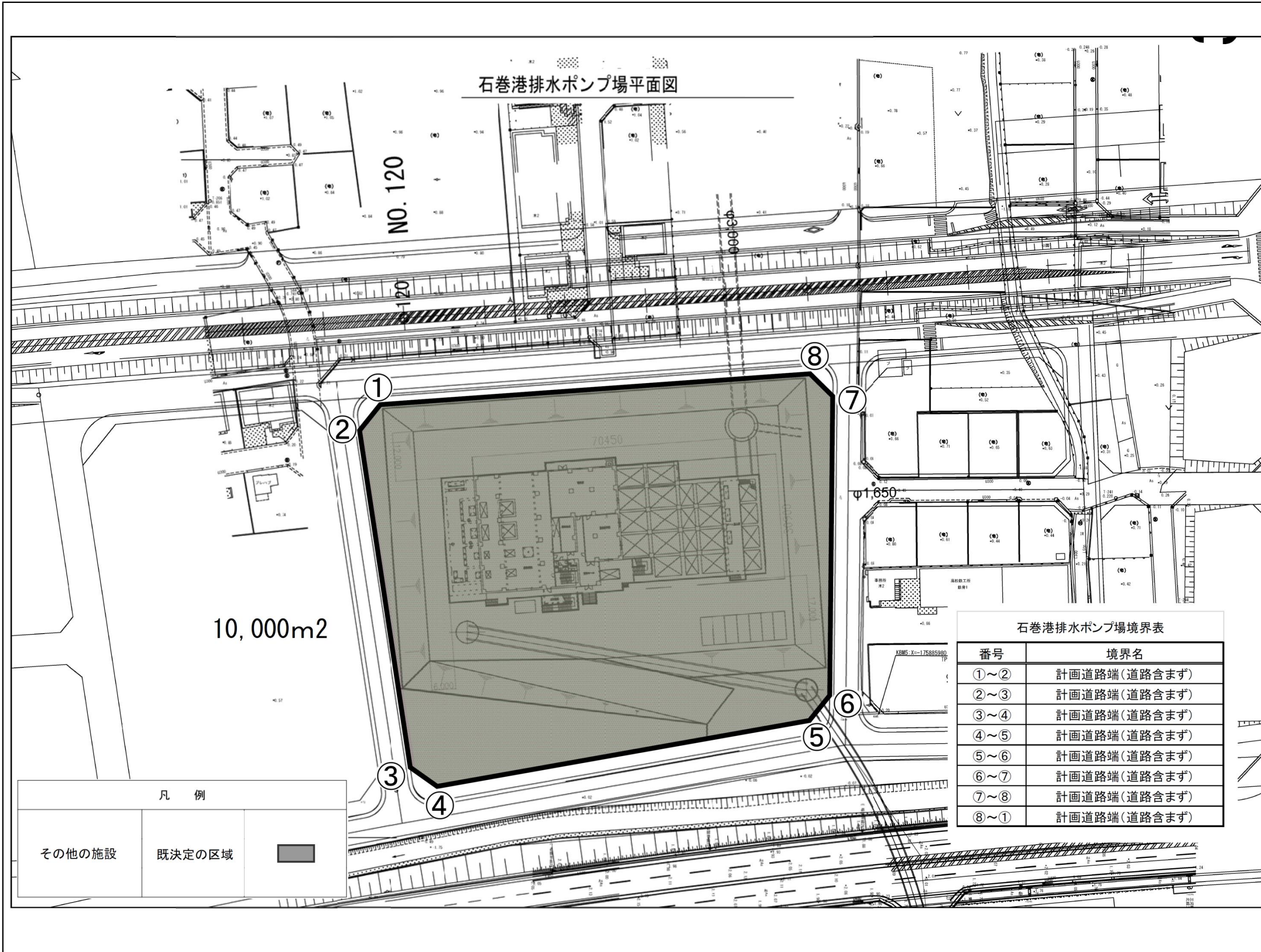


【参考】字界図

石巻広域都市計画下水道の変更（石巻市決定）
 石巻市流域関連公共下水道

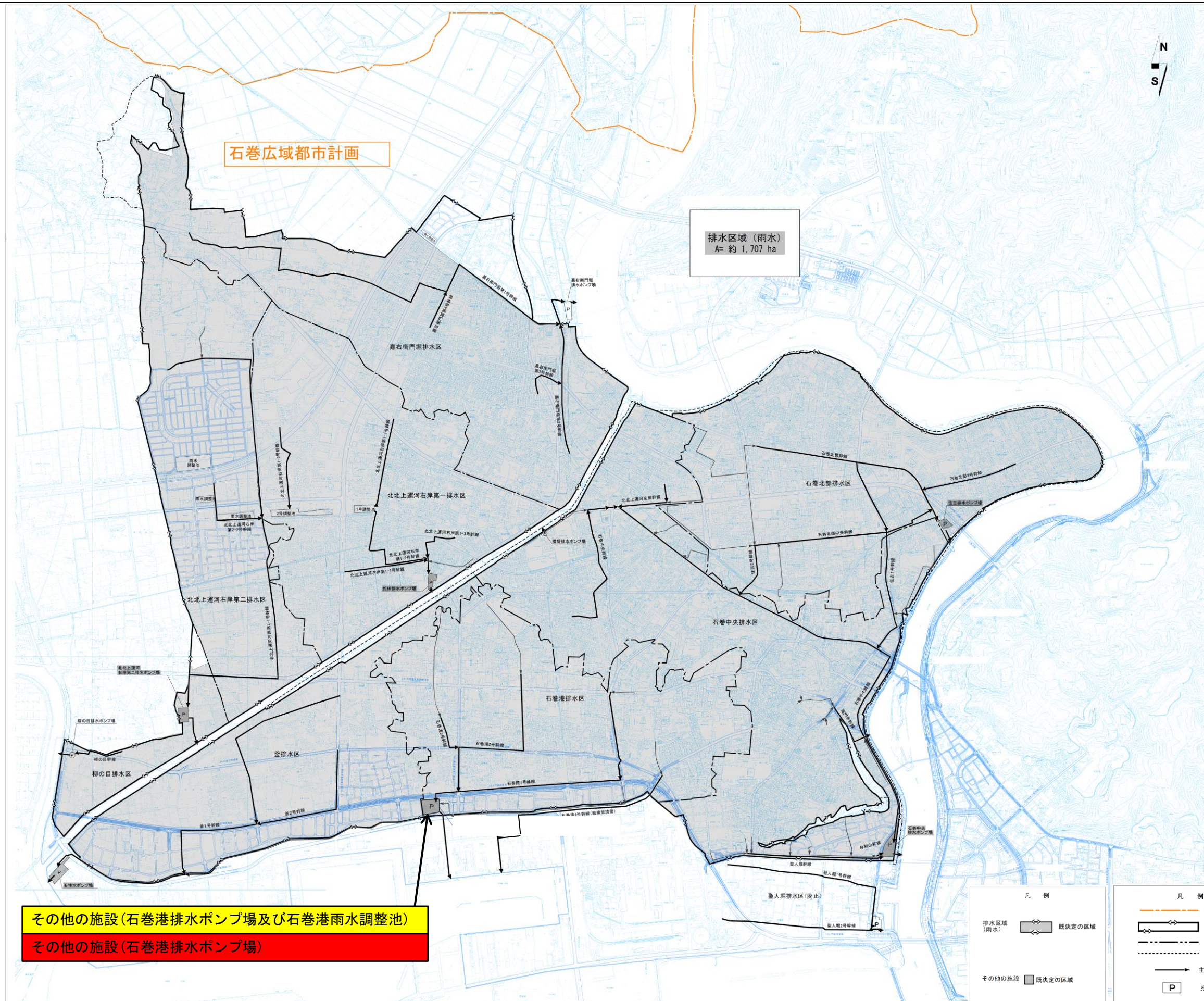
石巻広域都市計画下水道の変更（石巻市決定）
石巻市流域関連公共下水道

平面図【参考】



石巻広域都市計画下水道の変更（石巻市決定）
石巻市流域関連公共下水道

一般図（雨水）【参考】



その他の施設（石巻港排水ポンプ場及び石巻港雨水調整池）
その他の施設（石巻港排水ポンプ場）