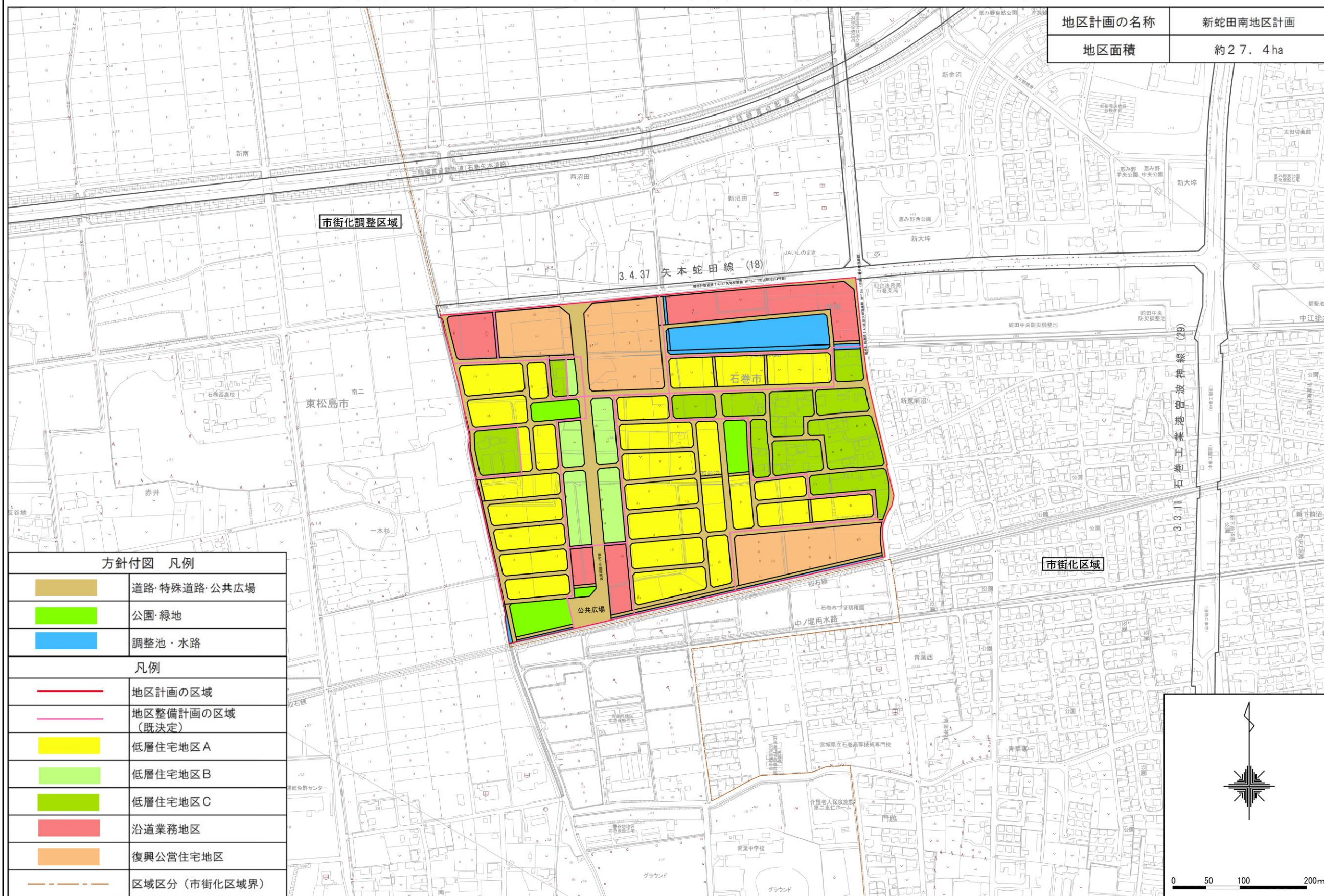


石巻広域都市計画 地区計画の変更（石巻市決定） 新蛇田南地区計画 方針付図

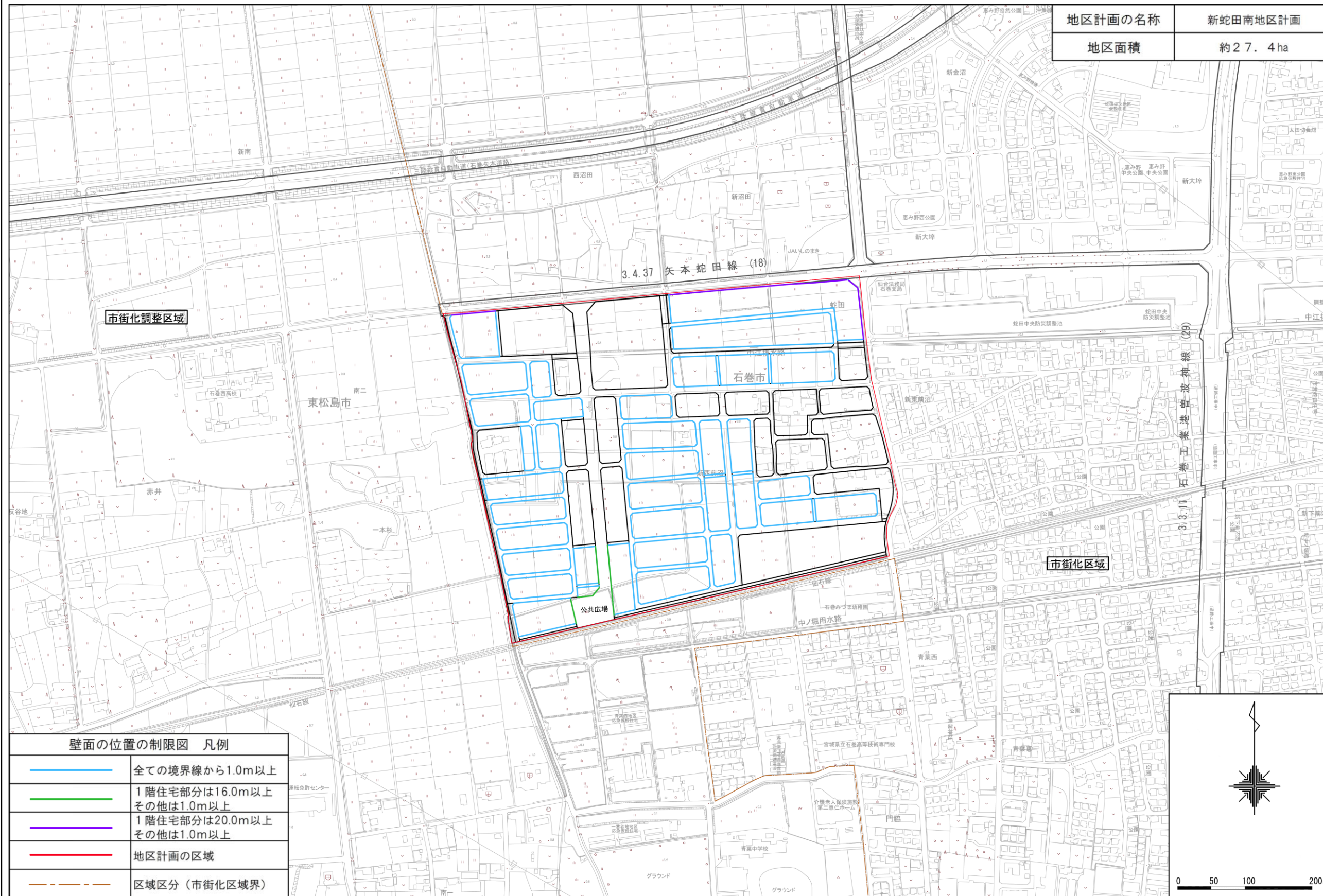
地区計画の名称	新蛇田南地区計画
地区面積	約27.4ha



方針付図 凡例	
	道路・特殊道路・公共広場
	公園・緑地
	調整池・水路
凡例	
	地区計画の区域
	地区整備計画の区域 (既決定)
	低層住宅地区A
	低層住宅地区B
	低層住宅地区C
	沿道業務地区
	復興公営住宅地区
	区域区分（市街化区域界）

石巻広域都市計画地区計画の変更（石巻市決定）  
 新蛇田南地区計画  
 方針付図【参考】

石巻広域都市計画 地区計画の変更（石巻市決定） 新蛇田南地区計画 壁面の位置の制限図



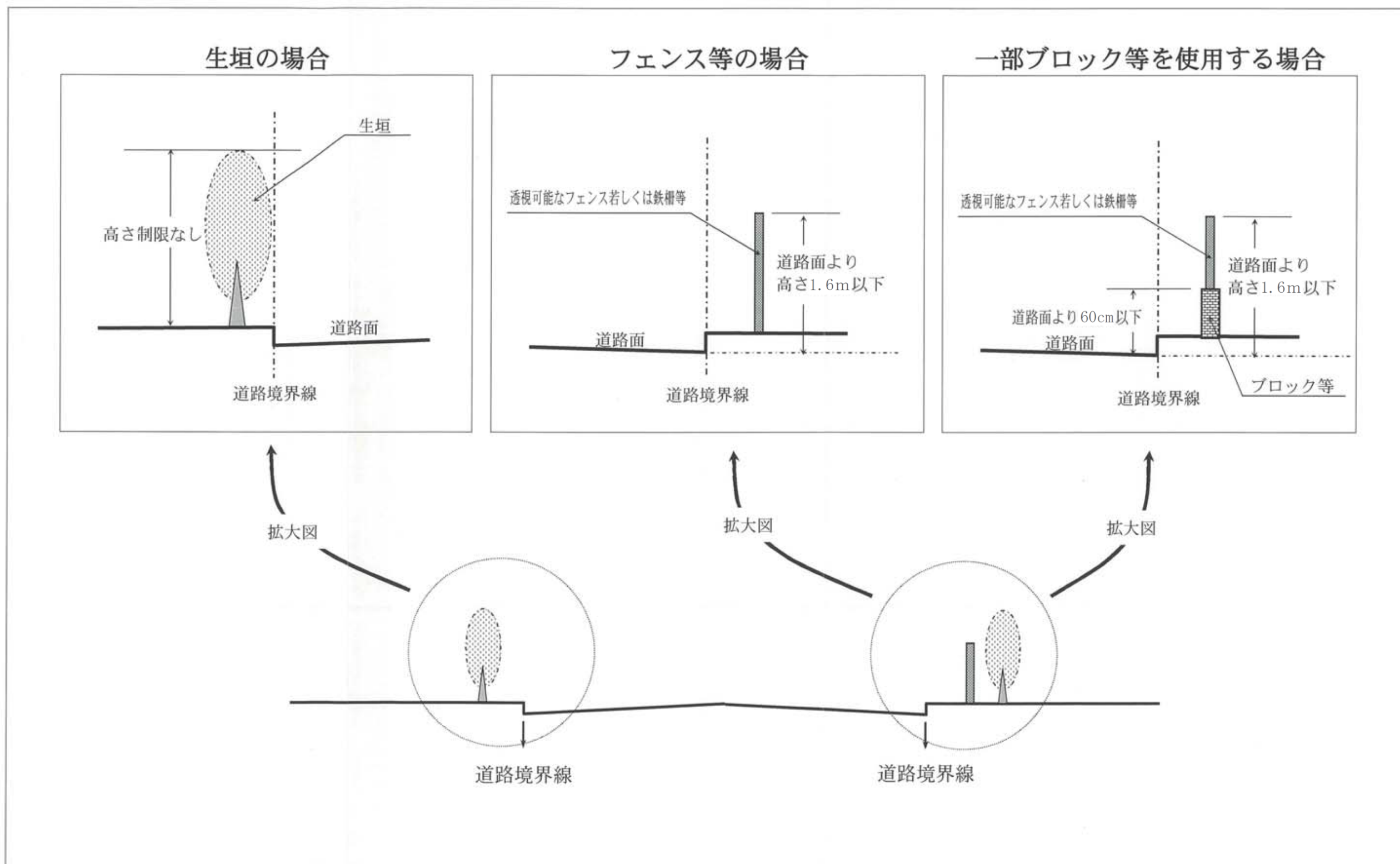
地区計画の名称	新蛇田南地区計画
地区面積	約27.4ha

壁面の位置の制限図 凡例	
	全ての境界線から1.0m以上
	1階住宅部分は16.0m以上 その他は1.0m以上
	1階住宅部分は20.0m以上 その他は1.0m以上
	地区計画の区域
	区域区分（市街化区域界）

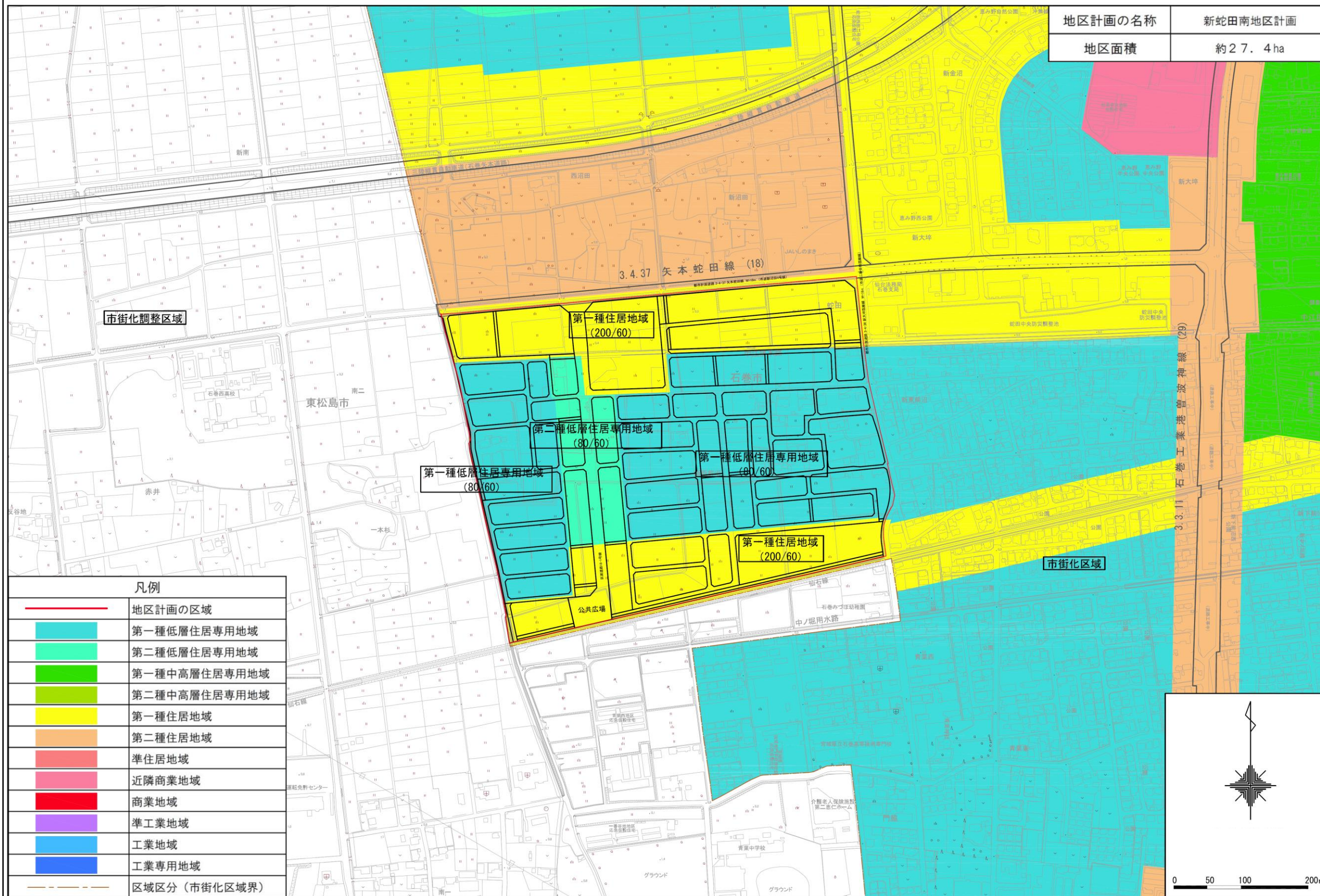
石巻広域都市計画地区計画の変更（石巻市決定）  
新蛇田南地区計画 壁面の位置の制限図【参考】

参考図

新蛇田南地区計画  
かき又はさくの構造図



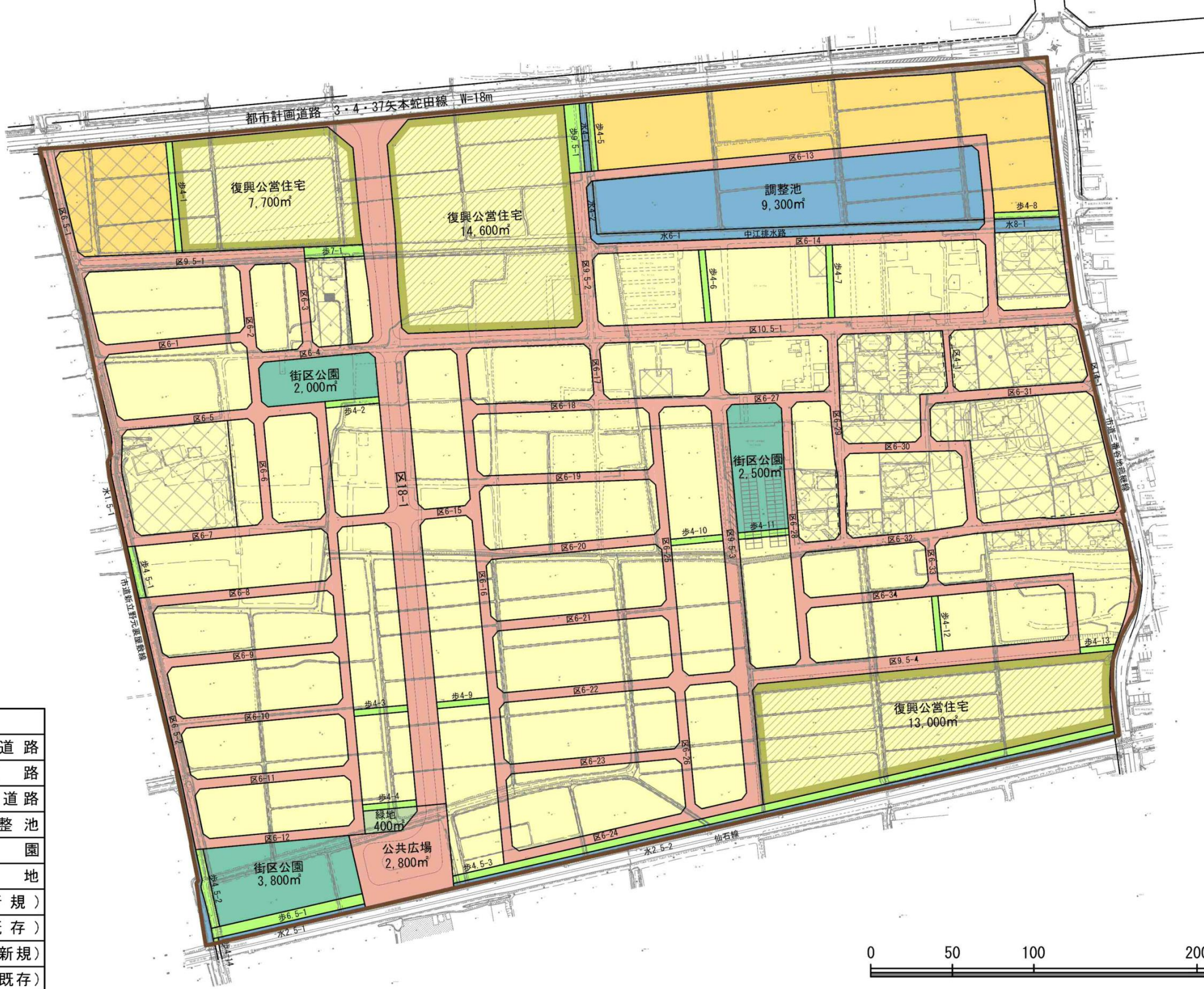
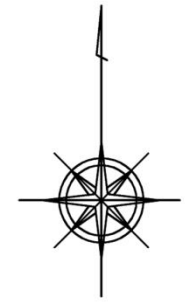
石巻広域都市計画 地区計画の変更（石巻市決定） 新蛇田南地区計画 用途地域図



石巻広域都市計画地区計画の変更（石巻市決定）  
新蛇田南地区計画

用途地域図【参考】

# 石巻市新蛇田南地区被災市街地復興土地区画整理事業 土地利用計画図



凡 例	
	都市計画道路
	区画道路
	歩行者専用道路
	水路・調整池
	公園
	緑地
	住宅地(新規)
	住宅地(既存)
	沿道業務地(新規)
	沿道業務地(既存)
	地区界



石巻広域都市計画地区計画の変更 (石巻市決定)  
 新蛇田南地区計画 土地利用計画図【参考】