

第 1 1 3 号 議 案

石巻広域都市計画 道路の変更について

(石 巻 市 決 定)

3 ・ 4 ・ 9 号 羽黒下広小路線

第 1 1 3 号議案

石巻広域都市計画道路の変更(石巻市決定)

都市計画道路中 3・4・9 号羽黒下広小路線を次のように変更する

種別	名称		位置			区域	構造				備考
	番号	路線名	起点	終点	主な経過地	延長	構造形式	車線の数	幅員	地表式の区間における鉄道等との交差の構造	
幹線街路	3・4・9	羽黒下広小路線	羽黒町一丁目	中央二丁目	立町二丁目	630m	地表式	2車線	18m	幹線街路と平面交差 2箇所	終点の変更
											延長変更(変更前) 延長 660m
なお、石巻市中央二丁目地内に交通広場を設ける。											約 1,500㎡

「区域及び計画図表示とおり」

理由

中央地区は、東日本大震災により甚大な被害を受けた地区であり、石巻市震災復興基本計画では、河川堤防の整備による市街地の防御とともに、市街地再開発事業等により、商業業務機能や居住機能など多様な都市機能を集積させ、にぎわいのある新生中心市街地を目指す土地利用を推進することとしている。

本案は、震災復興事業により旧北上川の河川堤防事業が計画されたため、河川堤防用地となる終点部分を廃止するとともに、中心市街地の交通機能の強化を図るため、終点部分に新たな交通広場を追加するための変更を行うものである。

都市計画に係る土地一覧表

3・4・9号羽黒下広小路線

市町村名	追加する区域		廃止する区域	
	大字	小字	大字	小字
石巻市	中央二丁目の一部		中央一丁目の一部	
			中央二丁目の一部	

都市計画の案の理由書（石巻市決定）

1. 種類・名称

石巻広域都市計画道路 3・4・9 号羽黒下広小路線

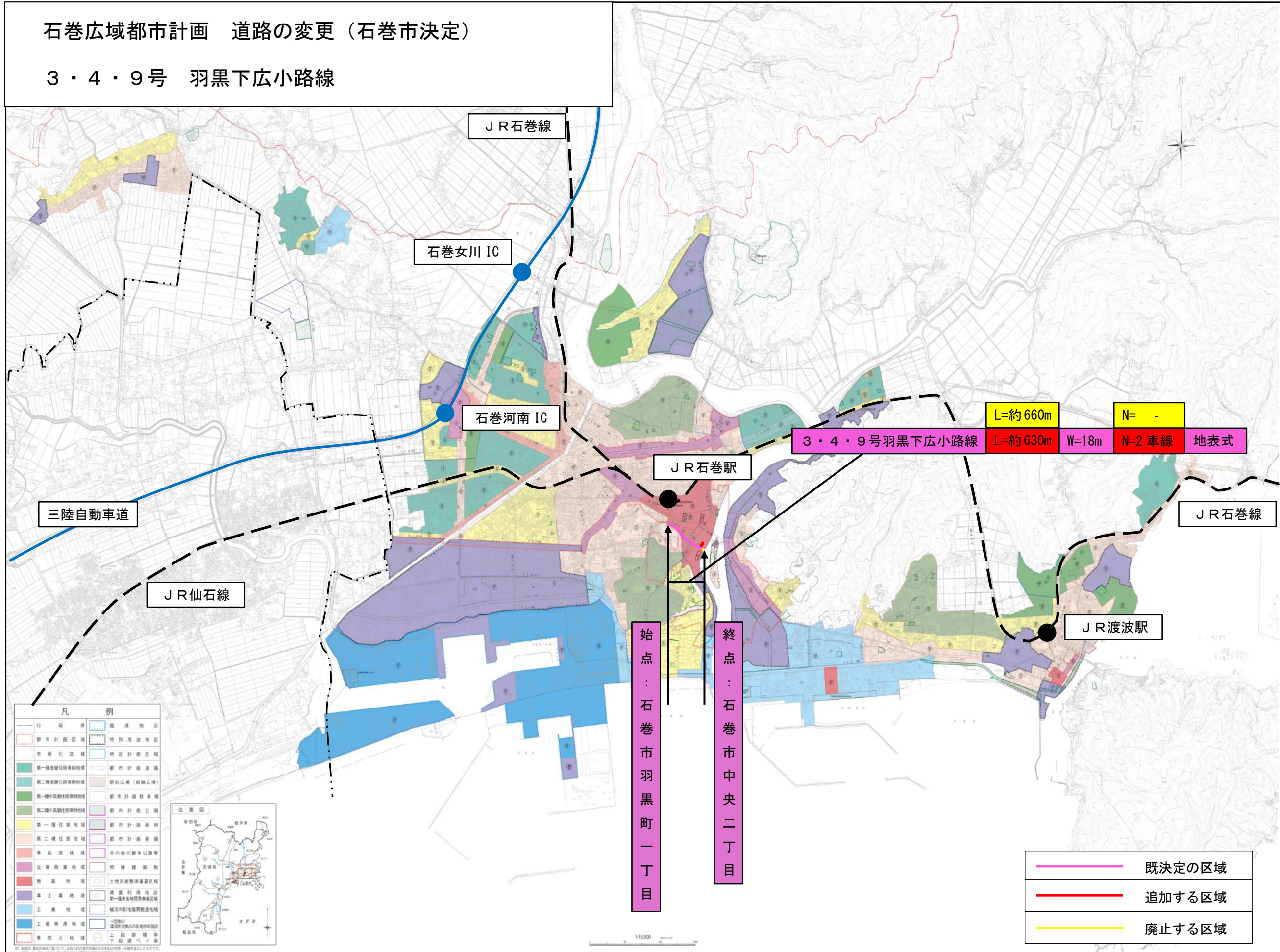
2. 理由

中央地区は、東日本大震災により甚大な被害を受けた地区であり、石巻市震災復興基本計画では、河川堤防の整備による市街地の防御とともに、市街地再開発事業等により、商業業務機能や居住機能など多様な都市機能を集積させ、にぎわいのある新生中心市街地を目指す土地利用を推進することとしている。

本案は、震災復興事業により旧北上川の河川堤防事業が計画されたため、河川堤防用地となる終点部分を廃止するとともに、中心市街地の交通機能の強化を図るため、終点部分に新たな交通広場を追加するための変更を行うものである。

石巻広域都市計画 道路の変更（石巻市決定）
3・4・9号 羽黒下広小路線

総括図



石巻広域都市計画道路の変更（石巻市決定）

3・4・9号 羽黒下広小路線

計画図



石巻広域都市計画道路の変更（石巻市決定） 計画図

起点：石巻市羽黒町一丁目

終点：石巻市中央二丁目

3・4・9羽黒下広小路線

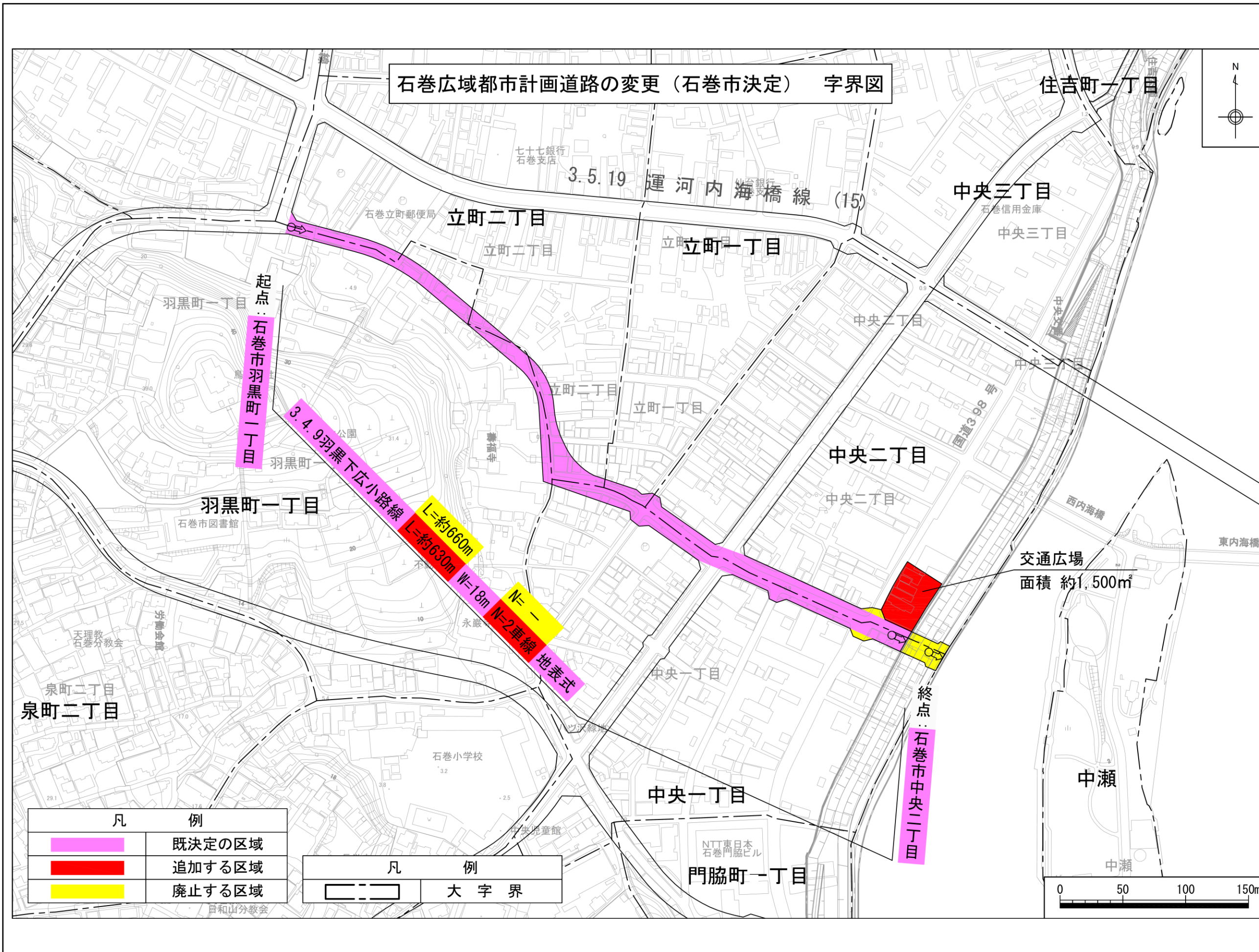
L=約660m
L=約630m W=18m N=—
N=2車線 地表式

交通広場
面積 約1,500㎡

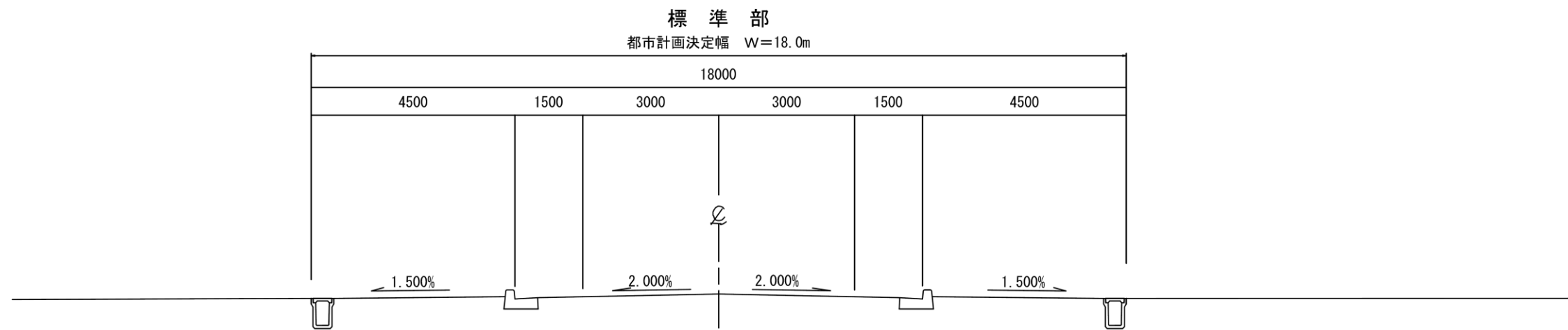
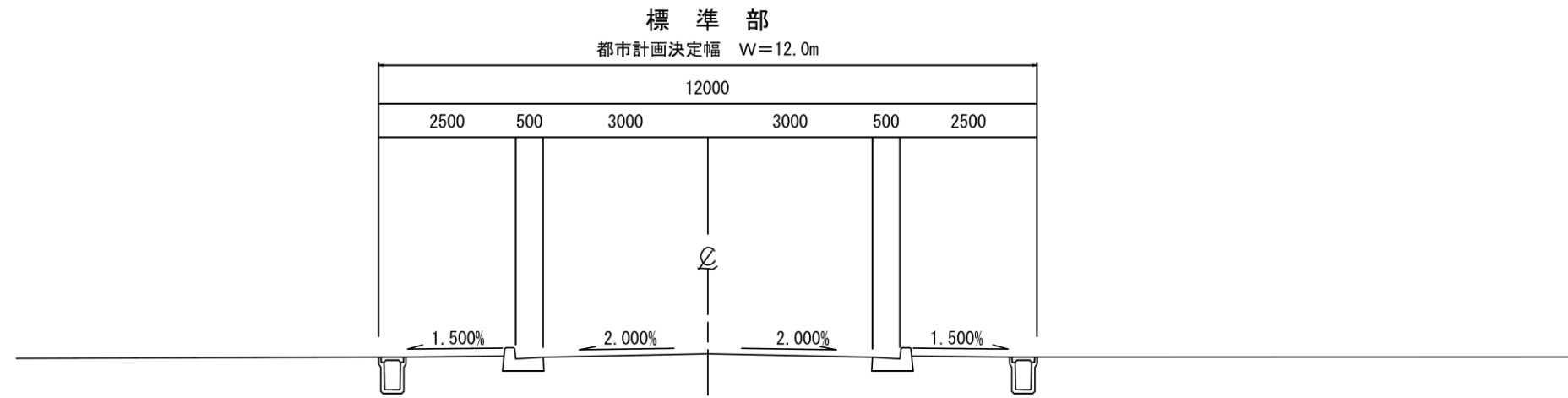
凡 例	
	既決定の区域
	追加する区域
	廃止する区域

石巻広域都市計画道路の変更（石巻市決定）
3・4・9号 羽黒下広小路線

【参考】
字界図



3・4・9 羽黒下広小路線 標準横断図〔参考〕



石巻広域都市計画道路の変更（石巻市決定）
3・4・9号 羽黒下広小路線

標準横断図【参考】